



ПРАВИТЕЛЬСТВО САНКТ-ПЕТЕРБУРГА  
КОМИТЕТ ПО ГОСУДАРСТВЕННОМУ КОНТРОЛЮ, ИСПОЛЬЗОВАНИЮ  
И ОХРАНЕ ПАМЯТНИКОВ ИСТОРИИ И КУЛЬТУРЫ  
РАСПОРЯЖЕНИЕ

окуд

31.05.2023

№ 404-рп

**Об утверждении границ и режима использования территории  
объекта культурного наследия федерального значения  
«Набережные и мосты Екатерининского канала  
(ныне канала Грибоедова)»**

В соответствии со статьей 3.1, подпунктом 10 пункта 2 статьи 33 Федерального закона от 25.06.2002 № 73-ФЗ «Об объектах культурного наследия (памятниках истории и культуры) народов Российской Федерации» и пунктом 3.12 Положения о Комитете по государственному контролю, использованию и охране памятников истории и культуры, утвержденного постановлением Правительства Санкт-Петербурга от 28.04.2004 № 651, на основании историко-культурных исследований, выполненных ООО «Научно-производственное предприятие «Меридиан» (от 29.11.2019 рег. № 3-857/19-0-0) и ООО «Росскарта» (от 27.10.2022 рег. № 01-43-28378/22-0-0):

1. Утвердить:

1.1. Границы территории объекта культурного наследия федерального значения «Набережные и мосты Екатерининского канала (ныне канала Грибоедова)», расположенного по адресу: Санкт-Петербург, канал Грибоедова – по обоим берегам, от р. Мойки до р. Фонтанки, согласно приложению № 1 к распоряжению.

1.2. Режим использования территории объекта культурного наследия федерального значения «Набережные и мосты Екатерининского канала (ныне канала Грибоедова)», расположенного по адресу: Санкт-Петербург, канал Грибоедова – по обоим берегам, от р. Мойки до р. Фонтанки, согласно приложению № 2 к распоряжению.

2. План границ территории объекта культурного наследия федерального значения «Набережные и мосты Екатерининского канала (ныне канала Грибоедова)», утвержденный КГИОП 24.01.2008, признать утратившим силу.

3. Начальнику отдела государственного реестра объектов культурного наследия обеспечить:

3.1. Направление в Управление Федеральной службы государственной регистрации, кадастра и картографии по Санкт-Петербургу, Комитет по градостроительству и архитектуре копий распоряжений в срок, не превышающий пяти рабочих дней со дня издания распоряжения.

3.2. Уведомление лиц, являющихся собственниками или иными законными владельцами объекта, указанного в пункте 1 распоряжения, в срок, не превышающий трех рабочих дней со дня издания распоряжения.

3.3. Размещение настоящего распоряжения в электронной форме в локальной компьютерной сети КГИОП и его официальное опубликование.

3.4. Внесение соответствующих изменений в «Геоинформационную базу данных по объектам культурного наследия, границам и режимам зон охраны на территории Санкт-Петербурга».

4. Контроль за выполнением распоряжения возложить на начальника Управления государственного реестра объектов культурного наследия.

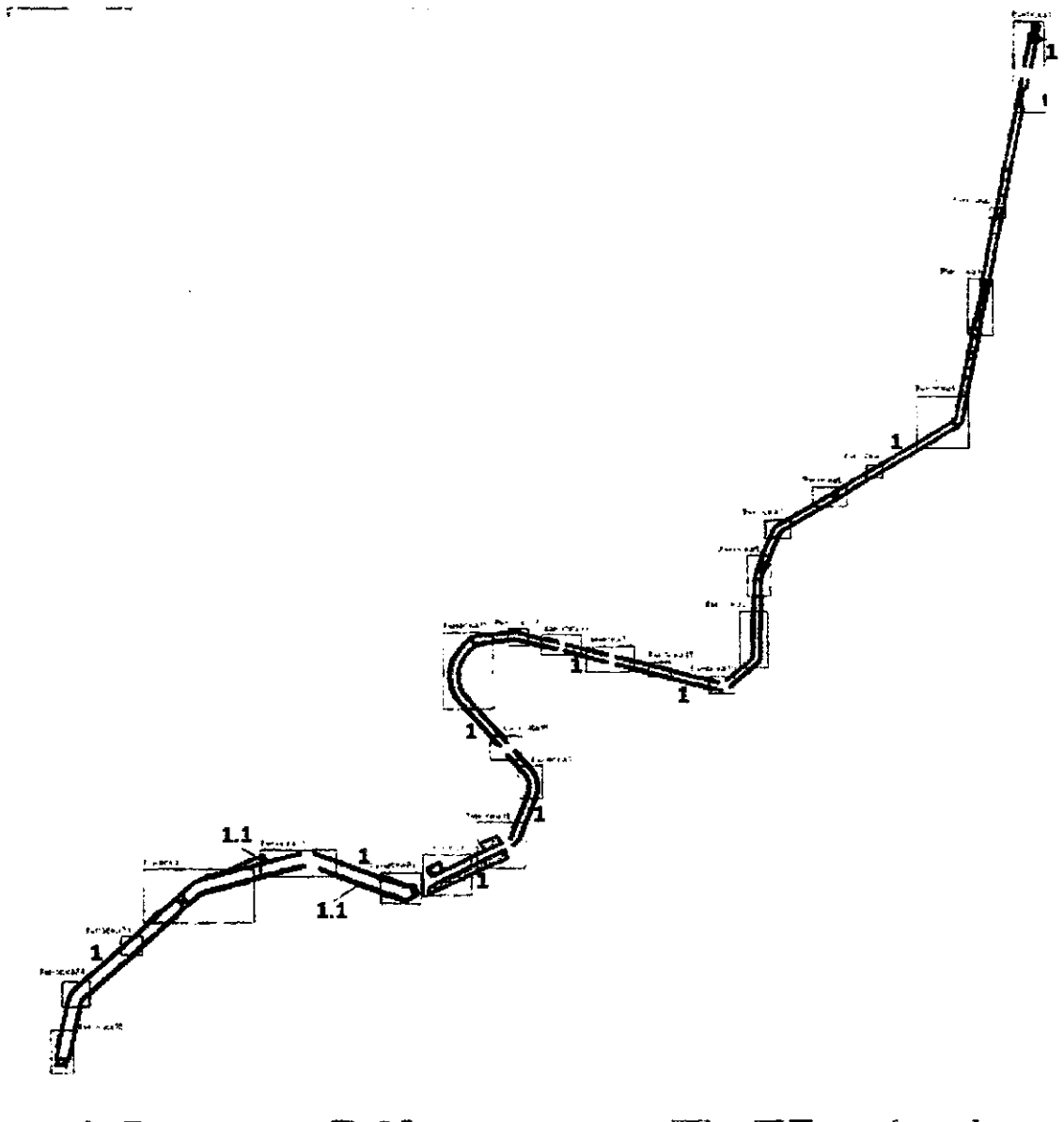
Председатель КГИОП

A large, stylized handwritten signature in black ink, consisting of several loops and a long horizontal stroke extending to the right.

С.В. Макаров

Границы территории объекта культурного наследия федерального значения  
«Набережные и мосты Екатерининского канала (ныне канала Грибоедова)»  
(далее – объект культурного наследия), расположенного по адресу: Санкт-Петербург,  
канал Грибоедова – по обоим берегам, от р. Мойки до р. Фонтанки

1. Схема границ территории объекта культурного наследия:



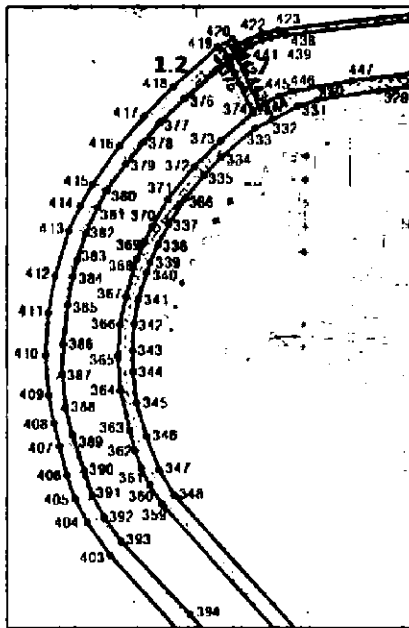
Масштаб 1:10000

Условные обозначения:

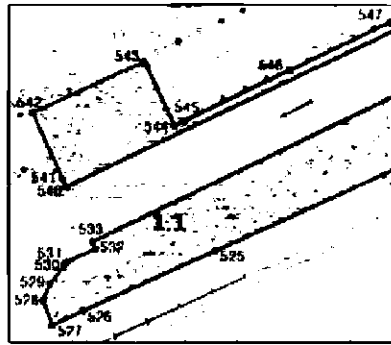
—	граница территории объекта культурного наследия
• 1	характерная точка границы территории объекта культурного наследия
□	объект культурного наследия федерального значения
□	объект культурного наследия регионального значения



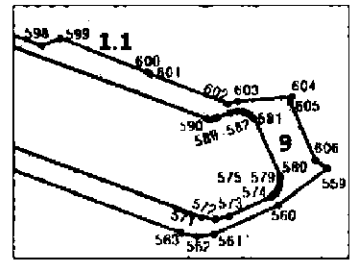
Выноска 15



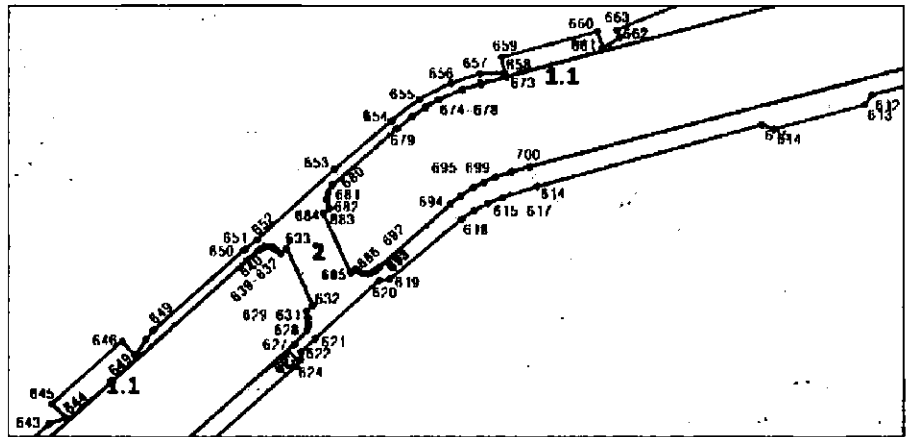
Выноска 19



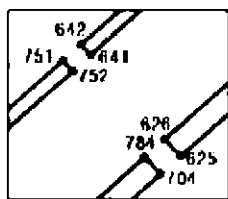
Выноска 20



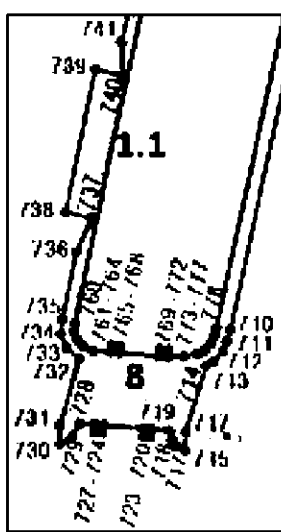
Выноска 22



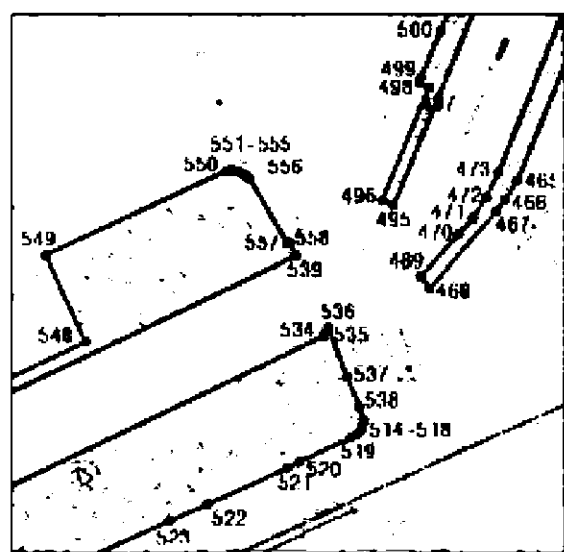
Выноска 23



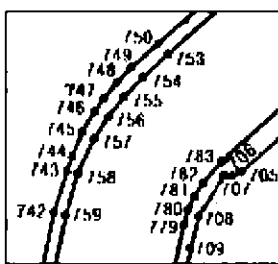
Выноска 25



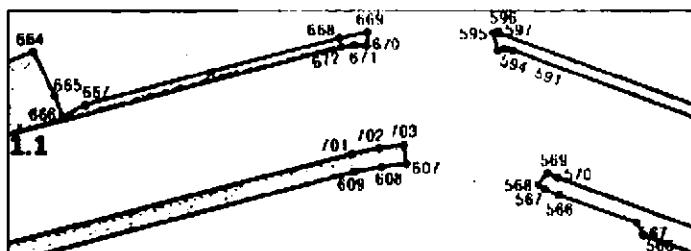
Выноска 18



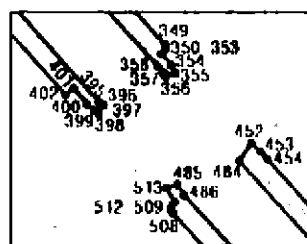
Выноска 24



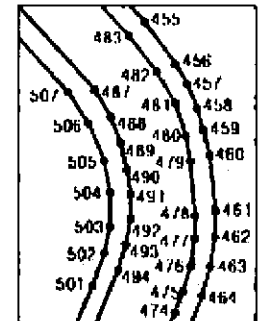
Выноска 21



Выноска 16



Выноска 17



## Состав объекта культурного наследия:

1. Набережные Екатерининского канала со съездами и спусками;
2. Мост Аларчин;
3. Мост Банковский с грифонами;
4. Мост Демидов;
5. Мост Казанский;
6. Мост Каменный;
7. Мост Львиный;
8. Мост Мало-Калинкин;
9. Мост Пикалов.

## Экспликация:

- 1.1. Конные спуски;
- 1.2. Лестничные спуски;
10. Территория объекта культурного наследия регионального значения «Итальянский мост»;
11. Территория объекта культурного наследия федерального значения «Мосты Театральный и Мало-Конюшенный («Трехколенный мост»)), входящего в состав культурного наследия федерального значения «Набережные и мосты реки Мойки»;
12. Территория объекта культурного наследия регионального значения «Обелиски с фонарями Подъяческого моста».

2. Перечень координат характерных точек границ территории  
объекта культурного наследия:

Сведения о местоположении границ объекта					
1. Система координат		СК-1964			
2. Сведения о характерных точках границ объекта					
Обозначение характерных точек границ	Координаты, м		Метод определения координат характерной точки	Средняя квадратическая погрешность положения характерной точки (Mt), м	Описание обозначения точки на местности (при наличии)
	X	Y			
1	2	3	4	5	6
1	94900.76	114457.46	Метод спутниковых геодезических измерений	0.10	—
2	94897.41	114457.65	Метод спутниковых геодезических измерений	0.10	—
3	94897.46	114456.79	Метод спутниковых геодезических измерений	0.10	—
4	94833.85	114444.14	Метод спутниковых геодезических измерений	0.10	—
5	94834.36	114441.74	Картометрический метод	1.00	—
6	94879.45	114450.41	Картометрический метод	1.00	—
7	94899.04	114454.54	Картометрический метод	1.00	—
1	94900.76	114457.46	Метод спутниковых геодезических измерений	0.10	—
8	94905.38	114436.58	Картометрический метод	1.00	—
9	94902.64	114438.60	Картометрический метод	1.00	—
10	94838.29	114425.93	Картометрический метод	1.00	—
11	94838.81	114423.37	Метод спутниковых геодезических измерений	0.10	—
12	94901.87	114435.96	Метод спутниковых геодезических измерений	0.10	—
13	94902.22	114435.20	Метод спутниковых геодезических измерений	0.10	—
8	94905.38	114436.58	Картометрический метод	1.00	—
14	94799.92	114437.51	Метод спутниковых геодезических измерений	0.10	—
15	94775.27	114432.41	Метод спутниковых геодезических измерений	0.10	—

16	94775.77	114429.55	Метод спутниковых геодезических измерений	0.10	—
17	94775.10	114429.20	Метод спутниковых геодезических измерений	0.10	—
18	94774.48	114428.76	Метод спутниковых геодезических измерений	0.10	—
19	94773.93	114428.23	Метод спутниковых геодезических измерений	0.10	—
20	94773.46	114427.64	Метод спутниковых геодезических измерений	0.10	—
21	94773.07	114426.99	Метод спутниковых геодезических измерений	0.10	—
22	94772.75	114426.21	Метод спутниковых геодезических измерений	0.10	—
23	94772.59	114425.55	Метод спутниковых геодезических измерений	0.10	—
24	94772.50	114424.80	Метод спутниковых геодезических измерений	0.10	—
25	94772.52	114424.04	Метод спутниковых геодезических измерений	0.10	—
26	94729.84	114415.75	Метод спутниковых геодезических измерений	0.10	—
27	94729.69	114416.47	Метод спутниковых геодезических измерений	0.10	—
28	94729.44	114417.16	Метод спутниковых геодезических измерений	0.10	—
29	94729.10	114417.82	Метод спутниковых геодезических измерений	0.10	—
30	94728.67	114418.42	Метод спутниковых геодезических измерений	0.10	—
31	94728.17	114418.96	Метод спутниковых геодезических измерений	0.10	—
32	94727.59	114419.42	Метод спутниковых геодезических измерений	0.10	—
33	94726.96	114419.80	Метод спутниковых геодезических измерений	0.10	—
34	94726.28	114420.09	Метод спутниковых геодезических измерений	0.10	—
35	94725.57	114420.28	Метод спутниковых геодезических измерений	0.10	—
36	94724.93	114420.35	Метод спутниковых геодезических измерений	0.10	—
37	94724.59	114422.26	Метод спутниковых геодезических измерений	0.10	—
38	94434.12	114364.78	Метод спутниковых геодезических измерений	0.10	—
39	94434.66	114362.24	Картометрический метод	1.00	—



40	94722.89	114419.38	Картометрический метод	1.00	—
41	94723.17	114417.91	Картометрический метод	1.00	—
42	94724.52	114417.98	Картометрический метод	1.00	—
43	94725.47	114417.82	Картометрический метод	1.00	—
44	94726.32	114417.42	Картометрический метод	1.00	—
45	94727.15	114416.51	Картометрический метод	1.00	—
46	94727.73	114415.06	Картометрический метод	1.00	—
47	94728.15	114413.09	Картометрический метод	1.00	—
48	94775.16	114422.31	Картометрический метод	1.00	—
49	94774.84	114424.46	Картометрический метод	1.00	—
50	94774.98	114425.46	Картометрический метод	1.00	—
51	94775.47	114426.43	Картометрический метод	1.00	—
52	94776.02	114426.99	Картометрический метод	1.00	—
53	94776.66	114427.39	Картометрический метод	1.00	—
54	94778.52	114427.93	Картометрический метод	1.00	—
55	94777.95	114430.64	Картометрический метод	1.00	—
56	94800.38	114434.95	Картометрический метод	1.00	—
14	94799.92	114437.51	Метод спутниковых геодезических измерений	0.10	—
57	94804.16	114419.19	Картометрический метод	1.00	—
58	94437.88	114346.14	Картометрический метод	1.00	—
59	94438.34	114344.06	Метод спутниковых геодезических измерений	0.10	—
60	94804.69	114416.76	Метод спутниковых геодезических измерений	0.10	—
57	94804.16	114419.19	Картометрический метод	1.00	—
61	94430.69	114364.06	Метод спутниковых геодезических измерений	0.10	—
62	94243.19	114326.98	Метод спутниковых геодезических измерений	0.10	—
63	94148.55	114308.77	Метод спутниковых геодезических измерений	0.10	—

64	93878.27	114254.94	Метод спутниковых геодезических измерений	0.10	—
65	93874.62	114254.10	Метод спутниковых геодезических измерений	0.10	—
66	93871.39	114252.91	Метод спутниковых геодезических измерений	0.10	—
67	93867.59	114250.99	Метод спутниковых геодезических измерений	0.10	—
68	93865.34	114249.09	Метод спутниковых геодезических измерений	0.10	—
69	93862.83	114246.44	Метод спутниковых геодезических измерений	0.10	—
70	93860.50	114243.42	Метод спутниковых геодезических измерений	0.10	—
71	93858.73	114245.01	Метод спутниковых геодезических измерений	0.10	—
72	93854.56	114240.54	Метод спутниковых геодезических измерений	0.10	—
73	93857.49	114238.22	Метод спутниковых геодезических измерений	0.10	—
74	93823.94	114181.74	Метод спутниковых геодезических измерений	0.10	—
75	93822.10	114182.81	Метод спутниковых геодезических измерений	0.10	—
76	93810.84	114163.90	Метод спутниковых геодезических измерений	0.10	—
77	93812.67	114162.78	Метод спутниковых геодезических измерений	0.10	—
78	93730.11	114024.11	Метод спутниковых геодезических измерений	0.10	—
79	93732.15	114022.86	Картометрический метод	1.00	—
80	93859.24	114236.23	Картометрический метод	1.00	—
81	93859.77	114237.76	Картометрический метод	1.00	—
82	93872.36	114226.39	Картометрический метод	1.00	—
83	93746.43	114014.69	Картометрический метод	1.00	—
84	93748.45	114013.53	Метод спутниковых геодезических измерений	0.10	—
85	93873.27	114223.93	Метод спутниковых геодезических измерений	0.10	—
86	93876.11	114222.05	Метод спутниковых геодезических измерений	0.10	—
87	93879.10	114226.57	Метод спутниковых геодезических измерений	0.10	—

88	93876.81	114228.69	Метод спутниковых геодезических измерений	0.10	—
89	93878.36	114230.59	Метод спутниковых геодезических измерений	0.10	—
90	93879.84	114232.15	Метод спутниковых геодезических измерений	0.10	—
91	93881.45	114233.32	Метод спутниковых геодезических измерений	0.10	—
92	93883.50	114234.44	Метод спутниковых геодезических измерений	0.10	—
93	93885.72	114235.15	Метод спутниковых геодезических измерений	0.10	—
94	93897.05	114237.23	Метод спутниковых геодезических измерений	0.10	—
95	93897.38	114235.50	Метод спутниковых геодезических измерений	0.10	—
96	93920.26	114240.09	Метод спутниковых геодезических измерений	0.10	—
97	93919.97	114241.92	Метод спутниковых геодезических измерений	0.10	—
98	94115.88	114280.56	Метод спутниковых геодезических измерений	0.10	—
99	94116.21	114279.08	Метод спутниковых геодезических измерений	0.10	—
100	94126.75	114281.22	Метод спутниковых геодезических измерений	0.10	—
101	94126.50	114282.02	Метод спутниковых геодезических измерений	0.10	—
102	94125.76	114284.58	Метод спутниковых геодезических измерений	0.10	—
103	94131.76	114285.65	Метод спутниковых геодезических измерений	0.10	—
104	94138.25	114286.79	Метод спутниковых геодезических измерений	0.10	—
105	94140.18	114287.14	Метод спутниковых геодезических измерений	0.10	—
106	94146.70	114288.25	Метод спутниковых геодезических измерений	0.10	—
107	94152.74	114289.33	Метод спутниковых геодезических измерений	0.10	—
108	94155.27	114293.22	Метод спутниковых геодезических измерений	0.10	—
109	94193.87	114300.16	Метод спутниковых геодезических измерений	0.10	—
110	94197.42	114302.44	Метод спутниковых геодезических измерений	0.10	—
111	94201.40	114303.80	Метод спутниковых геодезических измерений	0.10	—

112	94206.78	114304.71	Метод спутниковых геодезических измерений	0.10	—
113	94208.33	114304.28	Метод спутниковых геодезических измерений	0.10	—
114	94209.86	114303.04	Метод спутниковых геодезических измерений	0.10	—
115	94244.49	114309.26	Метод спутниковых геодезических измерений	0.10	—
116	94247.51	114306.16	Метод спутниковых геодезических измерений	0.10	—
117	94434.81	114343.46	Метод спутниковых геодезических измерений	0.10	—
118	94434.38	114345.40	Картометрический метод	1.00	—
119	94249.55	114309.00	Картометрический метод	1.00	—
120	94247.39	114311.39	Картометрический метод	1.00	—
121	94246.58	114311.26	Картометрический метод	1.00	—
122	94244.35	114321.92	Картометрический метод	1.00	—
123	94245.29	114322.08	Картометрический метод	1.00	—
124	94246.61	114325.02	Картометрический метод	1.00	—
125	94431.25	114361.68	Картометрический метод	1.00	—
61	94430.69	114364.06	Метод спутниковых геодезических измерений	0.10	—
126	94146.45	114305.82	Картометрический метод	1.00	—
127	93882.15	114253.08	Картометрический метод	1.00	—
128	93876.14	114251.82	Картометрический метод	1.00	—
129	93872.30	114250.55	Картометрический метод	1.00	—
130	93869.67	114249.26	Картометрический метод	1.00	—
131	93867.39	114247.66	Картометрический метод	1.00	—
132	93864.67	114244.79	Картометрический метод	1.00	—
133	93861.39	114240.31	Картометрический метод	1.00	—
134	93874.33	114228.94	Картометрический метод	1.00	—

135	93877.82	114233.10	Картометрический метод	1.00	—
136	93880.43	114235.31	Картометрический метод	1.00	—
137	93882.49	114236.41	Картометрический метод	1.00	—
138	93885.06	114237.39	Картометрический метод	1.00	—
139	93890.79	114238.58	Картометрический метод	1.00	—
140	94123.14	114284.27	Картометрический метод	1.00	—
141	94122.82	114285.78	Картометрический метод	1.00	—
142	94149.57	114290.85	Картометрический метод	1.00	—
143	94151.16	114293.33	Картометрический метод	1.00	—
144	94151.35	114293.37	Метод спутниковых геодезических измерений	0.10	—
145	94149.47	114302.84	Метод спутниковых геодезических измерений	0.10	—
146	94149.26	114302.80	Метод спутниковых геодезических измерений	0.10	—
126	94146.45	114305.82	Картометрический метод	1.00	—
147	93728.68	114021.59	Метод спутниковых геодезических измерений	0.10	—
148	93670.75	113924.99	Метод спутниковых геодезических измерений	0.10	—
149	93658.01	113903.57	Метод спутниковых геодезических измерений	0.10	—
150	93577.50	113768.07	Метод спутниковых геодезических измерений	0.10	—
151	93575.53	113765.21	Метод спутниковых геодезических измерений	0.10	—
152	93573.97	113763.26	Метод спутниковых геодезических измерений	0.10	—
153	93572.23	113761.54	Метод спутниковых геодезических измерений	0.10	—
154	93570.34	113760.29	Метод спутниковых геодезических измерений	0.10	—
155	93568.45	113759.12	Метод спутниковых геодезических измерений	0.10	—
156	93565.46	113757.56	Метод спутниковых геодезических измерений	0.10	—
157	93562.94	113756.54	Метод спутниковых геодезических измерений	0.10	—

158	93479.46	113721.16	Метод спутниковых геодезических измерений	0.10	—
159	93455.66	113710.37	Метод спутниковых геодезических измерений	0.10	—
160	93452.15	113709.18	Метод спутниковых геодезических измерений	0.10	—
161	93450.45	113708.54	Метод спутниковых геодезических измерений	0.10	—
162	93448.45	113708.17	Метод спутниковых геодезических измерений	0.10	—
163	93446.16	113708.05	Метод спутниковых геодезических измерений	0.10	—
164	93405.25	113707.28	Метод спутниковых геодезических измерений	0.10	—
165	93402.25	113708.75	Метод спутниковых геодезических измерений	0.10	—
166	93305.58	113707.22	Метод спутниковых геодезических измерений	0.10	—
167	93302.48	113705.59	Метод спутниковых геодезических измерений	0.10	—
168	93265.69	113704.62	Метод спутниковых геодезических измерений	0.10	—
169	93260.84	113706.90	Метод спутниковых геодезических измерений	0.10	—
170	93238.23	113706.45	Картометрический метод	1.00	—
171	93232.74	113705.92	Картометрический метод	1.00	—
172	93233.78	113701.06	Картометрический метод	1.00	—
173	93256.50	113701.30	Картометрический метод	1.00	—
174	93259.07	113702.01	Картометрический метод	1.00	—
175	93446.54	113705.57	Картометрический метод	1.00	—
176	93449.23	113705.78	Картометрический метод	1.00	—
177	93451.96	113706.20	Картометрический метод	1.00	—
178	93454.03	113707.10	Картометрический метод	1.00	—
179	93455.83	113707.47	Картометрический метод	1.00	—
180	93457.31	113707.26	Картометрический метод	1.00	—
181	93459.04	113706.56	Картометрический метод	1.00	—

182	93459.61	113707.51	Картометрический метод	1.00	—
183	93475.98	113699.71	Картометрический метод	1.00	—
184	93475.38	113697.43	Картометрический метод	1.00	—
185	93460.21	113691.72	Картометрический метод	1.00	—
186	93454.17	113689.83	Картометрический метод	1.00	—
187	93450.26	113689.27	Картометрический метод	1.00	—
188	93447.30	113689.09	Картометрический метод	1.00	—
189	93350.39	113687.23	Картометрический метод	1.00	—
190	93325.19	113686.80	Картометрический метод	1.00	—
191	93238.77	113685.05	Метод спутниковых геодезических измерений	0.10	—
192	93237.18	113684.84	Метод спутниковых геодезических измерений	0.10	—
193	93238.22	113679.82	Метод спутниковых геодезических измерений	0.10	—
194	93241.34	113679.94	Метод спутниковых геодезических измерений	0.10	—
195	93316.35	113681.31	Метод спутниковых геодезических измерений	0.10	—
196	93324.84	113681.74	Метод спутниковых геодезических измерений	0.10	—
197	93350.33	113682.59	Метод спутниковых геодезических измерений	0.10	—
198	93350.18	113684.54	Метод спутниковых геодезических измерений	0.10	—
199	93447.35	113686.71	Метод спутниковых геодезических измерений	0.10	—
200	93450.60	113686.91	Метод спутниковых геодезических измерений	0.10	—
201	93454.29	113687.41	Метод спутниковых геодезических измерений	0.10	—
202	93461.12	113689.48	Метод спутниковых геодезических измерений	0.10	—
203	93478.41	113695.62	Метод спутниковых геодезических измерений	0.10	—
204	93504.13	113705.46	Метод спутниковых геодезических измерений	0.10	—
205	93580.62	113736.77	Метод спутниковых геодезических измерений	0.10	—

206	93583.28	113738.08	Метод спутниковых геодезических измерений	0.10	—
207	93585.61	113739.63	Метод спутниковых геодезических измерений	0.10	—
208	93587.69	113741.55	Метод спутниковых геодезических измерений	0.10	—
209	93589.77	113744.26	Метод спутниковых геодезических измерений	0.10	—
210	93594.97	113752.36	Метод спутниковых геодезических измерений	0.10	—
211	93654.82	113854.19	Метод спутниковых геодезических измерений	0.10	—
212	93672.28	113883.17	Метод спутниковых геодезических измерений	0.10	—
213	93672.60	113885.25	Метод спутниковых геодезических измерений	0.10	—
214	93677.06	113892.07	Метод спутниковых геодезических измерений	0.10	—
215	93688.26	113911.28	Картометрический метод	1.00	—
216	93746.87	114011.00	Картометрический метод	1.00	—
217	93744.78	114012.04	Картометрический метод	1.00	—
218	93686.90	113913.40	Картометрический метод	1.00	—
219	93685.43	113911.95	Картометрический метод	1.00	—
220	93683.67	113911.49	Картометрический метод	1.00	—
221	93682.20	113912.11	Картометрический метод	1.00	—
222	93681.77	113911.37	Картометрический метод	1.00	—
223	93672.36	113918.49	Картометрический метод	1.00	—
224	93672.73	113919.29	Картометрический метод	1.00	—
225	93672.24	113921.64	Картометрический метод	1.00	—
226	93672.76	113924.04	Картометрический метод	1.00	—
227	93730.68	114020.39	Картометрический метод	1.00	—
147	93728.68	114021.59	Метод спутниковых геодезических измерений	0.10	—
228	93665.13	113905.06	Картометрический метод	1.00	—



229	93664.69	113904.35	Картометрический метод	1.00	—
230	93663.41	113904.63	Картометрический метод	1.00	—
231	93661.53	113904.11	Картометрический метод	1.00	—
232	93660.16	113902.40	Картометрический метод	1.00	—
233	93580.00	113766.72	Картометрический метод	1.00	—
234	93576.61	113761.94	Картометрический метод	1.00	—
235	93572.76	113757.67	Картометрический метод	1.00	—
236	93568.53	113754.35	Картометрический метод	1.00	—
237	93564.57	113752.05	Картометрический метод	1.00	—
238	93481.06	113718.20	Картометрический метод	1.00	—
239	93480.59	113717.70	Картометрический метод	1.00	—
240	93480.42	113717.03	Картометрический метод	1.00	—
241	93480.44	113716.14	Картометрический метод	1.00	—
242	93479.78	113715.84	Картометрический метод	1.00	—
243	93495.56	113707.95	Картометрический метод	1.00	—
244	93497.33	113708.66	Картометрический метод	1.00	—
245	93500.15	113707.86	Картометрический метод	1.00	—
246	93577.25	113739.48	Картометрический метод	1.00	—
247	93581.53	113742.00	Картометрический метод	1.00	—
248	93585.34	113745.31	Картометрический метод	1.00	—
249	93588.86	113749.63	Картометрический метод	1.00	—
250	93591.78	113754.07	Картометрический метод	1.00	—
251	93674.60	113893.03	Картометрический метод	1.00	—
252	93675.06	113894.87	Картометрический метод	1.00	—

253	93674.91	113896.32	Картометрический метод	1.00	—
254	93673.78	113897.77	Метод спутниковых геодезических измерений	0.10	—
255	93674.11	113898.29	Метод спутниковых геодезических измерений	0.10	—
228	93665.13	113905.06	Картометрический метод	1.00	—
256	93229.65	113705.32	Метод спутниковых геодезических измерений	0.10	—
257	93223.16	113703.19	Метод спутниковых геодезических измерений	0.10	—
258	93218.65	113700.97	Метод спутниковых геодезических измерений	0.10	—
259	93214.56	113697.76	Метод спутниковых геодезических измерений	0.10	—
260	93210.82	113693.87	Картометрический метод	1.00	—
261	93150.06	113622.68	Картометрический метод	1.00	—
262	93153.58	113619.55	Картометрический метод	1.00	—
263	93214.12	113691.36	Картометрический метод	1.00	—
264	93218.83	113695.63	Картометрический метод	1.00	—
265	93224.83	113698.95	Картометрический метод	1.00	—
266	93230.67	113700.69	Картометрический метод	1.00	—
256	93229.65	113705.32	Метод спутниковых геодезических измерений	0.10	—
267	93234.15	113684.00	Картометрический метод	1.00	—
268	93229.94	113682.39	Картометрический метод	1.00	—
269	93225.91	113679.78	Картометрический метод	1.00	—
270	93221.95	113675.67	Метод спутниковых геодезических измерений	0.10	—
271	93167.88	113611.36	Метод спутниковых геодезических измерений	0.10	—
272	93169.84	113609.62	Метод спутниковых геодезических измерений	0.10	—
273	93223.49	113674.04	Метод спутниковых геодезических измерений	0.10	—
274	93226.36	113677.09	Метод спутниковых геодезических измерений	0.10	—

275	93228.27	113678.65	Метод спутниковых геодезических измерений	0.10	—
276	93230.30	113679.85	Метод спутниковых геодезических измерений	0.10	—
277	93232.50	113680.89	Метод спутниковых геодезических измерений	0.10	—
278	93234.68	113681.60	Метод спутниковых геодезических измерений	0.10	—
267	93234.15	113684.00	Картометрический метод	1.00	—
279	93141.31	113598.90	Метод спутниковых геодезических измерений	0.10	—
280	93141.23	113597.30	Метод спутниковых геодезических измерений	0.10	—
281	93141.33	113595.62	Метод спутниковых геодезических измерений	0.10	—
282	93141.64	113593.75	Метод спутниковых геодезических измерений	0.10	—
283	93145.05	113580.09	Метод спутниковых геодезических измерений	0.10	—
284	93143.06	113576.67	Метод спутниковых геодезических измерений	0.10	—
285	93186.79	113406.16	Метод спутниковых геодезических измерений	0.10	—
286	93199.79	113351.77	Метод спутниковых геодезических измерений	0.10	—
287	93205.29	113329.85	Картометрический метод	1.00	—
288	93210.33	113309.30	Картометрический метод	1.00	—
289	93214.58	113309.28	Картометрический метод	1.00	—
290	93143.94	113595.20	Картометрический метод	1.00	—
291	93143.77	113596.94	Картометрический метод	1.00	—
292	93143.94	113598.36	Картометрический метод	1.00	—
279	93141.31	113598.90	Метод спутниковых геодезических измерений	0.10	—
293	93163.16	113590.11	Метод спутниковых геодезических измерений	0.10	—
294	93232.62	113309.71	Метод спутниковых геодезических измерений	0.10	—
295	93235.07	113309.66	Метод спутниковых геодезических измерений	0.10	—
296	93206.64	113425.74	Метод спутниковых геодезических измерений	0.10	—

297	93208.61	113426.13	Метод спутниковых геодезических измерений	0.10	—
298	93203.02	113448.35	Метод спутниковых геодезических измерений	0.10	—
299	93201.05	113447.79	Метод спутниковых геодезических измерений	0.10	—
300	93200.69	113449.04	Метод спутниковых геодезических измерений	0.10	—
301	93165.49	113590.63	Метод спутниковых геодезических измерений	0.10	—
293	93163.16	113590.11	Метод спутниковых геодезических измерений	0.10	—
302	93217.70	113287.17	Метод спутниковых геодезических измерений	0.10	—
303	93219.37	113281.09	Метод спутниковых геодезических измерений	0.10	—
304	93218.02	113280.76	Метод спутниковых геодезических измерений	0.10	—
305	93245.51	113173.12	Метод спутниковых геодезических измерений	0.10	—
306	93246.93	113173.46	Метод спутниковых геодезических измерений	0.10	—
307	93247.93	113169.46	Картометрический метод	1.00	—
308	93249.32	113169.75	Картометрический метод	1.00	—
309	93250.24	113169.99	Картометрический метод	1.00	—
310	93234.19	113233.84	Картометрический метод	1.00	—
311	93220.25	113287.19	Картометрический метод	1.00	—
302	93217.70	113287.17	Метод спутниковых геодезических измерений	0.10	—
312	93238.56	113287.71	Картометрический метод	1.00	—
313	93248.98	113243.75	Картометрический метод	1.00	—
314	93260.76	113195.54	Метод спутниковых геодезических измерений	0.10	—
315	93266.87	113174.08	Метод спутниковых геодезических измерений	0.10	—
316	93269.13	113174.63	Метод спутниковых геодезических измерений	0.10	—
317	93259.66	113211.46	Метод спутниковых геодезических измерений	0.10	—
318	93251.94	113242.97	Метод спутниковых геодезических измерений	0.10	—

319	93253.57	113243.36	Метод спутниковых геодезических измерений	0.10	—
320	93251.05	113254.52	Метод спутниковых геодезических измерений	0.10	—
321	93249.25	113254.10	Метод спутниковых геодезических измерений	0.10	—
322	93241.07	113287.71	Метод спутниковых геодезических измерений	0.10	—
312	93238.56	113287.71	Картометрический метод	1.00	—
323	93252.16	113147.90	Метод спутниковых геодезических измерений	0.10	—
324	93272.12	113065.48	Метод спутниковых геодезических измерений	0.10	—
325	93277.65	113043.33	Метод спутниковых геодезических измерений	0.10	—
326	93279.22	113037.68	Метод спутниковых геодезических измерений	0.10	—
327	93279.56	113035.72	Метод спутниковых геодезических измерений	0.10	—
328	93279.55	113033.43	Метод спутниковых геодезических измерений	0.10	—
329	93271.52	112965.94	Метод спутниковых геодезических измерений	0.10	—
330	93268.35	112945.22	Метод спутниковых геодезических измерений	0.10	—
331	93266.31	112938.60	Метод спутниковых геодезических измерений	0.10	—
332	93261.55	112929.89	Метод спутниковых геодезических измерений	0.10	—
333	93259.01	112924.42	Метод спутниковых геодезических измерений	0.10	—
334	93249.36	112913.26	Метод спутниковых геодезических измерений	0.10	—
335	93243.22	112907.36	Метод спутниковых геодезических измерений	0.10	—
336	93235.58	112901.09	Метод спутниковых геодезических измерений	0.10	—
337	93227.02	112895.57	Метод спутниковых геодезических измерений	0.10	—
338	93220.15	112891.89	Метод спутниковых геодезических измерений	0.10	—
339	93214.26	112889.35	Метод спутниковых геодезических измерений	0.10	—
340	93210.76	112888.26	Метод спутниковых геодезических измерений	0.10	—
341	93202.22	112885.48	Метод спутниковых геодезических измерений	0.10	—

342	93193.76	112884.04	Метод спутниковых геодезических измерений	0.10	—
343	93184.84	112883.42	Метод спутниковых геодезических измерений	0.10	—
344	93177.81	112883.71	Метод спутниковых геодезических измерений	0.10	—
345	93167.31	112884.85	Метод спутниковых геодезических измерений	0.10	—
346	93156.12	112888.16	Метод спутниковых геодезических измерений	0.10	—
347	93145.00	112892.38	Метод спутниковых геодезических измерений	0.10	—
348	93136.43	112897.58	Метод спутниковых геодезических измерений	0.10	—
349	93011.64	113011.37	Метод спутниковых геодезических измерений	0.10	—
350	93011.16	113011.65	Метод спутниковых геодезических измерений	0.10	—
351	93010.57	113011.68	Метод спутниковых геодезических измерений	0.10	—
352	93010.01	113011.48	Метод спутниковых геодезических измерений	0.10	—
353	93008.77	113010.55	Метод спутниковых геодезических измерений	0.10	—
354	93005.61	113013.21	Картометрический метод	1.00	—
355	93003.51	113014.34	Картометрический метод	1.00	—
356	93002.59	113011.32	Картометрический метод	1.00	—
357	93003.50	113010.88	Картометрический метод	1.00	—
358	93005.26	113009.42	Картометрический метод	1.00	—
359	93133.49	112893.33	Картометрический метод	1.00	—
360	93139.83	112889.11	Картометрический метод	1.00	—
361	93145.60	112886.34	Картометрический метод	1.00	—
362	93151.44	112884.31	Картометрический метод	1.00	—
363	93158.08	112882.41	Картометрический метод	1.00	—
364	93171.49	112879.34	Картометрический метод	1.00	—
365	93182.89	112878.50	Картометрический метод	1.00	—

366	93193.55	112879.25	Картометрический метод	1.00	—
367	93202.91	112881.12	Картометрический метод	1.00	—
368	93215.41	112884.77	Картометрический метод	1.00	—
369	93221.10	112887.21	Картометрический метод	1.00	—
370	93226.35	112890.09	Картометрический метод	1.00	—
371	93235.33	112895.21	Картометрический метод	1.00	—
372	93246.16	112904.02	Картометрический метод	1.00	—
373	93254.93	112913.07	Картометрический метод	1.00	—
374	93264.18	112923.82	Картометрический метод	1.00	—
375	93281.38	112915.79	Картометрический метод	1.00	—
376	93268.86	112900.94	Картометрический метод	1.00	—
377	93260.76	112892.65	Картометрический метод	1.00	—
378	93254.31	112887.10	Картометрический метод	1.00	—
379	93247.03	112881.22	Картометрический метод	1.00	—
380	93238.13	112874.89	Картометрический метод	1.00	—
381	93232.41	112871.84	Картометрический метод	1.00	—
382	93223.78	112867.88	Картометрический метод	1.00	—
383	93214.87	112864.95	Картометрический метод	1.00	—
384	93209.35	112863.53	Картометрический метод	1.00	—
385	93200.14	112861.91	Картометрический метод	1.00	—
386	93186.91	112860.39	Картометрический метод	1.00	—
387	93176.92	112860.12	Картометрический метод	1.00	—
388	93165.93	112861.17	Картометрический метод	1.00	—
389	93156.72	112863.49	Картометрический метод	1.00	—

390	93144.83	112867.41	Картометрический метод	1.00	—
391	93136.57	112870.05	Картометрический метод	1.00	—
392	93129.03	112874.17	Картометрический метод	1.00	—
393	93121.09	112879.93	Картометрический метод	1.00	—
394	93096.78	112902.78	Картометрический метод	1.00	—
395	92995.51	112992.92	Картометрический метод	1.00	—
396	92994.82	112993.94	Метод спутниковых геодезических измерений	0.10	—
397	92994.57	112994.34	Метод спутниковых геодезических измерений	0.10	—
398	92992.27	112992.91	Метод спутниковых геодезических измерений	0.10	—
399	92992.92	112991.79	Метод спутниковых геодезических измерений	0.10	—
400	92994.71	112989.58	Метод спутниковых геодезических измерений	0.10	—
401	92999.18	112985.89	Метод спутниковых геодезических измерений	0.10	—
402	92997.33	112983.72	Метод спутниковых геодезических измерений	0.10	—
403	93116.42	112876.07	Метод спутниковых геодезических измерений	0.10	—
404	93127.45	112868.30	Метод спутниковых геодезических измерений	0.10	—
405	93135.44	112864.23	Метод спутниковых геодезических измерений	0.10	—
406	93143.23	112861.49	Метод спутниковых геодезических измерений	0.10	—
407	93152.87	112859.03	Метод спутниковых геодезических измерений	0.10	—
408	93160.56	112857.19	Метод спутниковых геодезических измерений	0.10	—
409	93169.92	112855.42	Метод спутниковых геодезических измерений	0.10	—
410	93183.30	112854.29	Метод спутниковых геодезических измерений	0.10	—
411	93197.42	112855.37	Метод спутниковых геодезических измерений	0.10	—
412	93209.74	112857.56	Метод спутниковых геодезических измерений	0.10	—
413	93224.75	112862.04	Метод спутниковых геодезических измерений	0.10	—



414	93233.13	112866.06	Метод спутниковых геодезических измерений	0.10	—
415	93240.40	112870.29	Метод спутниковых геодезических измерений	0.10	—
416	93253.21	112879.08	Метод спутниковых геодезических измерений	0.10	—
417	93263.08	112887.29	Метод спутниковых геодезических измерений	0.10	—
418	93272.85	112897.08	Метод спутниковых геодезических измерений	0.10	—
419	93286.17	112911.94	Метод спутниковых геодезических измерений	0.10	—
420	93288.83	112917.06	Метод спутниковых геодезических измерений	0.10	—
421	93286.55	112918.44	Метод спутниковых геодезических измерений	0.10	—
422	93290.45	112926.50	Метод спутниковых геодезических измерений	0.10	—
423	93291.91	112932.24	Метод спутниковых геодезических измерений	0.10	—
424	93303.72	113032.85	Метод спутниковых геодезических измерений	0.10	—
425	93303.65	113037.42	Метод спутниковых геодезических измерений	0.10	—
426	93302.94	113041.40	Метод спутниковых геодезических измерений	0.10	—
427	93283.40	113118.15	Метод спутниковых геодезических измерений	0.10	—
428	93284.14	113119.05	Метод спутниковых геодезических измерений	0.10	—
429	93284.52	113120.16	Метод спутниковых геодезических измерений	0.10	—
430	93284.55	113121.93	Метод спутниковых геодезических измерений	0.10	—
431	93279.49	113142.30	Картометрический метод	1.00	—
432	93276.42	113153.91	Картометрический метод	1.00	—
433	93272.31	113152.81	Картометрический метод	1.00	—
434	93301.03	113039.18	Картометрический метод	1.00	—
435	93301.34	113037.34	Картометрический метод	1.00	—
436	93301.47	113035.38	Картометрический метод	1.00	—
437	93301.38	113032.93	Картометрический метод	1.00	—

438	93290.03	112934.75	Картометрический метод	1.00	—
439	93289.02	112929.71	Картометрический метод	1.00	—
440	93288.10	112926.78	Картометрический метод	1.00	—
441	93286.74	112923.30	Картометрический метод	1.00	—
442	93283.08	112918.35	Картометрический метод	1.00	—
443	93265.99	112926.02	Картометрический метод	1.00	—
444	93267.47	112927.87	Картометрический метод	1.00	—
445	93269.84	112932.52	Картометрический метод	1.00	—
446	93271.36	112936.89	Картометрический метод	1.00	—
447	93274.87	112956.86	Картометрический метод	1.00	—
448	93284.19	113032.45	Картометрический метод	1.00	—
449	93284.05	113036.28	Картометрический метод	1.00	—
450	93283.35	113039.98	Метод спутниковых геодезических измерений	0.10	—
451	93255.62	113148.84	Метод спутниковых геодезических измерений	0.10	—
323	93252.16	113147.90	Метод спутниковых геодезических измерений	0.10	—
452	92983.90	113035.43	Метод спутниковых геодезических измерений	0.10	—
453	92981.54	113038.17	Метод спутниковых геодезических измерений	0.10	—
454	92979.56	113039.94	Метод спутниковых геодезических измерений	0.10	—
455	92935.13	113079.89	Метод спутниковых геодезических измерений	0.10	—
456	92923.36	113088.31	Метод спутниковых геодезических измерений	0.10	—
457	92917.76	113091.67	Метод спутниковых геодезических измерений	0.10	—
458	92911.08	113094.42	Метод спутниковых геодезических измерений	0.10	—
459	92904.92	113096.28	Метод спутниковых геодезических измерений	0.10	—
460	92897.87	113098.07	Метод спутниковых геодезических измерений	0.10	—

461	92882.33	113099.75	Метод спутниковых геодезических измерений	0.10	—
462	92875.15	113099.51	Метод спутниковых геодезических измерений	0.10	—
463	92866.80	113098.22	Метод спутниковых геодезических измерений	0.10	—
464	92858.45	113095.78	Метод спутниковых геодезических измерений	0.10	—
465	92747.87	113050.57	Метод спутниковых геодезических измерений	0.10	—
466	92743.35	113047.78	Метод спутниковых геодезических измерений	0.10	—
467	92740.59	113045.63	Картометрический метод	1.00	—
468	92722.51	113029.79	Картометрический метод	1.00	—
469	92725.42	113027.85	Картометрический метод	1.00	—
470	92735.16	113036.62	Картометрический метод	1.00	—
471	92739.03	113039.93	Картометрический метод	1.00	—
472	92744.01	113043.27	Картометрический метод	1.00	—
473	92749.72	113045.85	Картометрический метод	1.00	—
474	92853.90	113088.05	Картометрический метод	1.00	—
475	92859.96	113090.42	Картометрический метод	1.00	—
476	92867.00	113092.51	Картометрический метод	1.00	—
477	92874.81	113093.68	Картометрический метод	1.00	—
478	92880.97	113093.80	Картометрический метод	1.00	—
479	92896.24	113092.49	Картометрический метод	1.00	—
480	92903.34	113091.18	Картометрический метод	1.00	—
481	92912.59	113088.12	Картометрический метод	1.00	—
482	92921.17	113083.10	Картометрический метод	1.00	—
483	92931.17	113075.33	Картометрический метод	1.00	—
484	92979.12	113032.08	Картометрический метод	1.00	—

452	92983.90	113035.43	Метод спутниковых геодезических измерений	0.10	—
485	92972.45	113014.85	Картометрический метод	1.00	—
486	92969.52	113016.76	Картометрический метод	1.00	—
487	92916.26	113065.77	Картометрический метод	1.00	—
488	92908.53	113070.38	Картометрический метод	1.00	—
489	92901.48	113072.97	Картометрический метод	1.00	—
490	92893.82	113074.87	Картометрический метод	1.00	—
491	92887.06	113075.84	Картометрический метод	1.00	—
492	92880.18	113075.83	Картометрический метод	1.00	—
493	92872.89	113074.54	Картометрический метод	1.00	—
494	92865.80	113072.35	Метод спутниковых геодезических измерений	0.10	—
495	92741.91	113021.39	Метод спутниковых геодезических измерений	0.10	—
496	92743.14	113018.63	Метод спутниковых геодезических измерений	0.10	—
497	92769.75	113029.72	Метод спутниковых геодезических измерений	0.10	—
498	92770.91	113027.24	Метод спутниковых геодезических измерений	0.10	—
499	92772.06	113027.73	Метод спутниковых геодезических измерений	0.10	—
500	92783.11	113032.38	Метод спутниковых геодезических измерений	0.10	—
501	92861.57	113065.11	Метод спутниковых геодезических измерений	0.10	—
502	92870.58	113068.36	Метод спутниковых геодезических измерений	0.10	—
503	92877.95	113070.04	Метод спутниковых геодезических измерений	0.10	—
504	92887.53	113070.05	Метод спутниковых геодезических измерений	0.10	—
505	92896.39	113068.33	Метод спутниковых геодезических измерений	0.10	—
506	92906.61	113064.14	Метод спутниковых геодезических измерений	0.10	—
507	92915.59	113058.04	Метод спутниковых геодезических измерений	0.10	—

508	92964.15	113013.81	Метод спутниковых геодезических измерений	0.10	—
509	92965.09	113013.28	Метод спутниковых геодезических измерений	0.10	—
510	92966.04	113013.13	Метод спутниковых геодезических измерений	0.10	—
511	92966.81	113013.38	Метод спутниковых геодезических измерений	0.10	—
512	92967.62	113013.99	Метод спутниковых геодезических измерений	0.10	—
513	92971.44	113011.84	Метод спутниковых геодезических измерений	0.10	—
485	92972.45	113014.85	Картометрический метод	1.00	—
514	92691.60	113014.21	Метод спутниковых геодезических измерений	0.10	—
515	92690.75	113014.17	Метод спутниковых геодезических измерений	0.10	—
516	92689.45	113013.82	Метод спутниковых геодезических измерений	0.10	—
517	92688.94	113013.48	Метод спутниковых геодезических измерений	0.10	—
518	92688.37	113012.83	Метод спутниковых геодезических измерений	0.10	—
519	92687.38	113011.27	Метод спутниковых геодезических измерений	0.10	—
520	92681.65	112998.95	Метод спутниковых геодезических измерений	0.10	—
521	92680.33	112996.32	Метод спутниковых геодезических измерений	0.10	—
522	92671.77	112977.26	Метод спутниковых геодезических измерений	0.10	—
523	92667.87	112968.36	Метод спутниковых геодезических измерений	0.10	—
524	92641.44	112909.86	Метод спутниковых геодезических измерений	0.10	—
525	92615.88	112853.38	Метод спутниковых геодезических измерений	0.10	—
526	92595.76	112809.21	Метод спутниковых геодезических измерений	0.10	—
527	92591.06	112798.86	Метод спутниковых геодезических измерений	0.10	—
528	92599.27	112795.76	Метод спутниковых геодезических измерений	0.10	—
529	92604.82	112798.01	Метод спутниковых геодезических измерений	0.10	—
530	92611.06	112802.75	Метод спутниковых геодезических измерений	0.10	—

531	92612.15	112803.58	Картометрический метод	1.00	—
532	92616.73	112813.34	Картометрический метод	1.00	—
533	92619.19	112812.20	Картометрический метод	1.00	—
534	92711.59	113004.84	Картометрический метод	1.00	—
535	92712.27	113005.43	Метод спутниковых геодезических измерений	0.10	—
536	92713.38	113005.87	Метод спутниковых геодезических измерений	0.10	—
537	92701.77	113010.42	Картометрический метод	1.00	—
538	92694.66	113013.33	Картометрический метод	1.00	—
514	92691.60	113014.21	Метод спутниковых геодезических измерений	0.10	—
539	92730.15	112998.34	Метод спутниковых геодезических измерений	0.10	—
540	92637.27	112803.50	Метод спутниковых геодезических измерений	0.10	—
541	92640.04	112802.24	Метод спутниковых геодезических измерений	0.10	—
542	92662.16	112792.26	Метод спутниковых геодезических измерений	0.10	—
543	92679.25	112829.65	Метод спутниковых геодезических измерений	0.10	—
544	92657.81	112839.84	Метод спутниковых геодезических измерений	0.10	—
545	92659.35	112843.03	Метод спутниковых геодезических измерений	0.10	—
546	92676.44	112878.54	Метод спутниковых геодезических измерений	0.10	—
547	92692.52	112911.97	Метод спутниковых геодезических измерений	0.10	—
548	92709.92	112948.55	Метод спутниковых геодезических измерений	0.10	—
549	92730.24	112939.17	Метод спутниковых геодезических измерений	0.10	—
550	92750.10	112981.80	Метод спутниковых геодезических измерений	0.10	—
551	92750.21	112982.79	Метод спутниковых геодезических измерений	0.10	—
552	92750.09	112983.79	Метод спутниковых геодезических измерений	0.10	—
553	92749.84	112984.74	Метод спутниковых геодезических измерений	0.10	—

554	92749.44	112985.66	Метод спутниковых геодезических измерений	0.10	—
555	92748.89	112986.50	Метод спутниковых геодезических измерений	0.10	—
556	92748.20	112987.20	Метод спутниковых геодезических измерений	0.10	—
557	92733.00	112996.10	Метод спутниковых геодезических измерений	0.10	—
558	92733.28	112996.81	Метод спутниковых геодезических измерений	0.10	—
539	92730.15	112998.34	Метод спутниковых геодезических измерений	0.10	—
559	92594.08	112771.87	Метод спутниковых геодезических измерений	0.10	—
560	92582.08	112755.51	Метод спутниковых геодезических измерений	0.10	—
561	92572.26	112733.82	Метод спутниковых геодезических измерений	0.10	—
562	92571.48	112728.22	Метод спутниковых геодезических измерений	0.10	—
563	92572.67	112722.84	Метод спутниковых геодезических измерений	0.10	—
564	92644.15	112530.25	Метод спутниковых геодезических измерений	0.10	—
565	92647.72	112528.38	Метод спутниковых геодезических измерений	0.10	—
566	92655.85	112505.30	Метод спутниковых геодезических измерений	0.10	—
567	92657.58	112501.20	Картометрический метод	1.00	—
568	92659.03	112499.27	Картометрический метод	1.00	—
569	92662.71	112502.14	Картометрический метод	1.00	—
570	92661.31	112504.78	Картометрический метод	1.00	—
571	92578.13	112729.63	Картометрический метод	1.00	—
572	92577.37	112734.45	Картометрический метод	1.00	—
573	92578.42	112738.89	Картометрический метод	1.00	—
574	92584.73	112752.74	Картометрический метод	1.00	—
575	92585.41	112753.73	Картометрический метод	1.00	—
576	92586.25	112754.68	Картометрический метод	1.00	—

577	92587.13	112755.22	Картометрический метод	1.00	—
578	92588.47	112755.77	Картометрический метод	1.00	—
579	92590.29	112756.00	Картометрический метод	1.00	—
580	92591.77	112755.88	Картометрический метод	1.00	—
581	92610.76	112747.17	Картометрический метод	1.00	—
582	92611.70	112746.11	Картометрический метод	1.00	—
583	92612.54	112744.91	Картометрический метод	1.00	—
584	92613.01	112743.42	Картометрический метод	1.00	—
585	92613.02	112741.47	Картометрический метод	1.00	—
586	92612.51	112739.25	Картометрический метод	1.00	—
587	92611.11	112735.12	Картометрический метод	1.00	—
588	92610.65	112733.85	Картометрический метод	1.00	—
589	92610.52	112732.54	Картометрический метод	1.00	—
590	92610.75	112731.34	Картометрический метод	1.00	—
591	92698.99	112491.39	Картометрический метод	1.00	—
592	92699.34	112489.77	Картометрический метод	1.00	—
593	92699.35	112488.41	Метод спутниковых геодезических измерений	0.10	—
594	92698.94	112487.04	Метод спутниковых геодезических измерений	0.10	—
595	92704.42	112485.58	Метод спутниковых геодезических измерений	0.10	—
596	92704.87	112487.15	Метод спутниковых геодезических измерений	0.10	—
597	92704.20	112487.36	Метод спутниковых геодезических измерений	0.10	—
598	92634.93	112676.24	Метод спутниковых геодезических измерений	0.10	—
599	92637.38	112682.37	Метод спутниковых геодезических измерений	0.10	—
600	92626.31	112711.50	Метод спутниковых геодезических измерений	0.10	—



601	92625.55	112712.46	Метод спутниковых геодезических измерений	0.10	—
602	92615.71	112738.41	Метод спутниковых геодезических измерений	0.10	—
603	92616.53	112741.71	Метод спутниковых геодезических измерений	0.10	—
604	92618.00	112760.06	Метод спутниковых геодезических измерений	0.10	—
605	92616.24	112759.40	Метод спутниковых геодезических измерений	0.10	—
606	92596.99	112767.74	Метод спутниковых геодезических измерений	0.10	—
559	92594.08	112771.87	Метод спутниковых геодезических измерений	0.10	—
607	92665.32	112459.82	Метод спутниковых геодезических измерений	0.10	—
608	92664.40	112452.29	Метод спутниковых геодезических измерений	0.10	—
609	92662.93	112444.42	Метод спутниковых геодезических измерений	0.10	—
610	92627.86	112312.27	Метод спутниковых геодезических измерений	0.10	—
611	92624.57	112309.79	Метод спутниковых геодезических измерений	0.10	—
612	92616.45	112279.34	Метод спутниковых геодезических измерений	0.10	—
613	92617.84	112275.45	Метод спутниковых геодезических измерений	0.10	—
614	92597.25	112200.40	Метод спутниковых геодезических измерений	0.10	—
615	92593.60	112188.89	Метод спутниковых геодезических измерений	0.10	—
616	92591.62	112184.00	Метод спутниковых геодезических измерений	0.10	—
617	92589.31	112179.41	Метод спутниковых геодезических измерений	0.10	—
618	92586.41	112175.22	Метод спутниковых геодезических измерений	0.10	—
619	92566.38	112151.28	Метод спутниковых геодезических измерений	0.10	—
620	92565.90	112147.56	Метод спутниковых геодезических измерений	0.10	—
621	92546.71	112126.41	Метод спутниковых геодезических измерений	0.10	—
622	92542.23	112121.58	Метод спутниковых геодезических измерений	0.10	—
623	92539.70	112121.48	Метод спутниковых геодезических измерений	0.10	—

624	92537.40	112119.89	Картометрический метод	1.00	—
625	92437.24	112007.33	Картометрический метод	1.00	—
626	92441.85	112003.09	Картометрический метод	1.00	—
627	92544.82	112119.38	Картометрический метод	1.00	—
628	92549.68	112123.66	Картометрический метод	1.00	—
629	92551.49	112123.90	Картометрический метод	1.00	—
630	92553.54	112123.79	Картометрический метод	1.00	—
631	92555.73	112123.23	Картометрический метод	1.00	—
632	92557.50	112125.37	Картометрический метод	1.00	—
633	92576.50	112116.77	Картометрический метод	1.00	—
634	92574.76	112114.78	Картометрический метод	1.00	—
635	92576.21	112113.18	Картометрический метод	1.00	—
636	92576.95	112111.97	Картометрический метод	1.00	—
637	92577.22	112110.63	Картометрический метод	1.00	—
638	92577.06	112109.34	Картометрический метод	1.00	—
639	92576.57	112108.30	Картометрический метод	1.00	—
640	92575.94	112107.37	Метод спутниковых геодезических измерений	0.10	—
641	92464.77	111983.18	Метод спутниковых геодезических измерений	0.10	—
642	92467.44	111980.39	Метод спутниковых геодезических измерений	0.10	—
643	92518.18	112037.40	Метод спутниковых геодезических измерений	0.10	—
644	92520.36	112042.93	Метод спутниковых геодезических измерений	0.10	—
645	92524.96	112038.39	Метод спутниковых геодезических измерений	0.10	—
646	92545.84	112061.89	Метод спутниковых геодезических измерений	0.10	—
647	92541.10	112066.21	Метод спутниковых геодезических измерений	0.10	—

648	92546.43	112069.80	Метод спутниковых геодезических измерений	0.10	—
649	92549.51	112072.37	Метод спутниковых геодезических измерений	0.10	—
650	92576.11	112102.34	Метод спутниковых геодезических измерений	0.10	—
651	92576.53	112103.22	Метод спутниковых геодезических измерений	0.10	—
652	92579.59	112106.91	Метод спутниковых геодезических измерений	0.10	—
653	92603.18	112132.80	Метод спутниковых геодезических измерений	0.10	—
654	92619.17	112151.88	Метод спутниковых геодезических измерений	0.10	—
655	92626.49	112161.18	Метод спутниковых геодезических измерений	0.10	—
656	92631.76	112171.72	Метод спутниковых геодезических измерений	0.10	—
657	92634.93	112181.27	Метод спутниковых геодезических измерений	0.10	—
658	92635.11	112189.50	Метод спутниковых геодезических измерений	0.10	—
659	92640.48	112188.54	Метод спутниковых геодезических измерений	0.10	—
660	92649.03	112220.56	Метод спутниковых геодезических измерений	0.10	—
661	92643.47	112222.40	Метод спутниковых геодезических измерений	0.10	—
662	92647.00	112227.95	Метод спутниковых геодезических измерений	0.10	—
663	92649.49	112226.91	Метод спутниковых геодезических измерений	0.10	—
664	92698.65	112348.63	Метод спутниковых геодезических измерений	0.10	—
665	92685.37	112355.19	Метод спутниковых геодезических измерений	0.10	—
666	92679.34	112357.48	Метод спутниковых геодезических измерений	0.10	—
667	92682.86	112364.12	Метод спутниковых геодезических измерений	0.10	—
668	92702.80	112439.75	Картометрический метод	1.00	—
669	92704.60	112448.22	Картометрический метод	1.00	—
670	92700.30	112448.00	Картометрический метод	1.00	—
671	92700.49	112444.28	Картометрический метод	1.00	—

672	92700.05	112440.47	Картометрический метод	1.00	—
673	92633.81	112190.27	Картометрический метод	1.00	—
674	92631.48	112181.70	Картометрический метод	1.00	—
675	92629.52	112175.39	Картометрический метод	1.00	—
676	92626.23	112167.51	Картометрический метод	1.00	—
677	92623.60	112163.19	Картометрический метод	1.00	—
678	92620.56	112158.70	Картометрический метод	1.00	—
679	92616.49	112153.63	Картометрический метод	1.00	—
680	92597.78	112132.17	Картометрический метод	1.00	—
681	92595.12	112130.72	Картометрический метод	1.00	—
682	92592.87	112130.30	Картометрический метод	1.00	—
683	92589.94	112131.10	Картометрический метод	1.00	—
684	92588.22	112129.16	Картометрический метод	1.00	—
685	92568.53	112138.12	Картометрический метод	1.00	—
686	92569.81	112139.68	Картометрический метод	1.00	—
687	92569.00	112140.89	Картометрический метод	1.00	—
688	92568.44	112142.28	Картометрический метод	1.00	—
689	92568.24	112143.27	Картометрический метод	1.00	—
690	92568.36	112144.27	Картометрический метод	1.00	—
691	92568.79	112145.43	Картометрический метод	1.00	—
692	92569.52	112146.66	Картометрический метод	1.00	—
693	92570.53	112147.68	Картометрический метод	1.00	—
694	92591.55	112171.49	Картометрический метод	1.00	—
695	92594.30	112174.92	Картометрический метод	1.00	—

696	92597.05	112179.04	Картометрический метод	1.00	—
697	92598.91	112182.77	Картометрический метод	1.00	—
698	92600.55	112186.45	Картометрический метод	1.00	—
699	92602.35	112191.95	Картометрический метод	1.00	—
700	92603.95	112197.74	Картометрический метод	1.00	—
701	92668.32	112443.61	Картометрический метод	1.00	—
702	92670.03	112451.77	Метод спутниковых геодезических измерений	0.10	—
703	92670.82	112459.14	Метод спутниковых геодезических измерений	0.10	—
607	92665.32	112459.82	Метод спутниковых геодезических измерений	0.10	—
704	92432.41	112002.01	Метод спутниковых геодезических измерений	0.10	—
705	92310.22	111864.93	Метод спутниковых геодезических измерений	0.10	—
706	92309.18	111862.35	Метод спутниковых геодезических измерений	0.10	—
707	92309.35	111860.20	Метод спутниковых геодезических измерений	0.10	—
708	92298.25	111853.23	Метод спутниковых геодезических измерений	0.10	—
709	92289.50	111851.07	Метод спутниковых геодезических измерений	0.10	—
710	92149.10	111820.43	Метод спутниковых геодезических измерений	0.10	—
711	92146.47	111819.68	Метод спутниковых геодезических измерений	0.10	—
712	92144.27	111818.57	Метод спутниковых геодезических измерений	0.10	—
713	92142.13	111816.68	Метод спутниковых геодезических измерений	0.10	—
714	92141.23	111814.96	Метод спутниковых геодезических измерений	0.10	—
715	92126.36	111810.42	Метод спутниковых геодезических измерений	0.10	—
716	92122.13	111810.28	Метод спутниковых геодезических измерений	0.10	—
717	92122.90	111808.50	Метод спутниковых геодезических измерений	0.10	—
718	92124.44	111807.16	Метод спутниковых геодезических измерений	0.10	—

719	92126.60	111806.76	Метод спутниковых геодезических измерений	0.10	—
720	92126.91	111802.87	Метод спутниковых геодезических измерений	0.10	—
721	92125.19	111802.68	Метод спутниковых геодезических измерений	0.10	—
722	92125.31	111800.64	Метод спутниковых геодезических измерений	0.10	—
723	92127.09	111800.74	Метод спутниковых геодезических измерений	0.10	—
724	92127.77	111791.82	Метод спутниковых геодезических измерений	0.10	—
725	92126.13	111791.73	Метод спутниковых геодезических измерений	0.10	—
726	92126.32	111789.82	Метод спутниковых геодезических измерений	0.10	—
727	92127.88	111789.85	Метод спутниковых геодезических измерений	0.10	—
728	92128.18	111786.47	Метод спутниковых геодезических измерений	0.10	—
729	92125.53	111784.96	Метод спутниковых геодезических измерений	0.10	—
730	92123.63	111782.07	Метод спутниковых геодезических измерений	0.10	—
731	92127.59	111781.99	Метод спутниковых геодезических измерений	0.10	—
732	92142.75	111786.37	Метод спутниковых геодезических измерений	0.10	—
733	92145.16	111783.45	Метод спутниковых геодезических измерений	0.10	—
734	92148.19	111782.20	Метод спутниковых геодезических измерений	0.10	—
735	92151.54	111782.45	Метод спутниковых геодезических измерений	0.10	—
736	92166.41	111785.73	Метод спутниковых геодезических измерений	0.10	—
737	92174.04	111789.10	Метод спутниковых геодезических измерений	0.10	—
738	92175.36	111783.30	Метод спутниковых геодезических измерений	0.10	—
739	92207.32	111789.98	Метод спутниковых геодезических измерений	0.10	—
740	92205.82	111796.01	Метод спутниковых геодезических измерений	0.10	—
741	92213.40	111795.80	Метод спутниковых геодезических измерений	0.10	—
742	92299.34	111813.82	Метод спутниковых геодезических измерений	0.10	—

743	92310.63	111817.31	Метод спутниковых геодезических измерений	0.10	—
744	92314.50	111818.89	Метод спутниковых геодезических измерений	0.10	—
745	92321.17	111821.60	Метод спутниковых геодезических измерений	0.10	—
746	92326.64	111824.92	Метод спутниковых геодезических измерений	0.10	—
747	92330.17	111827.54	Метод спутниковых геодезических измерений	0.10	—
748	92334.45	111830.90	Метод спутниковых геодезических измерений	0.10	—
749	92338.55	111834.89	Метод спутниковых геодезических измерений	0.10	—
750	92345.13	111842.24	Метод спутниковых геодезических измерений	0.10	—
751	92463.08	111975.57	Метод спутниковых геодезических измерений	0.10	—
752	92460.10	111978.21	Метод спутниковых геодезических измерений	0.10	—
753	92342.11	111844.88	Метод спутниковых геодезических измерений	0.10	—
754	92336.03	111838.19	Метод спутниковых геодезических измерений	0.10	—
755	92330.68	111833.16	Метод спутниковых геодезических измерений	0.10	—
756	92325.24	111828.92	Картометрический метод	1.00	—
757	92319.24	111824.85	Картометрический метод	1.00	—
758	92309.76	111820.48	Картометрический метод	1.00	—
759	92298.67	111817.16	Картометрический метод	1.00	—
760	92150.61	111785.44	Картометрический метод	1.00	—
761	92148.74	111785.36	Картометрический метод	1.00	—
762	92146.83	111786.14	Картометрический метод	1.00	—
763	92145.52	111787.31	Картометрический метод	1.00	—
764	92144.45	111789.41	Картометрический метод	1.00	—
765	92144.26	111793.47	Картометрический метод	1.00	—
766	92145.80	111793.71	Картометрический метод	1.00	—

767	92145.63	111795.51	Картометрический метод	1.00	—
768	92144.07	111795.39	Картометрический метод	1.00	—
769	92143.33	111804.45	Картометрический метод	1.00	—
770	92144.92	111804.59	Картометрический метод	1.00	—
771	92144.71	111806.44	Картометрический метод	1.00	—
772	92143.21	111806.28	Картометрический метод	1.00	—
773	92143.28	111809.92	Картометрический метод	1.00	—
774	92143.92	111812.95	Картометрический метод	1.00	—
775	92144.73	111814.66	Картометрический метод	1.00	—
776	92146.10	111815.89	Картометрический метод	1.00	—
777	92147.88	111816.80	Картометрический метод	1.00	—
778	92149.67	111817.26	Картометрический метод	1.00	—
779	92295.82	111849.02	Картометрический метод	1.00	—
780	92300.09	111850.30	Картометрический метод	1.00	—
781	92303.61	111851.91	Картометрический метод	1.00	—
782	92307.28	111854.36	Метод спутниковых геодезических измерений	1.00	—
783	92313.21	111859.62	Метод спутниковых геодезических измерений	0.10	—
784	92437.03	111997.74	Метод спутниковых геодезических измерений	0.10	—
704	92432.41	112002.01	Метод спутниковых геодезических измерений	0.10	—



Режим использования территории объекта культурного наследия федерального значения «Набережные и мосты Екатерининского канала (ныне канала Грибоедова)», расположенного по адресу: Санкт-Петербург, канал Грибоедова – по обоим берегам, от р. Мойки до р. Фонтанки

1. На территории объекта культурного наследия запрещаются: строительство объектов капитального строительства и увеличение объемно-пространственных характеристик существующих на территории объекта культурного наследия объектов капитального строительства; проведение земляных, строительных, мелиоративных и иных работ, за исключением работ по сохранению объекта культурного наследия или его отдельных элементов, сохранению историко-градостроительной или природной среды объекта культурного наследия.

2. На территории объекта культурного наследия разрешается ведение хозяйственной деятельности, не противоречащей требованиям обеспечения сохранности объекта культурного наследия и позволяющей обеспечить функционирование объекта культурного наследия в современных условиях.

3. Требования к осуществлению деятельности в границах территории объекта культурного наследия и требования к содержанию использования территории объекта культурного наследия устанавливаются законодательством Российской Федерации и Санкт-Петербурга об объектах культурного наследия.