



ПРАВИТЕЛЬСТВО САНКТ-ПЕТЕРБУРГА  
КОМИТЕТ ПО ГОСУДАРСТВЕННОМУ КОНТРОЛЮ, ИСПОЛЬЗОВАНИЮ  
И ОХРАНЕ ПАМЯТНИКОВ ИСТОРИИ И КУЛЬТУРЫ  
**РАСПОРЯЖЕНИЕ**

окуд

04.06.2023

№ 438-рп

**Об утверждении границ и режима использования территории  
объекта культурного наследия регионального значения  
«Бюст Крупской Н.К.»**

В соответствии со статьей 3.1, подпунктом 10 пункта 2 статьи 33 Федерального закона от 25.06.2002 № 73-ФЗ «Об объектах культурного наследия (памятниках истории и культуры) народов Российской Федерации» и пунктом 3.12 Положения о Комитете по государственному контролю, использованию и охране памятников истории и культуры, утвержденного постановлением Правительства Санкт-Петербурга от 28.04.2004 № 651, на основании историко-культурного исследования, выполненного ООО «Росскарта» (от 27.10.2022 рег. № 01-43-28378/22-0-0):

1. Утвердить:

1.1. Границы территории объекта культурного наследия регионального значения «Бюст Крупской Н.К.», расположенного по адресу: Санкт-Петербург, Обуховской Оборона пр., 105, Ткачей ул., 1 (у центрального входа ДК им. Крупской), согласно приложению № 1 к распоряжению.

1.2. Режим использования территории объекта культурного наследия регионального значения «Бюст Крупской Н.К.», расположенного по адресу: Санкт-Петербург, Обуховской Оборона пр., 105, Ткачей ул., 1 (у центрального входа ДК им. Крупской), согласно приложению № 2 к распоряжению.

2. Начальнику отдела государственного реестра объектов культурного наследия обеспечить:

2.1. Направление в Управление Федеральной службы государственной регистрации, кадастра и картографии по Санкт-Петербургу, Комитет по градостроительству и архитектуре копий распоряжений в срок, не превышающий пяти рабочих дней со дня издания распоряжения.

2.2. Уведомление лиц, являющихся собственниками или иными законными владельцами объекта, указанного в пункте 1 распоряжения, в срок, не превышающий трех рабочих дней со дня издания распоряжения.

2.3. Размещение настоящего распоряжения в электронной форме в локальной компьютерной сети КГИОП и его официальное опубликование.

2.4. Внесение соответствующих изменений в «Геоинформационную базу данных по объектам культурного наследия, границам и режимам зон охраны на территории Санкт-Петербурга».

3. Контроль за выполнением распоряжения возложить на начальника Управления государственного реестра объектов культурного наследия.

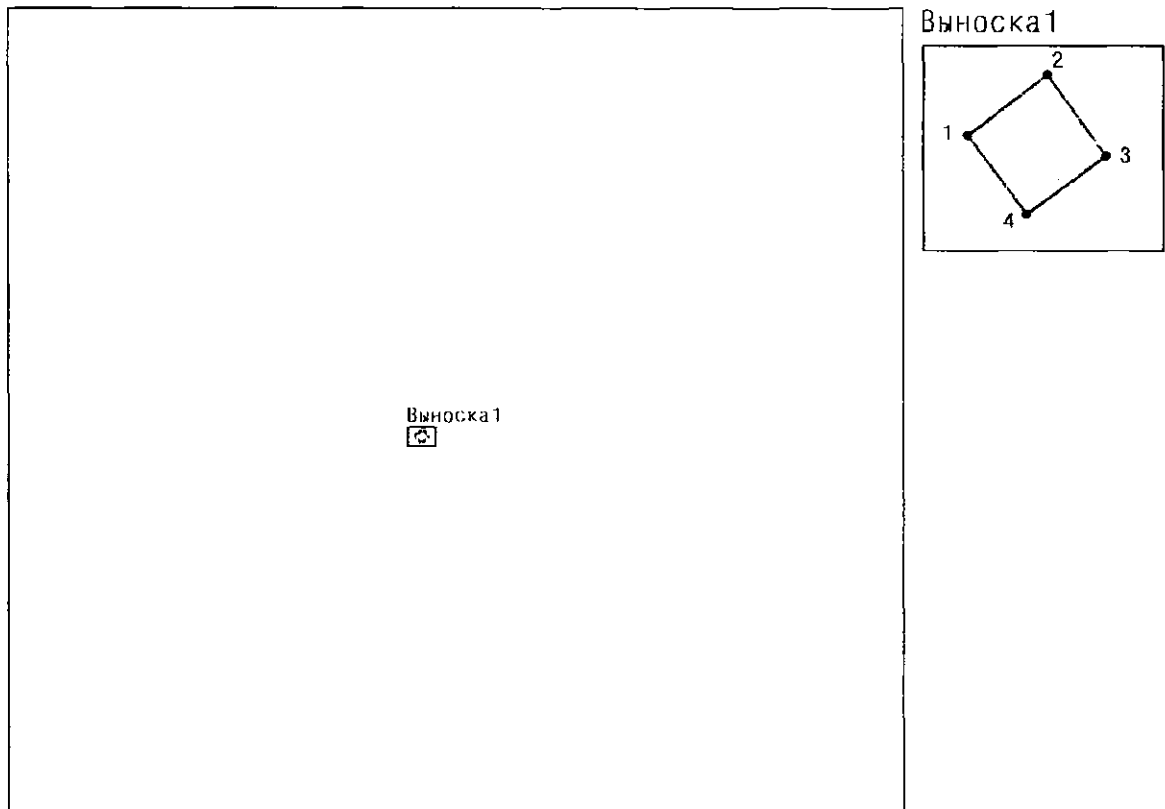
**Председатель КГИОП**

A large, stylized handwritten signature in black ink, consisting of a large loop followed by several sharp, sweeping strokes.

**С.В. Макаров**




Границы территории объекта культурного наследия регионального значения  
«Бюст Крупской Н.К.» (далее – объект культурного наследия), расположенного по адресу:  
Санкт-Петербург, Обуховской Обороны пр., 105, Ткачей ул., 1  
(у центрального входа ДК им. Крупской)

1. Схема границ территории объекта культурного наследия:



Масштаб 1:2000

Условные обозначения:

-  граница объекта культурного наследия
-  1 характерная точка границы объекта культурного наследия
-  территория, занимаемая объектом культурного наследия регионального значения

2. Перечень координат характерных точек границ территории  
объекта культурного наследия:

| Сведения о местоположении границ объекта        |               |           |   |   |  |
|---|---------------|-----------|---|---|--|
| 1. Система координат                            |               | СК-1964   |   |   |  |
| 2. Сведения о характерных точках границ объекта |               |           |   |   |  |
| Обозначение<br>характерных<br>точек границ      | Координаты, м |           | Метод определения<br>координат<br>характерной точки | Средняя<br>квадратическая<br>погрешность<br>положения | Описание<br>обозначения точки<br>на местности (при<br>наличии) |
|   | X             | Y         |   |   |  |
| 1   | 2             | 3         | 4   | 5   | 6  |
| 1   | 89817.79      | 120402.48 | Метод спутниковых<br>геодезических измерений        | 0.10  | —  |
| 2   | 89819.17      | 120404.32 | Метод спутниковых<br>геодезических измерений        | 0.10  | —  |
| 3   | 89817.32      | 120405.68 | Метод спутниковых<br>геодезических измерений        | 0.10  | —  |
| 4   | 89815.96      | 120403.83 | Метод спутниковых<br>геодезических измерений        | 0.10  | —  |
| 1   | 89817.79      | 120402.48 | Метод спутниковых<br>геодезических измерений        | 0.10  | —  |

Режим использования территории объекта культурного наследия регионального значения  
«Бюст Крупской Н.К.», расположенного по адресу: Санкт-Петербург,  
Обуховской Обороны пр., 105, Ткачей ул., 1 (у центрального входа ДК им. Крупской)

1. На территории объекта культурного наследия запрещаются: строительство объектов капитального строительства и увеличение объемно-пространственных характеристик существующих на территории объекта культурного наследия объектов капитального строительства; проведение земляных, строительных, мелиоративных и иных работ, за исключением работ по сохранению объекта культурного наследия или его отдельных элементов, сохранению историко-градостроительной или природной среды объекта культурного наследия.

2. На территории объекта культурного наследия разрешается ведение хозяйственной деятельности, не противоречащей требованиям обеспечения сохранности объекта культурного наследия и позволяющей обеспечить функционирование объекта культурного наследия в современных условиях.

3. Требования к осуществлению деятельности в границах территории объекта культурного наследия и требования к содержанию использования территории объекта культурного наследия устанавливаются законодательством Российской Федерации и Санкт-Петербурга об объектах культурного наследия.