



ПРАВИТЕЛЬСТВО САНКТ-ПЕТЕРБУРГА  
КОМИТЕТ ПО ГОСУДАРСТВЕННОМУ КОНТРОЛЮ, ИСПОЛЬЗОВАНИЮ  
И ОХРАНЕ ПАМЯТНИКОВ ИСТОРИИ И КУЛЬТУРЫ  
**РАСПОРЯЖЕНИЕ**

окуд

04.06.2023

№ 436-рп

**Об утверждении границ и режима использования территории  
объекта культурного наследия регионального значения  
«Мало-Крестовский мост»**

В соответствии со статьей 3.1, подпунктом 10 пункта 2 статьи 33 Федерального закона от 25.06.2002 № 73-ФЗ «Об объектах культурного наследия (памятниках истории и культуры) народов Российской Федерации» и пунктом 3.12 Положения о Комитете по государственному контролю, использованию и охране памятников истории и культуры, утвержденного постановлением Правительства Санкт-Петербурга от 28.04.2004 № 651, на основании историко-культурного исследования, выполненного ООО «Росскарта» (от 27.10.2022 рег. № 01-43-28378/22-0-0):

1. Утвердить:

1.1. Границы территории объекта культурного наследия регионального значения «Мало-Крестовский мост», расположенного по адресу: Санкт-Петербург, через реку Крестовку по пр. Динамо, согласно приложению № 1 к распоряжению.

1.2. Режим использования территории объекта культурного наследия регионального значения «Мало-Крестовский мост», расположенного по адресу: Санкт-Петербург, через реку Крестовку по пр. Динамо, согласно приложению № 2 к распоряжению.

2. План границ территории объекта культурного наследия регионального значения «Мало-Крестовский мост», утвержденный КГИОП 24.01.2008, признать утратившим силу.

3. Начальнику отдела государственного реестра объектов культурного наследия обеспечить:

3.1. Направление в Управление Федеральной службы государственной регистрации, кадастра и картографии по Санкт-Петербургу, Комитет по градостроительству и архитектуре копий распоряжений в срок, не превышающий пяти рабочих дней со дня издания распоряжения.


3.2. Уведомление лиц, являющихся собственниками или иными законными владельцами объекта, указанного в пункте 1 распоряжения, в срок, не превышающий трех рабочих дней со дня издания распоряжения.

3.3. Размещение настоящего распоряжения в электронной форме в локальной компьютерной сети КГИОП и его официальное опубликование.

3.4. Внесение соответствующих изменений в «Геоинформационную базу данных по объектам культурного наследия, границам и режимам зон охраны на территории Санкт-Петербурга».

4. Контроль за выполнением распоряжения возложить на начальника Управления государственного реестра объектов культурного наследия.

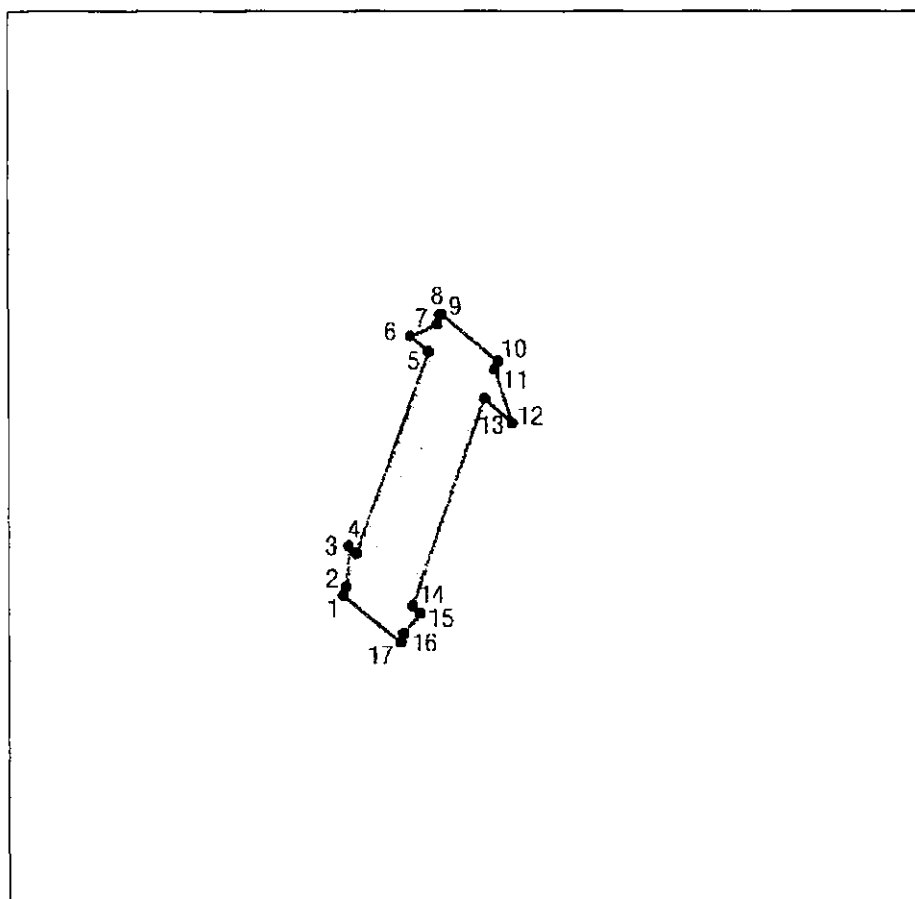
**Председатель КГИОП**

A large, stylized handwritten signature in black ink, consisting of a large loop on the left and several smaller loops and strokes on the right.

**С.В. Макаров**




Границы территории объекта культурного наследия регионального значения  
«Мало-Крестовский мост» (далее – объект культурного наследия), расположенного по адресу:  
Санкт-Петербург, через реку Крестовку по пр. Динамо

1. Схема границ территории объекта культурного наследия:



Масштаб 1:2000

Условные обозначения:

-  граница объекта культурного наследия
-  1 характеристическая точка границы объекта культурного наследия
-  территория, занимаемая объектом культурного наследия регионального значения

2. Перечень координат характерных точек границ территории  
объекта культурного наследия:

Сведения о местоположении границ объекта					
1. Система координат		СК-1964			
2. Сведения о характерных точках границ объекта					
Обозначение характерных точек границ	Координаты, м		Метод определения координат характерной точки	Средняя квадратическая погрешность положения характерной точки (M <sub>t</sub> ), м	Описание обозначения точки на местности (при наличии)
	X	Y			
1	2	3	4	5	6
1	98411.15	111817.75	Метод спутниковых геодезических измерений	0.10	—
2	98412.81	111818.37	Метод спутниковых геодезических измерений	0.10	—
3	98420.53	111818.94	Метод спутниковых геодезических измерений	0.10	—
4	98419.10	111820.38	Метод спутниковых геодезических измерений	0.10	—
5	98458.65	111834.51	Метод спутниковых геодезических измерений	0.10	—
6	98461.70	111831.00	Метод спутниковых геодезических измерений	0.10	—
7	98464.01	111836.22	Метод спутниковых геодезических измерений	0.10	—
8	98465.91	111836.83	Метод спутниковых геодезических измерений	0.10	—
9	98465.85	111837.15	Метод спутниковых геодезических измерений	0.10	—
10	98456.74	111848.06	Метод спутниковых геодезических измерений	0.10	—
11	98455.12	111847.42	Метод спутниковых геодезических измерений	0.10	—
12	98444.50	111850.86	Метод спутниковых геодезических измерений	0.10	—
13	98449.40	111845.43	Метод спутниковых геодезических измерений	0.10	—
14	98409.00	111831.37	Метод спутниковых геодезических измерений	0.10	—
15	98407.72	111832.84	Метод спутниковых геодезических измерений	0.10	—
16	98403.64	111829.50	Метод спутниковых геодезических измерений	0.10	—
17	98401.96	111829.00	Метод спутниковых геодезических измерений	0.10	—
1	98411.15	111817.75	Метод спутниковых геодезических измерений	0.10	—

Режим использования территории объекта культурного наследия регионального значения  
«Мало-Крестовский мост», расположенного по адресу: Санкт-Петербург, через реку Крестовку  
по пр. Динамо

1. На территории объекта культурного наследия запрещаются: строительство объектов капитального строительства и увеличение объемно-пространственных характеристик существующих на территории объекта культурного наследия объектов капитального строительства; проведение земляных, строительных, мелиоративных и иных работ, за исключением работ по сохранению объекта культурного наследия или его отдельных элементов, сохранению историко-градостроительной или природной среды объекта культурного наследия.

2. На территории объекта культурного наследия разрешается ведение хозяйственной деятельности, не противоречащей требованиям обеспечения сохранности объекта культурного наследия и позволяющей обеспечить функционирование объекта культурного наследия в современных условиях.

3. Требования к осуществлению деятельности в границах территории объекта культурного наследия и требования к содержанию использования территории объекта культурного наследия устанавливаются законодательством Российской Федерации и Санкт-Петербурга об объектах культурного наследия.