



ПРАВИТЕЛЬСТВО САНКТ-ПЕТЕРБУРГА
КОМИТЕТ ПО ГОСУДАРСТВЕННОМУ КОНТРОЛЮ, ИСПОЛЬЗОВАНИЮ
И ОХРАНЕ ПАМЯТНИКОВ ИСТОРИИ И КУЛЬТУРЫ
РАСПОРЯЖЕНИЕ

окуд

08.06.2023

№ 456-рп

**Об утверждении границ и режима использования территории
объекта культурного наследия федерального значения
«Дом, где в 1908-1915 гг. жила актриса Савина М.Г.»**

В соответствии со статьей 3.1, подпунктом 10 пункта 2 статьи 33 Федерального закона от 25.06.2002 № 73-ФЗ «Об объектах культурного наследия (памятниках истории и культуры) народов Российской Федерации» и пунктом 3.12 Положения о Комитете по государственному контролю, использованию и охране памятников истории и культуры, утвержденного постановлением Правительства Санкт-Петербурга от 28.04.2004 № 651, на основании историко-культурного исследования, выполненного ООО «Роскарта» (от 27.10.2022 рег. № 01-43-28378/22-0-0):

1. Утвердить:

1.1. Границы территории объекта культурного наследия федерального значения «Дом, где в 1908-1915 гг. жила актриса Савина М.Г.», расположенного по адресу: Санкт-Петербург, улица Литераторов, дом 17, литера А, согласно приложению № 1 к распоряжению.

1.2. Режим использования территории объекта культурного наследия федерального значения «Дом, где в 1908-1915 гг. жила актриса Савина М.Г.», расположенного по адресу: Санкт-Петербург, улица Литераторов, дом 17, литера А, согласно приложению № 2 к распоряжению.

2. План границ территории объекта культурного наследия федерального значения «Дом, где в 1908-1915 гг. жила актриса Савина М.Г.», утвержденный КГИОП 06.07.2005, признать утратившим силу.

3. Начальнику отдела государственного реестра объектов культурного наследия обеспечить:

3.1. Направление в Управление Федеральной службы государственной регистрации, кадастра и картографии по Санкт-Петербургу, Комитет по градостроительству и архитектуре копий распоряжений в срок, не превышающий пяти рабочих дней со дня издания распоряжения.

3.2. Уведомление лиц, являющихся собственниками или иными законными владельцами объекта, указанного в пункте 1 распоряжения, в срок, не превышающий трех рабочих дней со дня издания распоряжения.

3.3. Размещение настоящего распоряжения в электронной форме в локальной компьютерной сети КГИОП и его официальное опубликование.

3.4. Внесение соответствующих изменений в «Геоинформационную базу данных по объектам культурного наследия, границам и режимам зон охраны на территории Санкт-Петербурга».

4. Контроль за выполнением распоряжения возложить на начальника Управления государственного реестра объектов культурного наследия.

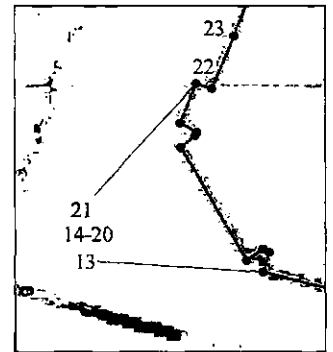
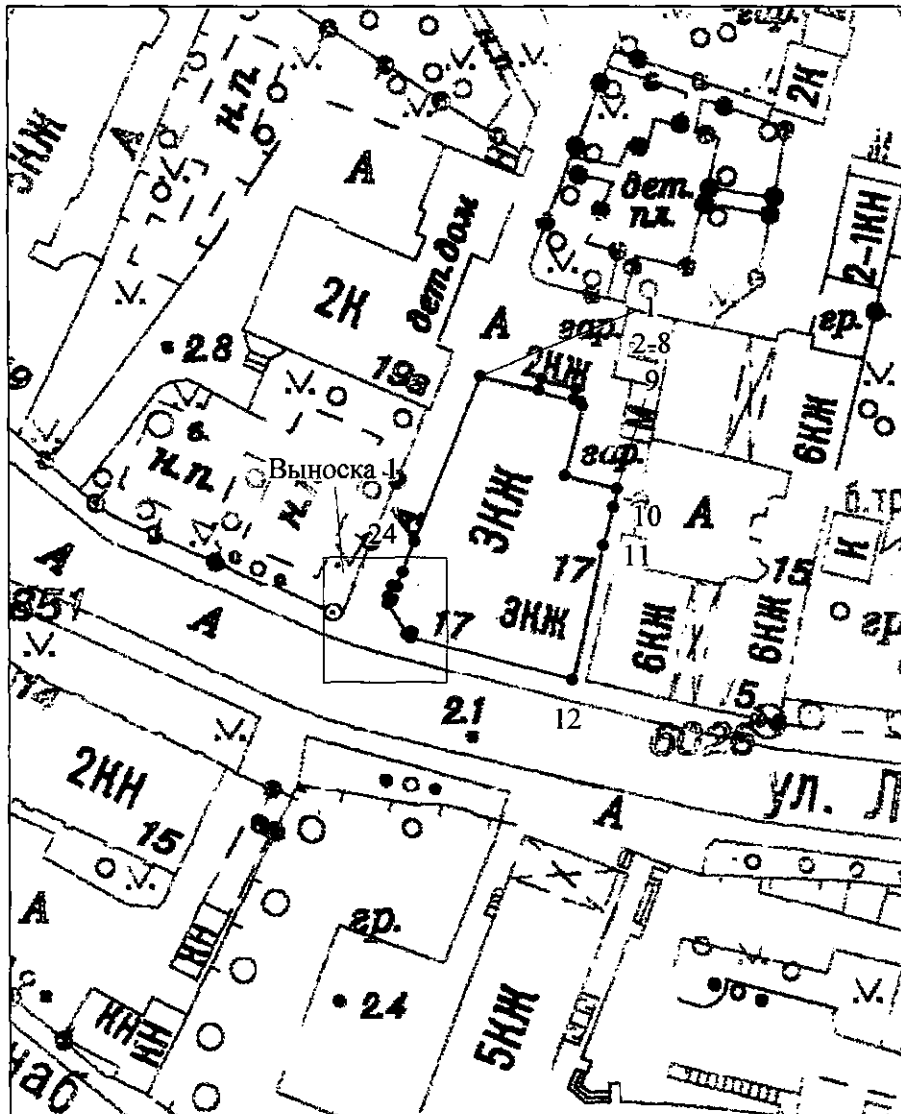
Председатель КГИОП

A large, stylized handwritten signature in black ink, consisting of a large oval shape followed by several sweeping, overlapping strokes.

С.В. Макаров




Границы территории объекта культурного наследия федерального значения
«Дом, где в 1908-1915 гг. жила актриса Савина М.Г.» (далее – объект культурного наследия),
расположенного по адресу: Санкт-Петербург, улица Литераторов, дом 17, литера А

1. Схема границ территории объекта культурного наследия:



Масштаб 1:1000

Условные обозначения:

-  граница территории объекта культурного наследия
-  характерная точка границы территории объекта культурного наследия
-  территория, занимаемая объектом культурного наследия федерального значения

2. Перечень координат характерных точек границ территории
объекта культурного наследия:

Сведения о местоположении границ объекта					
1. Система координат <u>СК-1964</u>					
2. Сведения о характерных точках границ объекта					
Обозначение характерных точек границ	Координаты, м		Метод определения координат характерной точки	Средняя квадратическая погрешность положения характерной точки (M _п), м	Описание обозначения точки на местности (при наличии)
	X	Y			
1	2	3	4	5	6
1	98025.10	113480.16	Метод спутниковых геодезических измерений (определений)	0.10	–
2	98023.35	113487.13	Метод спутниковых геодезических измерений (определений)	0.10	–
3	98024.69	113487.53	Метод спутниковых геодезических измерений (определений)	0.10	–
4	98023.55	113491.68	Метод спутниковых геодезических измерений (определений)	0.10	–
5	98022.25	113491.37	Метод спутниковых геодезических измерений (определений)	0.10	–
6	98022.05	113492.13	Метод спутниковых геодезических измерений (определений)	0.10	–
7	98021.54	113492.42	Метод спутниковых геодезических измерений (определений)	0.10	–
8	98013.09	113490.26	Метод спутниковых геодезических измерений (определений)	0.10	–
9	98011.52	113496.59	Метод спутниковых геодезических измерений (определений)	0.10	–
10	98009.35	113496.06	Метод спутниковых геодезических измерений (определений)	0.10	–
11	98004.71	113494.88	Метод спутниковых геодезических измерений (определений)	0.10	–
12	97988.86	113491.13	Метод спутниковых геодезических измерений (определений)	0.10	–
13	97993.77	113471.71	Метод спутниковых геодезических измерений (определений)	0.10	–
14	97994.43	113471.91	Метод спутниковых геодезических измерений (определений)	0.10	–
15	97994.52	113471.71	Метод спутниковых геодезических измерений (определений)	0.10	–
16	97994.16	113471.17	Метод спутниковых геодезических измерений (определений)	0.10	–
17	97997.90	113468.99	Метод спутниковых геодезических измерений (определений)	0.10	–
18	97998.27	113469.47	Метод спутниковых геодезических измерений (определений)	0.10	–
19	97998.39	113469.52	Метод спутниковых геодезических измерений (определений)	0.10	–
20	97998.71	113468.96	Метод спутниковых геодезических измерений (определений)	0.10	–
21	98000.01	113469.51	Метод спутниковых геодезических измерений (определений)	0.10	–
22	97999.84	113470.03	Метод спутниковых геодезических измерений (определений)	0.10	–
23	98001.61	113470.75	Метод спутниковых геодезических измерений (определений)	0.10	–
24	98005.22	113472.17	Метод спутниковых геодезических измерений (определений)	0.10	–
1	98025.10	113480.16	Метод спутниковых геодезических измерений (определений)	0.10	–

Режим использования территории объекта культурного наследия федерального значения
«Дом, где в 1908-1915 гг. жила актриса Савина М.Г.», расположенного по адресу:
Санкт-Петербург, улица Литераторов, дом 17, литера А

1. На территории объекта культурного наследия запрещаются: строительство объектов капитального строительства и увеличение объемно-пространственных характеристик существующих на территории объекта культурного наследия объектов капитального строительства; проведение земляных, строительных, мелиоративных и иных работ, за исключением работ по сохранению объекта культурного наследия или его отдельных элементов, сохранению историко-градостроительной или природной среды объекта культурного наследия.

2. На территории объекта культурного наследия разрешается ведение хозяйственной деятельности, не противоречащей требованиям обеспечения сохранности объекта культурного наследия и позволяющей обеспечить функционирование объекта культурного наследия в современных условиях.

3. Требования к осуществлению деятельности в границах территории объекта культурного наследия и требования к содержанию использования территории объекта культурного наследия устанавливаются законодательством Российской Федерации и Санкт-Петербурга об объектах культурного наследия.