



ПРАВИТЕЛЬСТВО САНКТ-ПЕТЕРБУРГА  
КОМИТЕТ ПО ГОСУДАРСТВЕННОМУ КОНТРОЛЮ, ИСПОЛЬЗОВАНИЮ  
И ОХРАНЕ ПАМЯТНИКОВ ИСТОРИИ И КУЛЬТУРЫ  
**РАСПОРЯЖЕНИЕ**

окуд

08.06.2023

№ 452-рп

**Об утверждении границ и режима использования территории  
объекта культурного наследия федерального значения  
«Дом Горчакова К.А.»**

В соответствии со статьей 3.1, подпунктом 10 пункта 2 статьи 33 Федерального закона от 25.06.2002 № 73-ФЗ «Об объектах культурного наследия (памятниках истории и культуры) народов Российской Федерации» и пунктом 3.12 Положения о Комитете по государственному контролю, использованию и охране памятников истории и культуры, утвержденного постановлением Правительства Санкт-Петербурга от 28.04.2004 № 651, на основании историко-культурного исследования, выполненного ООО «Росскарта» (от 27.10.2022 рег. № 01-43-28378/22-0-0):

1. Утвердить:

1.1. Границы территории объекта культурного наследия федерального значения «Дом Горчакова К.А.», расположенного по адресу: г. Санкт-Петербург, Большая Монетная улица, дом 17-19, литеры Б, Г, З, согласно приложению № 1 к распоряжению.

1.2. Режим использования территории объекта культурного наследия федерального значения «Дом Горчакова К.А.», расположенного по адресу: г. Санкт-Петербург, Большая Монетная улица, дом 17-19, литеры Б, Г, З, согласно приложению № 2 к распоряжению.

2. План границ территории объекта культурного наследия федерального значения «Дом Горчакова К.А.», утвержденный КГИОП 10.12.2004, признать утратившим силу.

3. Начальнику отдела государственного реестра объектов культурного наследия обеспечить:

3.1. Направление в Управление Федеральной службы государственной регистрации, кадастра и картографии по Санкт-Петербургу, Комитет по градостроительству и архитектуре копий распоряжений в срок, не превышающий пяти рабочих дней со дня издания распоряжения.

3.2. Уведомление лиц, являющихся собственниками или иными законными владельцами объекта, указанного в пункте 1 распоряжения, в срок, не превышающий трех рабочих дней со дня издания распоряжения.

3.3. Размещение настоящего распоряжения в электронной форме в локальной компьютерной сети КГИОП и его официальное опубликование.

3.4. Внесение соответствующих изменений в «Геоинформационную базу данных по объектам культурного наследия, границам и режимам зон охраны на территории Санкт-Петербурга».

4. Контроль за выполнением распоряжения возложить на начальника Управления государственного реестра объектов культурного наследия.

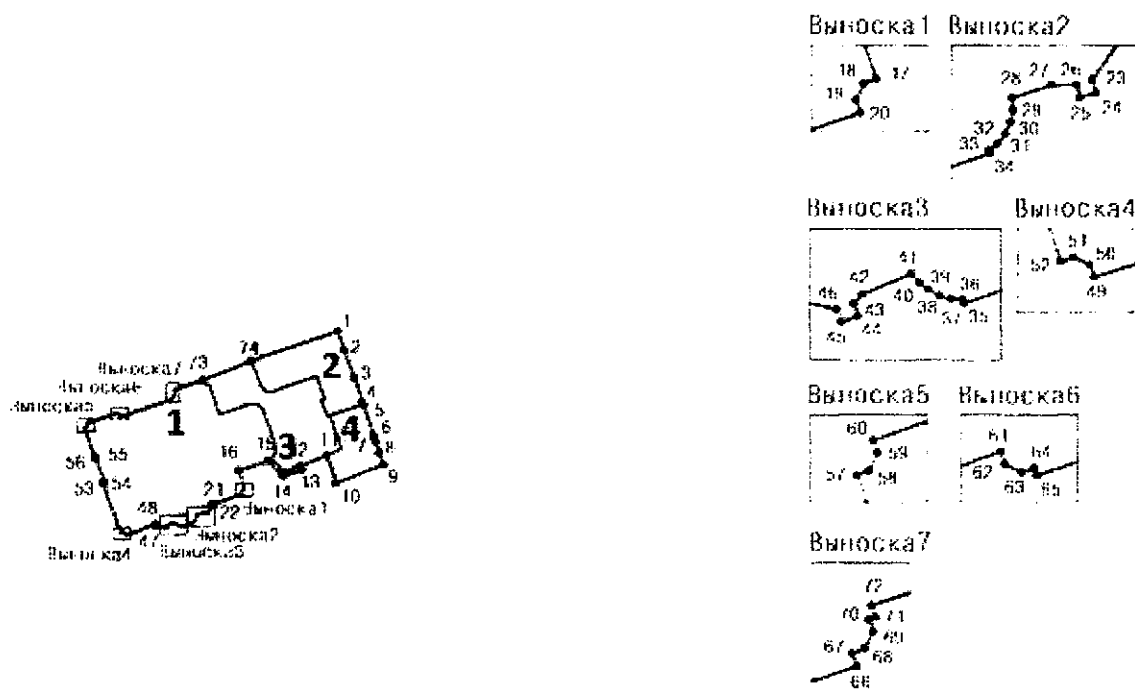
**Председатель КГИОП**

A large, stylized handwritten signature in black ink, consisting of a large loop on the left and several sweeping strokes on the right.

**С.В. Макаров**




Границы территории объекта культурного наследия федерального значения  
«Дом Горчакова К.А.» (далее – объект культурного наследия), расположенного по адресу:  
г. Санкт-Петербург, Большая Монетная улица, дом 17-19, литеры Б, Г, З

1. Схема границ территории объекта культурного наследия:



Масштаб 1:2000

Условные обозначения:

-  граница территории объекта культурного наследия
-  характерная точка границы территории объекта культурного наследия
-  территория, занимаемая объектом культурного наследия федерального значения

Состав объекта культурного наследия:

1. Дом жилой;
2. Корпус служебный;
3. Ограда;
4. Флигель.

2. Перечень координат характерных точек границ территории  
объекта культурного наследия:

Сведения о местоположении границ объекта					
1. Система координат		СК-1964			
2. Сведения о характерных точках границ объекта					
Обозначение характерных точек границ	Координаты, м		Метод определения координат характерной точки	Средняя квадратическая погрешность положения	Описание обозначения точки на местности (при наличии)
	X	Y			
1	2	3	4	5	6
1	97194.49	113963.35	Метод спутниковых геодезических измерений	0.10	—
2	97189.42	113965.13	Метод спутниковых геодезических измерений	0.10	—
3	97182.14	113967.62	Метод спутниковых геодезических измерений	0.10	—
4	97175.76	113969.77	Метод спутниковых геодезических измерений	0.10	—
5	97174.98	113970.04	Метод спутниковых геодезических измерений	0.10	—
6	97167.05	113972.79	Метод спутниковых геодезических измерений	0.10	—
7	97165.68	113973.27	Метод спутниковых геодезических измерений	0.10	—
8	97162.79	113974.24	Метод спутниковых геодезических измерений	0.10	—
9	97159.80	113975.36	Метод спутниковых геодезических измерений	0.10	—
10	97154.80	113962.94	Метод спутниковых геодезических измерений	0.10	—
11	97161.93	113960.49	Метод спутниковых геодезических измерений	0.10	—
12	97159.40	113953.64	Метод спутниковых геодезических измерений	0.10	—
13	97158.52	113953.97	Метод спутниковых геодезических измерений	0.10	—
14	97156.79	113949.02	Метод спутниковых геодезических измерений	0.10	—
15	97160.71	113945.17	Метод спутниковых геодезических измерений	0.10	—
16	97158.08	113937.45	Метод спутниковых геодезических измерений	0.10	—
17	97153.49	113939.04	Метод спутниковых геодезических измерений	0.10	—
18	97153.33	113938.57	Метод спутниковых геодезических измерений	0.10	—
19	97152.71	113938.28	Метод спутниковых геодезических измерений	0.10	—
20	97152.24	113938.44	Метод спутниковых геодезических измерений	0.10	—
21	97149.58	113930.64	Метод спутниковых геодезических измерений	0.10	—
22	97149.45	113930.72	Метод спутниковых геодезических измерений	0.10	—
23	97147.53	113929.36	Метод спутниковых геодезических измерений	0.10	—
24	97147.05	113929.51	Метод спутниковых геодезических измерений	0.10	—

25	97146.89	113928.91	Метод спутниковых геодезических измерений	0.10	—
26	97147.36	113928.78	Метод спутниковых геодезических измерений	0.10	—
27	97147.34	113927.87	Метод спутниковых геодезических измерений	0.10	—
28	97146.86	113926.42	Метод спутниковых геодезических измерений	0.10	—
29	97146.41	113926.42	Аналитический метод	0.10	—
30	97145.97	113926.33	Аналитический метод	0.10	—
31	97145.55	113926.13	Метод спутниковых геодезических измерений	0.10	—
32	97145.19	113925.85	Аналитический метод	0.10	—
33	97144.92	113925.51	Метод спутниковых геодезических измерений	0.10	—
34	97144.82	113925.55	Метод спутниковых геодезических измерений	0.10	—
35	97143.77	113922.61	Метод спутниковых геодезических измерений	0.10	—
36	97143.91	113922.55	Метод спутниковых геодезических измерений	0.10	—
37	97143.94	113922.11	Аналитический метод	0.10	—
38	97144.06	113921.68	Метод спутниковых геодезических измерений	0.10	—
39	97144.27	113921.27	Аналитический метод	0.10	—
40	97144.53	113920.94	Аналитический метод	0.10	—
41	97144.89	113920.64	Метод спутниковых геодезических измерений	0.10	—
42	97144.11	113918.82	Метод спутниковых геодезических измерений	0.10	—
43	97143.77	113918.48	Метод спутниковых геодезических измерений	0.10	—
44	97143.27	113918.63	Метод спутниковых геодезических измерений	0.10	—
45	97143.06	113918.04	Метод спутниковых геодезических измерений	0.10	—
46	97143.54	113917.87	Метод спутниковых геодезических измерений	0.10	—
47	97144.02	113915.60	Метод спутниковых геодезических измерений	0.10	—
48	97144.29	113915.58	Метод спутниковых геодезических измерений	0.10	—
49	97141.55	113907.80	Метод спутниковых геодезических измерений	0.10	—
50	97142.02	113907.64	Метод спутниковых геодезических измерений	0.10	—
51	97142.32	113907.02	Метод спутниковых геодезических измерений	0.10	—
52	97142.15	113906.56	Метод спутниковых геодезических измерений	0.10	—
53	97155.02	113902.07	Метод спутниковых геодезических измерений	0.10	—
54	97155.15	113902.42	Метод спутниковых геодезических измерений	0.10	—
55	97161.51	113900.21	Метод спутниковых геодезических измерений	0.10	—
56	97161.39	113899.85	Метод спутниковых геодезических измерений	0.10	—
57	97168.88	113897.24	Метод спутниковых геодезических измерений	0.10	—

58	97169.05	113897.70	Метод спутниковых геодезических измерений	0.10	—
59	97169.68	113898.00	Метод спутниковых геодезических измерений	0.10	—
60	97170.20	113897.75	Метод спутниковых геодезических измерений	0.10	—
61	97172.94	113905.59	Метод спутниковых геодезических измерений	0.10	—
62	97172.39	113905.78	Метод спутниковых геодезических измерений	0.10	—
63	97172.09	113906.41	Метод спутниковых геодезических измерений	0.10	—
64	97172.25	113906.87	Метод спутниковых геодезических измерений	0.10	—
65	97171.98	113906.97	Метод спутниковых геодезических измерений	0.10	—
66	97176.60	113920.20	Метод спутниковых геодезических измерений	0.10	—
67	97177.08	113920.00	Метод спутниковых геодезических измерений	0.10	—
68	97177.26	113920.48	Метод спутниковых геодезических измерений	0.10	—
69	97177.88	113920.79	Метод спутниковых геодезических измерений	0.10	—
70	97178.35	113920.64	Метод спутниковых геодезических измерений	0.10	—
71	97178.44	113920.89	Метод спутниковых геодезических измерений	0.10	—
72	97179.00	113920.66	Метод спутниковых геодезических измерений	0.10	—
73	97181.60	113927.97	Метод спутниковых геодезических измерений	0.10	—
74	97186.57	113940.75	Метод спутниковых геодезических измерений	0.10	—
1	97194.49	113963.35	Метод спутниковых геодезических измерений	0.10	—

Режим использования территории объекта культурного наследия федерального значения  
«Дом Горчакова К.А.», расположенного по адресу: г. Санкт-Петербург, Большая Монетная улица,  
дом 17-19, литеры Б, Г, З

1. На территории объекта культурного наследия запрещаются: строительство объектов капитального строительства и увеличение объемно-пространственных характеристик существующих на территории объекта культурного наследия объектов капитального строительства; проведение земляных, строительных, мелиоративных и иных работ, за исключением работ по сохранению объекта культурного наследия или его отдельных элементов, сохранению историко-градостроительной или природной среды объекта культурного наследия.

2. На территории объекта культурного наследия разрешается ведение хозяйственной деятельности, не противоречащей требованиям обеспечения сохранности объекта культурного наследия и позволяющей обеспечить функционирование объекта культурного наследия в современных условиях.

3. Требования к осуществлению деятельности в границах территории объекта культурного наследия и требования к содержанию использования территории объекта культурного наследия устанавливаются законодательством Российской Федерации и Санкт-Петербурга об объектах культурного наследия.