



ПРАВИТЕЛЬСТВО САНКТ-ПЕТЕРБУРГА
КОМИТЕТ ПО ГОСУДАРСТВЕННОМУ КОНТРОЛЮ, ИСПОЛЬЗОВАНИЮ
И ОХРАНЕ ПАМЯТНИКОВ ИСТОРИИ И КУЛЬТУРЫ
РАСПОРЯЖЕНИЕ

окуд

08.06.2023

№ 451-рп

Об утверждении границ и режима использования территории объекта культурного наследия федерального значения «Народный дом, где в мае 1917 г. состоялся 1-й Всероссийский съезд крестьянских депутатов. Здесь в Оперном зале выступали певцы Собинов Л.В., Шаляпин Ф.И.»

В соответствии со статьей 3.1, подпунктом 10 пункта 2 статьи 33 Федерального закона от 25.06.2002 № 73-ФЗ «Об объектах культурного наследия (памятниках истории и культуры) народов Российской Федерации» и пунктом 3.12 Положения о Комитете по государственному контролю, использованию и охране памятников истории и культуры, утвержденного постановлением Правительства Санкт-Петербурга от 28.04.2004 № 651, на основании историко-культурного исследования, выполненного ООО «Роскарта» (от 27.10.2022 рег. № 01-43-28378/22-0-0):

1. Утвердить:

1.1. Границы территории объекта культурного наследия федерального значения «Народный дом, где в мае 1917 г. состоялся 1-й Всероссийский съезд крестьянских депутатов. Здесь в Оперном зале выступали певцы Собинов Л.В., Шаляпин Ф.И.», расположенного по адресу: Санкт-Петербург, Александровский парк, дом 4, литера М, согласно приложению № 1 к распоряжению.

1.2. Режим использования территории объекта культурного наследия федерального значения «Народный дом, где в мае 1917 г. состоялся 1-й Всероссийский съезд крестьянских депутатов. Здесь в Оперном зале выступали певцы Собинов Л.В., Шаляпин Ф.И.», расположенного по адресу: Санкт-Петербург, Александровский парк, дом 4, литера М, согласно приложению № 2 к распоряжению.

2. План границ территории объекта культурного наследия федерального значения «Народный дом, где в мае 1917 г. состоялся 1-й Всероссийский съезд крестьянских депутатов. Здесь в Оперном зале выступали певцы Собинов, Л.В., Шаляпин Ф.И.», утвержденный КГИОП 10.12.2004, признать утратившим силу.

3. Начальнику отдела государственного реестра объектов культурного наследия обеспечить:

3.1. Направление в Управление Федеральной службы государственной регистрации, кадастра и картографии по Санкт-Петербургу, Комитет по градостроительству и архитектуре копий распоряжений в срок, не превышающий пяти рабочих дней со дня издания распоряжения.

3.2. Уведомление лиц, являющихся собственниками или иными законными владельцами объекта, указанного в пункте 1 распоряжения, в срок, не превышающий трех рабочих дней со дня издания распоряжения.

3.3. Размещение настоящего распоряжения в электронной форме в локальной компьютерной сети КГИОП и его официальное опубликование.

3.4. Внесение соответствующих изменений в «Геоинформационную базу данных по объектам культурного наследия, границам и режимам зон охраны на территории Санкт-Петербурга».

4. Контроль за выполнением распоряжения возложить на начальника Управления государственного реестра объектов культурного наследия.

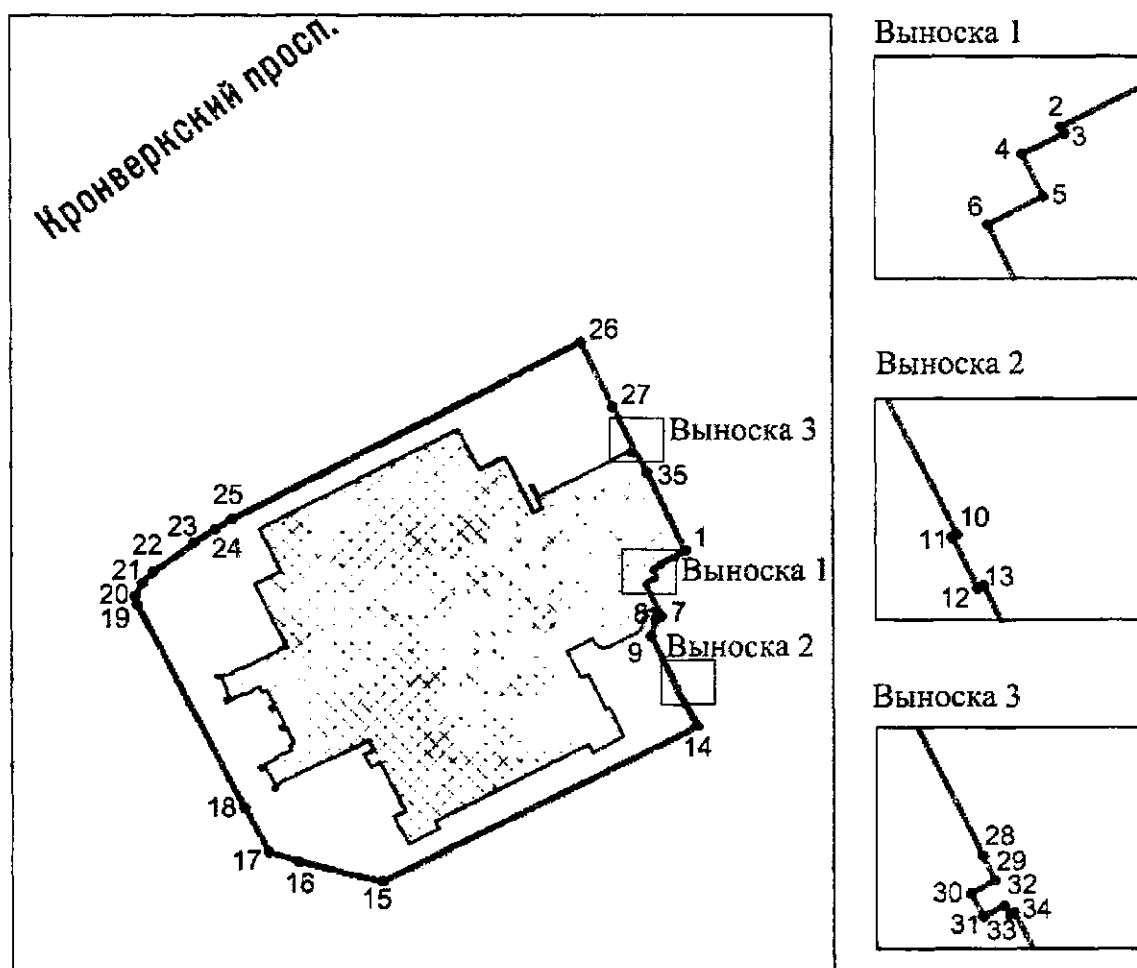
Председатель КГИОП

A large, stylized handwritten signature in black ink, consisting of a large loop on the left and several sweeping strokes on the right.

С.В. Макаров




Границы территории объекта культурного наследия федерального значения
«Народный дом, где в мае 1917 г. состоялся 1-й Всероссийский съезд крестьянских депутатов.
Здесь в Оперном зале выступали певцы Собинов Л.В., Шаляпин Ф.И.» (далее – объект культурного
наследия), расположенного по адресу: Санкт-Петербург, Александровский парк, дом 4, литера М

1. Схема границ территории объекта культурного наследия:



Масштаб 1:2000

Условные обозначения:

-  граница территории объекта культурного наследия
-  характерная точка границы территории объекта культурного наследия
-  территория, занимаемая объектом культурного наследия федерального значения

2. Перечень координат характерных точек границ территории
объекта культурного наследия:

Сведения о местоположении границ объекта					
1. Система координат СК-1964					
2. Сведения о характерных точках границ объекта					
Обозначение характерных точек границ	Координаты, м		Метод определения координат характерной точки	Средняя квадратическая погрешность положения характерной точки (M _r), м	Описание обозначени я точки на местности (при наличии)
	X	Y			
1	2	3	4	5	6
1	96432.54	113464.21	Геодезический метод	0.10	–
2	96429.93	113459.08	Геодезический метод	0.10	–
3	96429.66	113459.21	Геодезический метод	0.10	–
4	96428.82	113457.51	Геодезический метод	0.10	–
5	96427.12	113458.36	Геодезический метод	0.10	–
6	96426.00	113456.12	Геодезический метод	0.10	–
7	96419.46	113459.41	Геодезический метод	0.10	–
8	96418.94	113458.38	Геодезический метод	0.10	–
9	96415.51	113457.25	Геодезический метод	0.10	–
10	96405.28	113462.47	Геодезический метод	0.10	–
11	96405.18	113462.26	Геодезический метод	0.10	–
12	96403.13	113463.27	Геодезический метод	0.10	–
13	96403.25	113463.51	Геодезический метод	0.10	–
14	96397.56	113466.42	Геодезический метод	0.10	–
15	96366.41	113403.20	Геодезический метод	0.10	–
16	96370.48	113386.56	Геодезический метод	0.10	–
17	96372.46	113380.52	Геодезический метод	0.10	–
18	96381.37	113375.65	Геодезический метод	0.10	–
19	96421.97	113354.35	Геодезический метод	0.10	–
20	96423.54	113354.00	Геодезический метод	0.10	–
21	96426.14	113355.38	Геодезический метод	0.10	–
22	96428.35	113357.48	Геодезический метод	0.10	–
23	96434.30	113365.81	Геодезический метод	0.10	–
24	96436.99	113370.07	Геодезический метод	0.10	–
25	96438.95	113373.34	Геодезический метод	0.10	–
26	96474.41	113443.35	Геодезический метод	0.10	–
27	96461.33	113449.74	Геодезический метод	0.10	–
28	96454.08	113453.42	Геодезический метод	0.10	–
29	96453.09	113453.86	Геодезический метод	0.10	–
30	96452.55	113452.93	Геодезический метод	0.10	–
31	96451.63	113453.44	Геодезический метод	0.10	–
32	96452.09	113454.25	Геодезический метод	0.10	–
33	96451.70	113454.47	Геодезический метод	0.10	–
34	96451.79	113454.64	Геодезический метод	0.10	–
35	96448.17	113456.56	Геодезический метод	0.10	–
1	96432.54	113464.21	Геодезический метод	0.10	–

Режим использования территории объекта культурного наследия федерального значения
«Народный дом, где в мае 1917 г. состоялся 1-й Всероссийский съезд крестьянских депутатов.
Здесь в Оперном зале выступали певцы Собинов Л.В., Шаляпин Ф.И», расположенного по адресу:
Санкт-Петербург, Александровский парк, дом 4, литера М

1. На территории объекта культурного наследия запрещаются: строительство объектов капитального строительства и увеличение объемно-пространственных характеристик существующих на территории объекта культурного наследия объектов капитального строительства; проведение земляных, строительных, мелиоративных и иных работ, за исключением работ по сохранению объекта культурного наследия или его отдельных элементов, сохранению историко-градостроительной или природной среды объекта культурного наследия.

2. На территории объекта культурного наследия разрешается ведение хозяйственной деятельности, не противоречащей требованиям обеспечения сохранности объекта культурного наследия и позволяющей обеспечить функционирование объекта культурного наследия в современных условиях.

3. Требования к осуществлению деятельности в границах территории объекта культурного наследия и требования к содержанию использования территории объекта культурного наследия устанавливаются законодательством Российской Федерации и Санкт-Петербурга об объектах культурного наследия.