



ПРАВИТЕЛЬСТВО САНКТ-ПЕТЕРБУРГА
КОМИТЕТ ПО ГОСУДАРСТВЕННОМУ КОНТРОЛЮ, ИСПОЛЬЗОВАНИЮ
И ОХРАНЕ ПАМЯТНИКОВ ИСТОРИИ И КУЛЬТУРЫ
РАСПОРЯЖЕНИЕ

окуд

27.06.2023

№ 475-рп

**Об утверждении границ и режима использования территории
объекта культурного наследия регионального значения
«Реальное училище»**

В соответствии со статьей 3.1, подпунктом 10 пункта 2 статьи 33 Федерального закона от 25.06.2002 № 73-ФЗ «Об объектах культурного наследия (памятниках истории и культуры) народов Российской Федерации» и пунктом 3.12 Положения о Комитете по государственному контролю, использованию и охране памятников истории и культуры, утвержденного постановлением Правительства Санкт-Петербурга от 28.04.2004 № 651, на основании историко-культурного исследования, выполненного ООО «Росскарта» (от 14.11.2022 рег. № 01-46-3453/22-0-0):

1. Утвердить:

1.1. Границы территории объекта культурного наследия регионального значения «Реальное училище», расположенного по адресу: Санкт-Петербург, г. Кронштадт, Посадская ул., 24, Андреевская ул., 7, согласно приложению № 1 к распоряжению.

1.2. Режим использования территории объекта культурного наследия регионального значения «Реальное училище», расположенного по адресу: Санкт-Петербург, г. Кронштадт, Посадская ул., 24, Андреевская ул., 7, согласно приложению № 2 к распоряжению.

2. План границ территории объекта культурного наследия регионального значения «Реальное училище», утвержденный КГИОП 20.02.2004, признать утратившим силу.

3. Начальнику отдела государственного реестра объектов культурного наследия обеспечить:

3.1. Направление в Управление Федеральной службы государственной регистрации, кадастра и картографии по Санкт-Петербургу, Комитет по градостроительству и архитектуре копий распоряжений в срок, не превышающий пяти рабочих дней со дня издания распоряжения.

3.2. Уведомление лиц, являющихся собственниками или иными законными владельцами объекта, указанного в пункте 1 распоряжения, в срок, не превышающий трех рабочих дней со дня издания распоряжения.

3.3. Размещение настоящего распоряжения в электронной форме в локальной компьютерной сети КГИОП и его официальное опубликование.

3.4. Внесение соответствующих изменений в «Геоинформационную базу данных по объектам культурного наследия, границам и режимам зон охраны на территории Санкт-Петербурга».

4. Контроль за выполнением распоряжения возложить на начальника Управления государственного реестра объектов культурного наследия.

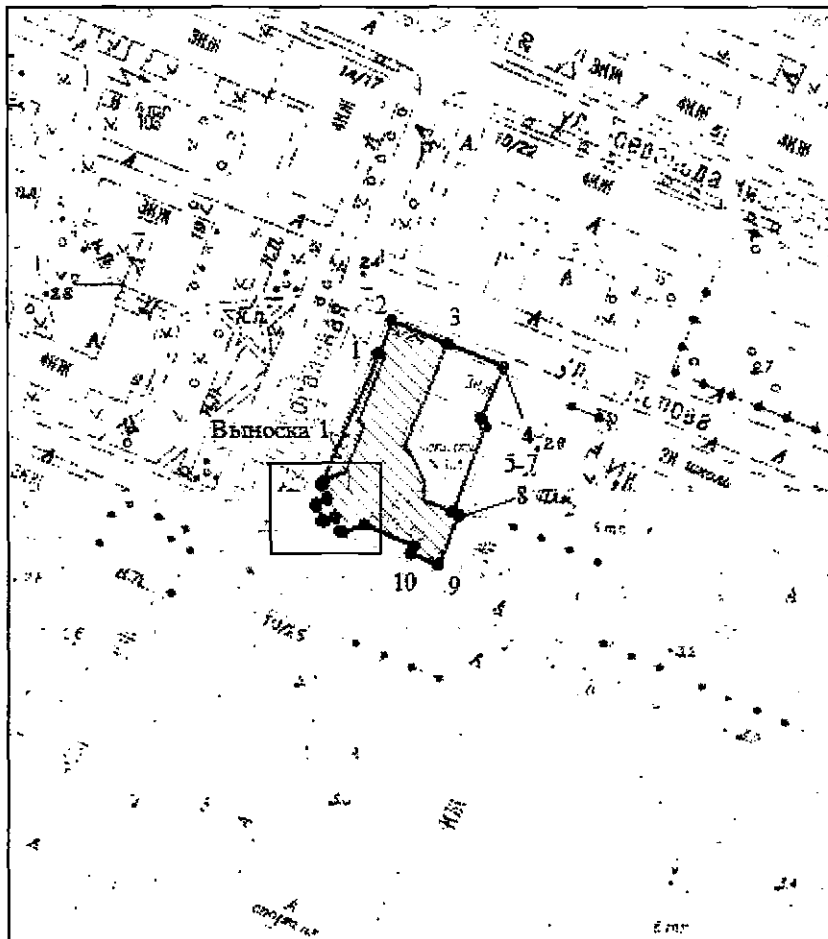
Председатель КГИОП

A handwritten signature in black ink, consisting of a large, stylized loop followed by several smaller, overlapping strokes, ending in a long horizontal line extending to the right.

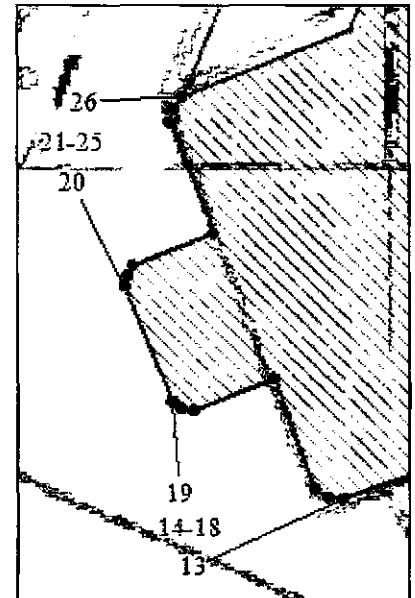
С.В. Макаров

Границы территории объекта культурного наследия регионального значения
«Реальное училище» (далее – объект культурного наследия), расположенного по адресу:
Санкт-Петербург, г. Кронштадт, Посадская ул., 24, Андреевская ул., 7

1. Схема границ территории объекта культурного наследия:




Выноска 1



Масштаб 1:2000

Условные обозначения:

- граница объекта культурного наследия
- 1 характерная точка границы объекта культурного наследия
-  территория, занимаемая объектом культурного наследия регионального значения

**Перечень координат характерных точек границ территории
объекта культурного наследия:**

Сведения о местоположении границ объекта					
1. Система координат <u>СК-1964</u>					
2. Сведения о характерных точках границ объекта					
Обозначение характерных точек границ	Координаты, м		Метод определения координат характерной точки	Средняя квадратическая погрешность положения характерной точки (M _r), м	Описание обозначения точки на местности (при наличии)
	X	Y			
1	2	3	4	5	6
1	101036.41	82807.84	Метод спутниковых геодезических измерений (определений)	0.10	–
2	101045.33	82811.57	Метод спутниковых геодезических измерений (определений)	0.10	–
3	101039.06	82826.40	Метод спутниковых геодезических измерений (определений)	0.10	–
4	101032.89	82841.00	Метод спутниковых геодезических измерений (определений)	0.10	–
5	101019.01	82835.12	Метод спутниковых геодезических измерений (определений)	0.10	–
6	101016.82	82836.09	Метод спутниковых геодезических измерений (определений)	0.10	–
7	100994.07	82827.34	Метод спутниковых геодезических измерений (определений)	0.10	–
8	100993.26	82829.20	Метод спутниковых геодезических измерений (определений)	0.10	–
9	100980.33	82823.62	Метод спутниковых геодезических измерений (определений)	0.10	–
10	100983.44	82816.36	Метод спутниковых геодезических измерений (определений)	0.10	–
11	100985.40	82817.20	Метод спутниковых геодезических измерений (определений)	0.10	–
12	100990.86	82804.32	Метод спутниковых геодезических измерений (определений)	0.10	–
13	100988.88	82798.56	Метод спутниковых геодезических измерений (определений)	0.10	–
14	100988.96	82798.09	Метод спутниковых геодезических измерений (определений)	0.10	–
15	100989.23	82797.68	Метод спутниковых геодезических измерений (определений)	0.10	–
16	100992.86	82796.32	Метод спутниковых геодезических измерений (определений)	0.10	–
17	100991.81	82793.66	Метод спутниковых геодезических измерений (определений)	0.10	–
18	100991.89	82793.26	Метод спутниковых геодезических измерений (определений)	0.10	–
19	100992.10	82792.98	Метод спутниковых геодезических измерений (определений)	0.10	–
20	100995.99	82791.41	Метод спутниковых геодезических измерений (определений)	0.10	–
21	100996.33	82791.50	Метод спутниковых геодезических измерений (определений)	0.10	–
22	100996.66	82791.67	Метод спутниковых геодезических измерений (определений)	0.10	–
23	100997.71	82794.33	Метод спутниковых геодезических измерений (определений)	0.10	–
24	101001.36	82792.89	Метод спутниковых геодезических измерений (определений)	0.10	–
25	101001.82	82793.02	Метод спутниковых геодезических измерений (определений)	0.10	–
26	101002.20	82793.28	Метод спутниковых геодезических измерений (определений)	0.10	–
1	101036.41	82807.84	Метод спутниковых геодезических измерений (определений)	0.10	–

Режим использования территории объекта культурного наследия регионального значения
«Реальное училище», расположенного по адресу: Санкт-Петербург, г. Кронштадт,
Посадская ул., 24, Андреевская ул., 7

1. На территории объекта культурного наследия запрещаются: строительство объектов капитального строительства и увеличение объемно-пространственных характеристик существующих на территории объекта культурного наследия объектов капитального строительства; проведение земляных, строительных, мелиоративных и иных работ, за исключением работ по сохранению объекта культурного наследия или его отдельных элементов, сохранению историко-градостроительной или природной среды объекта культурного наследия.

2. На территории объекта культурного наследия разрешается ведение хозяйственной деятельности, не противоречащей требованиям обеспечения сохранности объекта культурного наследия и позволяющей обеспечить функционирование объекта культурного наследия в современных условиях.

3. Требования к осуществлению деятельности в границах территории объекта культурного наследия и требования к содержанию использования территории объекта культурного наследия устанавливаются законодательством Российской Федерации и Санкт-Петербурга об объектах культурного наследия.