



ПРАВИТЕЛЬСТВО САНКТ-ПЕТЕРБУРГА  
КОМИТЕТ ПО ГОСУДАРСТВЕННОМУ КОНТРОЛЮ, ИСПОЛЬЗОВАНИЮ  
И ОХРАНЕ ПАМЯТНИКОВ ИСТОРИИ И КУЛЬТУРЫ  
РАСПОРЯЖЕНИЕ

окуд

28.06.2023

№ 486-рп

**Об утверждении границ и режима использования территории  
объекта культурного наследия регионального значения  
«Пожарное депо»**

В соответствии со статьей 3.1, подпунктом 10 пункта 2 статьи 33 Федерального закона от 25.06.2002 № 73-ФЗ «Об объектах культурного наследия (памятниках истории и культуры) народов Российской Федерации» и пунктом 3.12 Положения о Комитете по государственному контролю, использованию и охране памятников истории и культуры, утвержденного постановлением Правительства Санкт-Петербурга от 28.04.2004 № 651, на основании историко-культурного исследования, выполненного ООО «Росскарта» (от 15.11.2022 рег. № 01-46-3466/22-0-0):

1. Утвердить:

1.1. Границы территории объекта культурного наследия регионального значения «Пожарное депо», расположенного по адресу: Санкт-Петербург, Свердловская наб., 20, согласно приложению № 1 к распоряжению.

1.2. Режим использования территории объекта культурного наследия регионального значения «Пожарное депо», расположенного по адресу: Санкт-Петербург, Свердловская наб., 20, согласно приложению № 2 к распоряжению.

2. План границ территории объекта культурного наследия регионального значения «Пожарное депо», утвержденный КГИОП 07.10.2005, признать утратившим силу.

3. Начальнику отдела государственного реестра объектов культурного наследия обеспечить:

3.1. Направление в Управление Федеральной службы государственной регистрации, кадастра и картографии по Санкт-Петербургу, Комитет по градостроительству и архитектуре копий распоряжений в срок, не превышающий пяти рабочих дней со дня издания распоряжения.


3.2. Уведомление лиц, являющихся собственниками или иными законными владельцами объекта, указанного в пункте 1 распоряжения, в срок, не превышающий трех рабочих дней со дня издания распоряжения.

3.3. Размещение настоящего распоряжения в электронной форме в локальной компьютерной сети КГИОП и его официальное опубликование.

3.4. Внесение соответствующих изменений в «Геоинформационную базу данных по объектам культурного наследия, границам и режимам зон охраны на территории Санкт-Петербурга».

4. Контроль за выполнением распоряжения возложить на начальника Управления государственного реестра объектов культурного наследия.

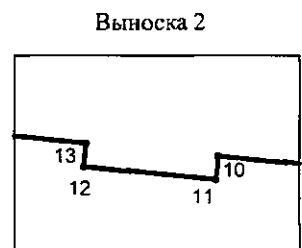
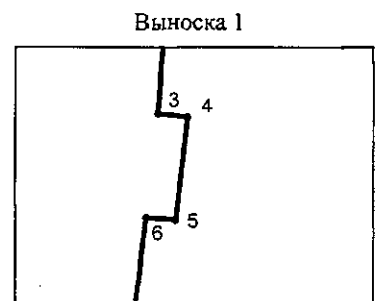
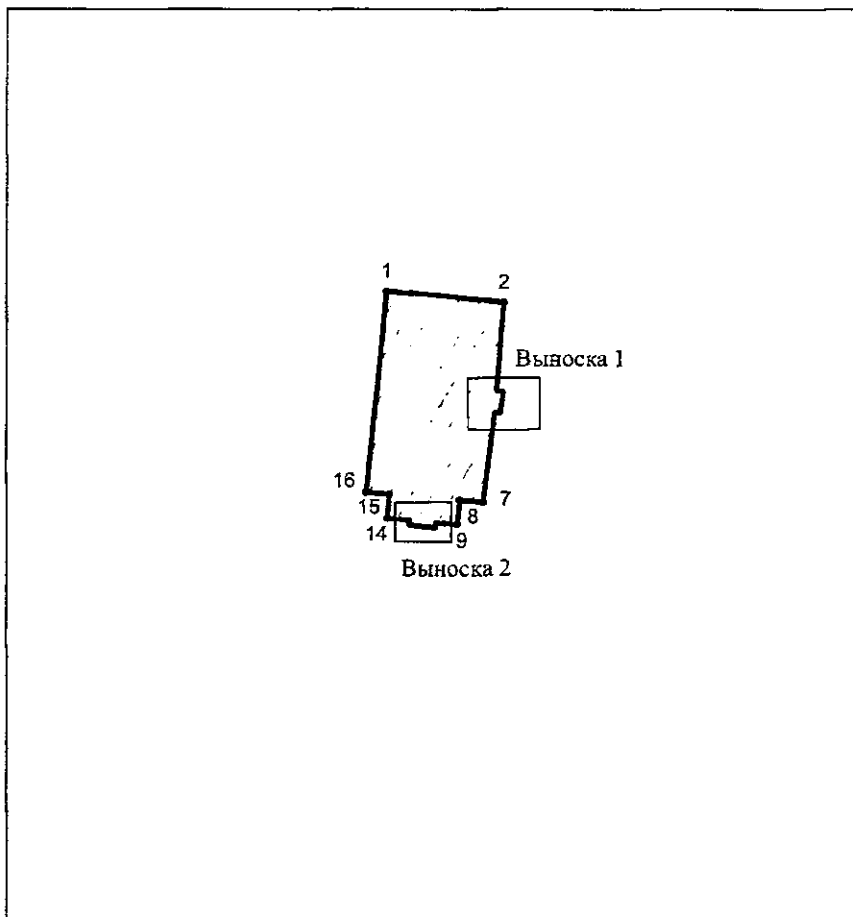
**Председатель КГИОП**

A handwritten signature in black ink, consisting of a large, stylized initial 'С' followed by several loops and a long horizontal stroke.

**С.В. Макаров**


Границы территории объекта культурного наследия регионального значения  
«Пожарное депо» (далее – объект культурного наследия), расположенного по адресу:  
Санкт-Петербург, Свердловская наб., 20

1. Схема границ территории объекта культурного наследия:



Масштаб 1:1000

Условные обозначения:

- граница объекта культурного наследия
- 1 характерная точка границы объекта культурного наследия
-  территория, занимаемая объектом культурного наследия регионального значения

Перечень координат характерных точек границ территории  
объекта культурного наследия:

Сведения о местоположении границ объекта					
1. Система координат СК-1964					
2. Сведения о характерных точках границ объекта					
Обозначение характерных точек границ	Координаты, м		Метод определения координат характерной точки	Средняя квадратическая погрешность положения характерной точки (M <sub>t</sub> ), м	Описание обозначения точки на местности (при наличии)
	X	Y			
1	2	3	4	5	6
1	97035.81	117636.71	Метод спутниковых геодезических измерений (определений)	0.10	–
2	97034.29	117652.44	Метод спутниковых геодезических измерений (определений)	0.10	–
3	97022.25	117651.49	Метод спутниковых геодезических измерений (определений)	0.10	–
4	97022.16	117652.28	Метод спутниковых геодезических измерений (определений)	0.10	–
5	97019.35	117651.98	Метод спутниковых геодезических измерений (определений)	0.10	–
6	97019.44	117651.19	Геодезический метод	0.10	–
7	97007.36	117649.68	Геодезический метод	0.10	–
8	97007.59	117646.53	Геодезический метод	0.10	–
9	97004.38	117646.23	Метод спутниковых геодезических измерений (определений)	0.10	–
10	97004.67	117643.28	Геодезический метод	0.10	–
11	97004.03	117643.22	Метод спутниковых геодезических измерений (определений)	0.10	–
12	97004.38	117639.69	Метод спутниковых геодезических измерений (определений)	0.10	–
13	97005.02	117639.75	Геодезический метод	0.10	–
14	97005.31	117636.78	Метод спутниковых геодезических измерений (определений)	0.10	–
15	97008.47	117637.08	Геодезический метод	0.10	–
16	97008.76	117633.99	Метод спутниковых геодезических измерений (определений)	0.10	–
1	97035.81	117636.71	Метод спутниковых геодезических измерений (определений)	0.10	–

Режим использования территории объекта культурного наследия регионального значения  
«Пожарное депо», расположенного по адресу: Санкт-Петербург, Свердловская наб., 20

1. На территории объекта культурного наследия запрещаются: строительство объектов капитального строительства и увеличение объемно-пространственных характеристик существующих на территории объекта культурного наследия объектов капитального строительства; проведение земляных, строительных, мелиоративных и иных работ, за исключением работ по сохранению объекта культурного наследия или его отдельных элементов, сохранению историко-градостроительной или природной среды объекта культурного наследия.

2. На территории объекта культурного наследия разрешается ведение хозяйственной деятельности, не противоречащей требованиям обеспечения сохранности объекта культурного наследия и позволяющей обеспечить функционирование объекта культурного наследия в современных условиях.

3. Требования к осуществлению деятельности в границах территории объекта культурного наследия и требования к содержанию использования территории объекта культурного наследия устанавливаются законодательством Российской Федерации и Санкт-Петербурга об объектах культурного наследия.