



ПРАВИТЕЛЬСТВО САНКТ-ПЕТЕРБУРГА
КОМИТЕТ ПО ГОСУДАРСТВЕННОМУ КОНТРОЛЮ, ИСПОЛЬЗОВАНИЮ
И ОХРАНЕ ПАМЯТНИКОВ ИСТОРИИ И КУЛЬТУРЫ
РАСПОРЯЖЕНИЕ

окуд

27.06.2023

№ 483-рп

**Об утверждении границ и режима использования территории
объекта культурного наследия регионального значения
«Монастырская больница в Конюшенном дворе
Александро-Невской лавры»**

В соответствии со статьей 3.1, подпунктом 10 пункта 2 статьи 33 Федерального закона от 25.06.2002 № 73-ФЗ «Об объектах культурного наследия (памятниках истории и культуры) народов Российской Федерации» и пунктом 3.12 Положения о Комитете по государственному контролю, использованию и охране памятников истории и культуры, утвержденного постановлением Правительства Санкт-Петербурга от 28.04.2004 № 651, на основании историко-культурного исследования, выполненного ООО «Росскарта» (от 14.11.2022 рег. № 01-46-3453/22-0-0):

1. Утвердить:

1.1. Границы территории объекта культурного наследия регионального значения «Монастырская больница в Конюшенном дворе Александро-Невской лавры», расположенного по адресу: г. Санкт-Петербург, Тележная улица, дом 37, литера Ф, согласно приложению № 1 к распоряжению.

1.2. Режим использования территории объекта культурного наследия регионального значения «Монастырская больница в Конюшенном дворе Александро-Невской лавры», расположенного по адресу: г. Санкт-Петербург, Тележная улица, дом 37, литера Ф, согласно приложению № 2 к распоряжению.

2. Начальнику отдела государственного реестра объектов культурного наследия обеспечить:

2.1. Направление в Управление Федеральной службы государственной регистрации, кадастра и картографии по Санкт-Петербургу, Комитет по градостроительству и архитектуре копий распоряжений в срок, не превышающий пяти рабочих дней со дня издания распоряжения.


2.2. Уведомление лиц, являющихся собственниками или иными законными владельцами объекта, указанного в пункте 1 распоряжения, в срок, не превышающий трех рабочих дней со дня издания распоряжения.

2.3. Размещение настоящего распоряжения в электронной форме в локальной компьютерной сети КГИОП и его официальное опубликование.

2.4. Внесение соответствующих изменений в «Геоинформационную базу данных по объектам культурного наследия, границам и режимам зон охраны на территории Санкт-Петербурга».

3. Контроль за выполнением распоряжения возложить на начальника Управления государственного реестра объектов культурного наследия.

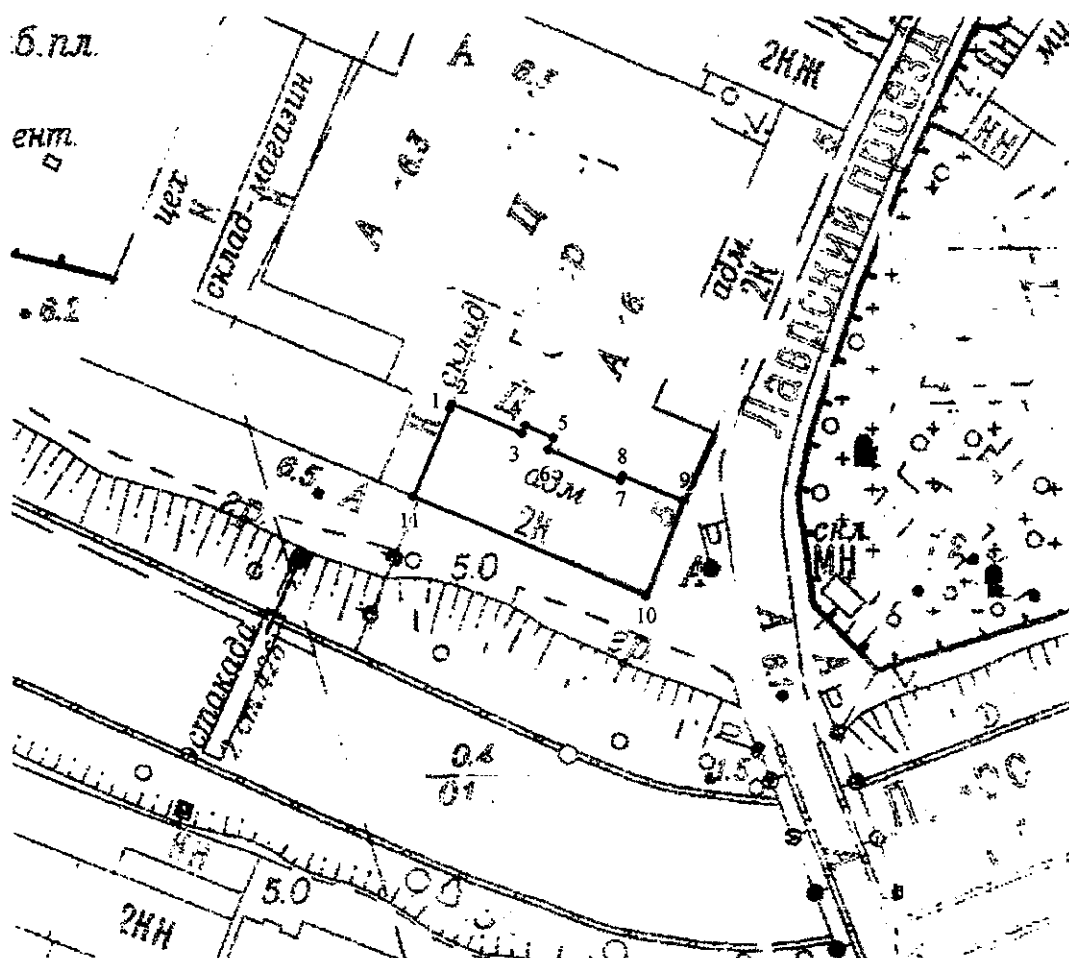
Председатель КГИОП

A handwritten signature in black ink, consisting of a large, stylized initial 'S' followed by several loops and a long horizontal stroke extending to the right.

С.В. Макаров


Границы территории объекта культурного наследия регионального значения
«Монастырская больница в Конюшенном дворе Александро-Невской лавры»
(далее – объект культурного наследия), расположенного по адресу: г. Санкт-Петербург,
Тележная улица, дом 37, литера Ф

1. Схема границ территории объекта культурного наследия:



Масштаб 1:1000

Условные обозначения:

- граница объекта культурного наследия
- 1 характерная точка границы объекта культурного наследия
-  территория, занимаемая объектом культурного наследия регионального значения

Перечень координат характерных точек границ территории
объекта культурного наследия:

Сведения о местоположении границ объекта					
1. Система координат <u>СК-1964</u>					
2. Сведения о характерных точках границ объекта					
Обозначение характерных точек границ	Координаты, м		Метод определения координат характерной точки	Средняя квадратическая погрешность положения характерной точки (M_t), м	Описание обозначения точки на местности (при наличии)
	X	Y			
1	2	3	4	5	6
1	92778.58	117528.09	Метод спутниковых геодезических измерений (определений)	0.10	–
2	92779.20	117528.34	Метод спутниковых геодезических измерений (определений)	0.10	–
3	92775.25	117537.60	Метод спутниковых геодезических измерений (определений)	0.10	–
4	92776.32	117538.05	Метод спутниковых геодезических измерений (определений)	0.10	–
5	92774.73	117541.78	Метод спутниковых геодезических измерений (определений)	0.10	–
6	92773.14	117541.11	Метод спутниковых геодезических измерений (определений)	0.10	–
7	92769.05	117550.72	Метод спутниковых геодезических измерений (определений)	0.10	–
8	92769.69	117550.99	Метод спутниковых геодезических измерений (определений)	0.10	–
9	92766.31	117558.97	Метод спутниковых геодезических измерений (определений)	0.10	–
10	92753.95	117554.01	Метод спутниковых геодезических измерений (определений)	0.10	–
11	92766.94	117523.18	Метод спутниковых геодезических измерений (определений)	0.10	–
1	92778.58	117528.09	Метод спутниковых геодезических измерений (определений)	0.10	–

Режим использования территории объекта культурного наследия регионального значения «Монастырская больница в Конюшенном дворе Александро-Невской лавры», расположенного по адресу: г. Санкт-Петербург, Тележная улица, дом 37, литера Ф

1. На территории объекта культурного наследия запрещаются: строительство объектов капитального строительства и увеличение объемно-пространственных характеристик существующих на территории объекта культурного наследия объектов капитального строительства; проведение земляных, строительных, мелиоративных и иных работ, за исключением работ по сохранению объекта культурного наследия или его отдельных элементов, сохранению историко-градостроительной или природной среды объекта культурного наследия.

2. На территории объекта культурного наследия разрешается ведение хозяйственной деятельности, не противоречащей требованиям обеспечения сохранности объекта культурного наследия и позволяющей обеспечить функционирование объекта культурного наследия в современных условиях.

3. Требования к осуществлению деятельности в границах территории объекта культурного наследия и требования к содержанию использования территории объекта культурного наследия устанавливаются законодательством Российской Федерации и Санкт-Петербурга об объектах культурного наследия.