



ПРАВИТЕЛЬСТВО САНКТ-ПЕТЕРБУРГА
КОМИТЕТ ПО ГОСУДАРСТВЕННОМУ КОНТРОЛЮ, ИСПОЛЬЗОВАНИЮ
И ОХРАНЕ ПАМЯТНИКОВ ИСТОРИИ И КУЛЬТУРЫ
РАСПОРЯЖЕНИЕ

окуд

24.06.2023

№ 480-рп

**Об утверждении границ и режима использования территории
объекта культурного наследия регионального значения
«Дом, где находилась Смоленская (Корниловская)
вечерне-воскресная школа для рабочих Невской заставы»**

В соответствии со статьей 3.1, подпунктом 10 пункта 2 статьи 33 Федерального закона от 25.06.2002 № 73-ФЗ «Об объектах культурного наследия (памятниках истории и культуры) народов Российской Федерации» и пунктом 3.12 Положения о Комитете по государственному контролю, использованию и охране памятников истории и культуры, утвержденного постановлением Правительства Санкт-Петербурга от 28.04.2004 № 651, на основании историко-культурного исследования, выполненного ООО «Росскарта» (от 27.10.2022 рег. № 01-43-28378/22-0-0):

1. Утвердить:

1.1. Границы территории объекта культурного наследия регионального значения «Дом, где находилась Смоленская (Корниловская) вечерне-воскресная школа для рабочих Невской заставы», расположенного по адресу: Санкт-Петербург, Обуховской Обороны пр., 107, 107-б, Ткачей ул., 2, согласно приложению № 1 к распоряжению.

1.2. Режим использования территории объекта культурного наследия регионального значения «Дом, где находилась Смоленская (Корниловская) вечерне-воскресная школа для рабочих Невской заставы», расположенного по адресу: Санкт-Петербург, Обуховской Обороны пр., 107, 107-б, Ткачей ул., 2, согласно приложению № 2 к распоряжению.

2. План границ территории объекта культурного наследия регионального значения «Дом, где находилась Смоленская (Корниловская) вечерне-воскресная школа для рабочих Невской заставы», утвержденный КГИОП 05.09.2005, признать утратившим силу.

3. Начальнику отдела государственного реестра объектов культурного наследия обеспечить:

3.1. Направление в Управление Федеральной службы государственной регистрации, кадастра и картографии по Санкт-Петербургу, Комитет по градостроительству и архитектуре копий распоряжений в срок, не превышающий пяти рабочих дней со дня издания распоряжения.

3.2. Уведомление лиц, являющихся собственниками или иными законными владельцами объекта, указанного в пункте 1 распоряжения, в срок, не превышающий трех рабочих дней со дня издания распоряжения.

3.3. Размещение настоящего распоряжения в электронной форме в локальной компьютерной сети КГИОП и его официальное опубликование.

3.4. Внесение соответствующих изменений в «Геоинформационную базу данных по объектам культурного наследия, границам и режимам зон охраны на территории Санкт-Петербурга».

4. Контроль за выполнением распоряжения возложить на начальника Управления государственного реестра объектов культурного наследия.

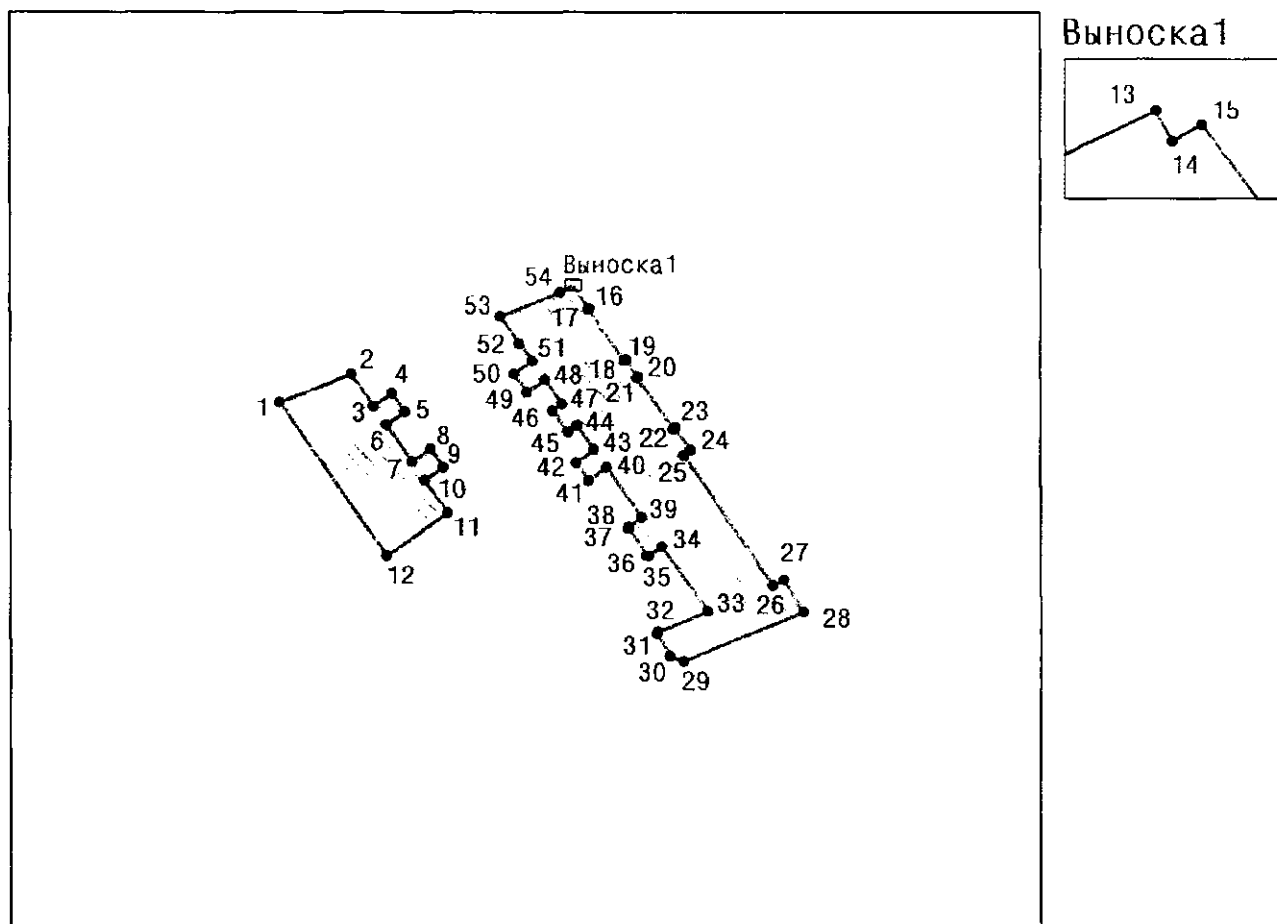
Председатель КГИОП



С.В. Макаров




Границы территории объекта культурного наследия регионального значения
«Дом, где находилась Смоленская (Корниловская) вечерне-воскресная школа для рабочих Невской
заставы» (далее – объект культурного наследия), расположенного по адресу: Санкт-Петербург,
Обуховской Обороны пр., 107, 107-б, Ткачей ул., 2

1. Схема границ территории объекта культурного наследия:



Масштаб 1:2000

Условные обозначения:

-  граница объекта культурного наследия
-  1 характеристическая точка границы объекта культурного наследия
-  территория, занимаемая объектом культурного наследия регионального значения

2. Перечень координат характерных точек границ территории
объекта культурного наследия:

Сведения о местоположении границ объекта					
1. Система координат		СК-1964			
2. Сведения о характерных точках границ объекта					
Обозначение характерных точек границ	Координаты, м		Метод определения координат характерной точки	Средняя квадратическая погрешность положения	Описание обозначения точки на местности (при наличии)
	X	Y			
1	2	3	4	5	6
1	89701.77	120456.37	Метод спутниковых геодезических измерений	0.10	—
2	89707.11	120470.09	Метод спутниковых геодезических измерений	0.10	—
3	89700.98	120474.39	Метод спутниковых геодезических измерений	0.10	—
4	89703.48	120477.94	Метод спутниковых геодезических измерений	0.10	—
5	89699.95	120480.42	Метод спутниковых геодезических измерений	0.10	—
6	89697.50	120476.86	Метод спутниковых геодезических измерений	0.10	—
7	89690.42	120481.78	Метод спутниковых геодезических измерений	0.10	—
8	89692.92	120485.31	Метод спутниковых геодезических измерений	0.10	—
9	89689.43	120487.76	Метод спутниковых геодезических измерений	0.10	—
10	89686.93	120484.22	Метод спутниковых геодезических измерений	0.10	—
11	89680.81	120488.54	Метод спутниковых геодезических измерений	0.10	—
12	89672.52	120476.85	Метод спутниковых геодезических измерений	0.10	—
1	89701.77	120456.37	Метод спутниковых геодезических измерений	0.10	—
13	89723.86	120512.58	Метод спутниковых геодезических измерений	0.10	—
14	89723.67	120512.68	Метод спутниковых геодезических измерений	0.10	—
15	89723.77	120512.86	Метод спутниковых геодезических измерений	0.10	—
16	89719.61	120515.90	Метод спутниковых геодезических измерений	0.10	—
17	89719.42	120515.68	Метод спутниковых геодезических измерений	0.10	—
18	89709.65	120522.61	Метод спутниковых геодезических измерений	0.10	—
19	89709.78	120522.83	Метод спутниковых геодезических измерений	0.10	—

20	89706.57	120525.26	Метод спутниковых геодезических измерений	0.10	—
21	89706.37	120525.06	Метод спутниковых геодезических измерений	0.10	—
22	89696.68	120532.05	Метод спутниковых геодезических измерений	0.10	—
23	89696.85	120532.33	Метод спутниковых геодезических измерений	0.10	—
24	89692.67	120535.41	Метод спутниковых геодезических измерений	0.10	—
25	89691.70	120534.07	Метод спутниковых геодезических измерений	0.10	—
26	89666.75	120551.13	Метод спутниковых геодезических измерений	0.10	—
27	89667.72	120553.24	Метод спутниковых геодезических измерений	0.10	—
28	89661.48	120557.06	Метод спутниковых геодезических измерений	0.10	—
29	89651.99	120534.00	Метод спутниковых геодезических измерений	0.10	—
30	89652.97	120531.35	Метод спутниковых геодезических измерений	0.10	—
31	89657.43	120528.87	Метод спутниковых геодезических измерений	0.10	—
32	89657.67	120528.97	Метод спутниковых геодезических измерений	0.10	—
33	89661.60	120538.56	Метод спутниковых геодезических измерений	0.10	—
34	89674.22	120529.78	Метод спутниковых геодезических измерений	0.10	—
35	89672.51	120527.30	Метод спутниковых геодезических измерений	0.10	—
36	89672.56	120526.97	Метод спутниковых геодезических измерений	0.10	—
37	89677.86	120523.35	Метод спутниковых геодезических измерений	0.10	—
38	89678.17	120523.41	Метод спутниковых геодезических измерений	0.10	—
39	89679.86	120525.87	Метод спутниковых геодезических измерений	0.10	—

40	89689.42	120519.13	Метод спутниковых геодезических измерений	0.10	—
41	89686.91	120515.70	Метод спутниковых геодезических измерений	0.10	—
42	89690.34	120513.27	Метод спутниковых геодезических измерений	0.10	—
43	89692.79	120516.66	Метод спутниковых геодезических измерений	0.10	—
44	89697.40	120513.48	Метод спутниковых геодезических измерений	0.10	—
45	89696.13	120511.71	Метод спутниковых геодезических измерений	0.10	—
46	89700.22	120508.79	Метод спутниковых геодезических измерений	0.10	—
47	89701.48	120510.57	Метод спутниковых геодезических измерений	0.10	—
48	89706.09	120507.31	Метод спутниковых геодезических измерений	0.10	—
49	89703.61	120503.82	Метод спутниковых геодезических измерений	0.10	—
50	89707.13	120501.34	Метод спутниковых геодезических измерений	0.10	—
51	89709.62	120504.80	Метод спутниковых геодезических измерений	0.10	—
52	89712.99	120502.40	Метод спутниковых геодезических измерений	0.10	—
53	89718.10	120498.75	Метод спутниковых геодезических измерений	0.10	—
54	89722.67	120510.25	Метод спутниковых геодезических измерений	0.10	—
13	89723.86	120512.58	Метод спутниковых геодезических измерений	0.10	—

Режим использования территории объекта культурного наследия регионального значения «Дом, где находилась Смоленская (Корниловская) вечерне-воскресная школа для рабочих Невской заставы», расположенного по адресу: Санкт-Петербург, Обуховской Обороны пр., 107, 107-б, Ткачей ул., 2

1. На территории объекта культурного наследия запрещаются: строительство объектов капитального строительства и увеличение объемно-пространственных характеристик существующих на территории объекта культурного наследия объектов капитального строительства; проведение земляных, строительных, мелиоративных и иных работ, за исключением работ по сохранению объекта культурного наследия или его отдельных элементов, сохранению историко-градостроительной или природной среды объекта культурного наследия.

2. На территории объекта культурного наследия разрешается ведение хозяйственной деятельности, не противоречащей требованиям обеспечения сохранности объекта культурного наследия и позволяющей обеспечить функционирование объекта культурного наследия в современных условиях.

3. Требования к осуществлению деятельности в границах территории объекта культурного наследия и требования к содержанию использования территории объекта культурного наследия устанавливаются законодательством Российской Федерации и Санкт-Петербурга об объектах культурного наследия.