



ПРАВИТЕЛЬСТВО САНКТ-ПЕТЕРБУРГА  
КОМИТЕТ ПО ГОСУДАРСТВЕННОМУ КОНТРОЛЮ, ИСПОЛЬЗОВАНИЮ  
И ОХРАНЕ ПАМЯТНИКОВ ИСТОРИИ И КУЛЬТУРЫ  
**РАСПОРЯЖЕНИЕ**

окуд

29.06.2023

№ 506-рп

**Об утверждении границ и режима использования территории  
объекта культурного наследия федерального значения  
«Библиотека Морская»**

В соответствии со статьей 3.1, подпунктом 10 пункта 2 статьи 33 Федерального закона от 25.06.2002 № 73-ФЗ «Об объектах культурного наследия (памятниках истории и культуры) народов Российской Федерации» и пунктом 3.12 Положения о Комитете по государственному контролю, использованию и охране памятников истории и культуры, утвержденного постановлением Правительства Санкт-Петербурга от 28.04.2004 № 651, на основании историко-культурного исследования, выполненного ООО «Росскарта» (от 13.10.2022 рег. № 01-43-26987/22-0-0):

1. Утвердить:

1.1. Границы территории объекта культурного наследия федерального значения «Библиотека Морская», расположенного по адресу: Санкт-Петербург, г. Кронштадт, Советская ул., 49, согласно приложению № 1 к распоряжению.

1.2. Режим использования территории объекта культурного наследия федерального значения «Библиотека Морская», расположенного по адресу: Санкт-Петербург, г. Кронштадт, Советская ул., 49, согласно приложению № 2 к распоряжению.

2. План границ территории объекта культурного наследия федерального значения «Библиотека Морская», утвержденный КГИОП 04.07.2005, признать утратившим силу.

3. Начальнику отдела государственного реестра объектов культурного наследия обеспечить:

3.1. Направление в Управление Федеральной службы государственной регистрации, кадастра и картографии по Санкт-Петербургу, Комитет по градостроительству и архитектуре копий распоряжений в срок, не превышающий пяти рабочих дней со дня издания распоряжения.

3.2. Уведомление лиц, являющихся собственниками или иными законными владельцами объекта, указанного в пункте 1 распоряжения, в срок, не превышающий трех рабочих дней со дня издания распоряжения.

3.3. Размещение настоящего распоряжения в электронной форме в локальной компьютерной сети КГИОП и его официальное опубликование.

3.4. Внесение соответствующих изменений в «Геоинформационную базу данных по объектам культурного наследия, границам и режимам зон охраны на территории Санкт-Петербурга».

4. Контроль за выполнением распоряжения возложить на начальника Управления государственного реестра объектов культурного наследия.

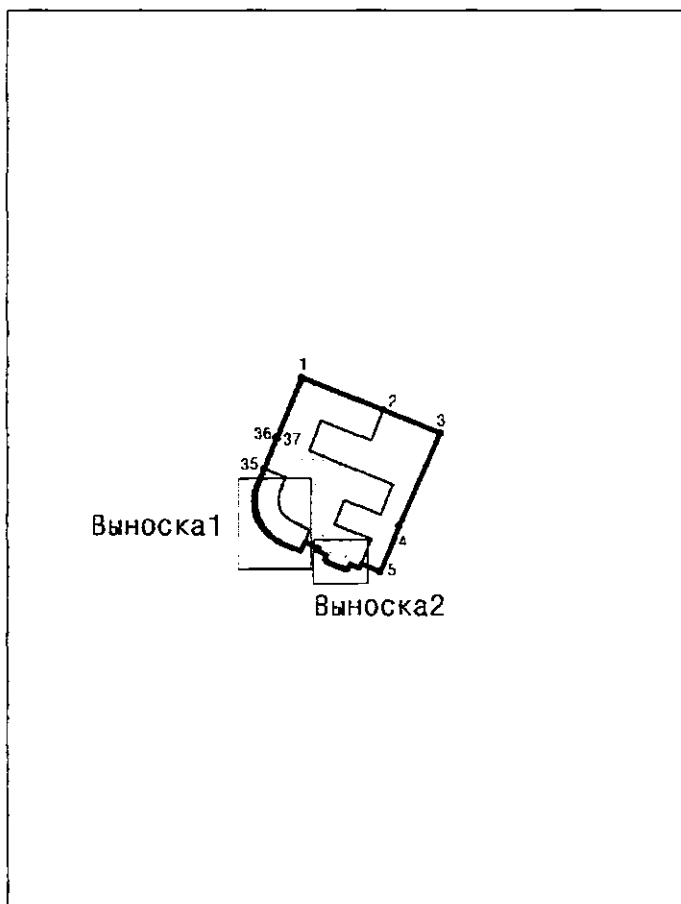
**Председатель КГИОП**

A large, stylized handwritten signature in black ink, consisting of a large loop on the left and several sweeping strokes on the right.

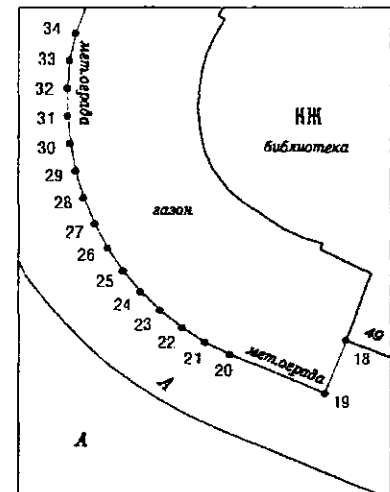
**С.В. Макаров**

Границы территории объекта культурного наследия федерального значения  
«Библиотека Морская» (далее – объект культурного наследия), расположенного по адресу:  
Санкт-Петербург, г. Кронштадт, Советская ул., 49

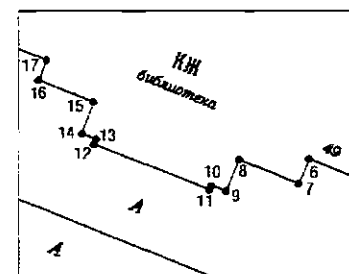
1. Схема границ территории объекта культурного наследия:



Выноска 1



Выноска 2



Масштаб 1:2000

Условные обозначения:

- граница объекта культурного наследия
- 1 характерная точка границы объекта культурного наследия
- ▭ территория, занимаемая объектом культурного наследия федерального значения

Состав объекта культурного наследия:

1. Библиотека;
2. Ограда.

2. Перечень координат характерных точек границ территории  
объекта культурного наследия:

Сведения о местоположении границ объекта					
1. Система координат		СК-1964			
2. Сведения о характерных точках границ объекта					
Обозначение характерных точек границ	Координаты, м		Метод определения координат характерной точки	Средняя квадратическая погрешность положения	Описание обозначения точки на местности (при наличии)
	X	Y			
1	2	3	4	5	6
1	100968.11	83089.55	Метод спутниковых геодезических измерений	0.10	L
2	100958.30	83113.74	Метод спутниковых геодезических измерений	0.10	—
3	100951.60	83130.25	Метод спутниковых геодезических измерений	0.10	—
4	100923.31	83118.17	Метод спутниковых геодезических измерений	0.10	—
5	100910.38	83112.66	Метод спутниковых геодезических измерений	0.10	—
6	100912.66	83107.05	Метод спутниковых геодезических измерений	0.10	—
7	100911.45	83106.56	Метод спутниковых геодезических измерений	0.10	—
8	100912.64	83103.68	Метод спутниковых геодезических измерений	0.10	—
9	100911.11	83103.07	Метод спутниковых геодезических измерений	0.10	L
10	100911.38	83102.35	Метод спутниковых геодезических измерений	0.10	—
11	100911.16	83102.28	Метод спутниковых геодезических измерений	0.10	L
12	100913.37	83096.70	Метод спутниковых геодезических измерений	0.10	—
13	100913.63	83096.81	Метод спутниковых геодезических измерений	0.10	—
14	100913.90	83096.12	Метод спутниковых геодезических измерений	0.10	—
15	100915.45	83096.70	Метод спутниковых геодезических измерений	0.10	—
16	100916.61	83093.94	Метод спутниковых геодезических измерений	0.10	—
17	100917.53	83094.33	Метод спутниковых геодезических измерений	0.10	—
18	100919.27	83089.99	Метод спутниковых геодезических измерений	0.10	—
19	100916.46	83088.92	Метод спутниковых геодезических измерений	0.10	L
20	100918.52	83084.03	Метод спутниковых геодезических измерений	0.10	—

21	100919.16	83082.77	Метод спутниковых геодезических измерений	0.10	—
22	100919.92	83081.59	Метод спутниковых геодезических измерений	0.10	—
23	100920.80	83080.48	Метод спутниковых геодезических измерений	0.10	—
24	100921.78	83079.47	Метод спутниковых геодезических измерений	0.10	—
25	100922.86	83078.57	Метод спутниковых геодезических измерений	0.10	—
26	100924.03	83077.77	Метод спутниковых геодезических измерений	0.10	—
27	100925.26	83077.10	Метод спутниковых геодезических измерений	0.10	—
28	100926.56	83076.55	Метод спутниковых геодезических измерений	0.10	—
29	100927.91	83076.13	Метод спутниковых геодезических измерений	0.10	—
30	100929.29	83075.84	Метод спутниковых геодезических измерений	0.10	—
31	100930.69	83075.70	Метод спутниковых геодезических измерений	0.10	—
32	100932.10	83075.70	Метод спутниковых геодезических измерений	0.10	—
33	100933.50	83075.83	Метод спутниковых геодезических измерений	0.10	—
34	100934.89	83076.11	Метод спутниковых геодезических измерений	0.10	—
35	100940.88	83078.39	Метод спутниковых геодезических измерений	0.10	—
36	100950.14	83082.13	Метод спутниковых геодезических измерений	0.10	—
37	100950.07	83082.29	Метод спутниковых геодезических измерений	0.10	—
1	100968.11	83089.55	Метод спутниковых геодезических измерений	0.10	—

Режим использования территории объекта культурного наследия федерального значения  
«Библиотека Морская», расположенного по адресу: Санкт-Петербург, г. Кронштадт,  
Советская ул., 49

1. На территории объекта культурного наследия запрещаются: строительство объектов капитального строительства и увеличение объемно-пространственных характеристик существующих на территории объекта культурного наследия объектов капитального строительства; проведение земляных, строительных, мелиоративных и иных работ, за исключением работ по сохранению объекта культурного наследия или его отдельных элементов, сохранению историко-градостроительной или природной среды объекта культурного наследия.

2. На территории объекта культурного наследия разрешается ведение хозяйственной деятельности, не противоречащей требованиям обеспечения сохранности объекта культурного наследия и позволяющей обеспечить функционирование объекта культурного наследия в современных условиях.

3. Требования к осуществлению деятельности в границах территории объекта культурного наследия и требования к содержанию использования территории объекта культурного наследия устанавливаются законодательством Российской Федерации и Санкт-Петербурга об объектах культурного наследия.