



ПРАВИТЕЛЬСТВО САНКТ-ПЕТЕРБУРГА
КОМИТЕТ ПО ГОСУДАРСТВЕННОМУ КОНТРОЛЮ, ИСПОЛЬЗОВАНИЮ
И ОХРАНЕ ПАМЯТНИКОВ ИСТОРИИ И КУЛЬТУРЫ
РАСПОРЯЖЕНИЕ

окуд

29.06.2023

№ 494-рп

**Об утверждении границ и режима использования территории
объекта культурного наследия федерального значения
«Демидовский дом призрения трудящихся»**

В соответствии со статьей 3.1, подпунктом 10 пункта 2 статьи 33 Федерального закона от 25.06.2002 № 73-ФЗ «Об объектах культурного наследия (памятниках истории и культуры) народов Российской Федерации» и пунктом 3.12 Положения о Комитете по государственному контролю, использованию и охране памятников истории и культуры, утвержденного постановлением Правительства Санкт-Петербурга от 28.04.2004 № 651, на основании историко-культурного исследования, выполненного ООО «Росскарта» (от 20.10.2022 рег. № 01-43-27688/22-0-0):

1. Утвердить:

1.1. Границы территории объекта культурного наследия федерального значения «Демидовский дом призрения трудящихся», расположенного по адресу: г. Санкт-Петербург, набережная реки Мойки, дом 108, литера А, согласно приложению № 1 к распоряжению.

1.2. Режим использования территории объекта культурного наследия федерального значения «Демидовский дом призрения трудящихся», расположенного по адресу: г. Санкт-Петербург, набережная реки Мойки, дом 108, литера А, согласно приложению № 2 к распоряжению.

2. План границ территории объекта культурного наследия федерального значения «Демидовский дом призрения трудящихся», утвержденный КГИОП 07.02.2005, признать утратившим силу.

3. Начальнику отдела государственного реестра объектов культурного наследия обеспечить:

3.1. Направление в Управление Федеральной службы государственной регистрации, кадастра и картографии по Санкт-Петербургу, Комитет по градостроительству и архитектуре копий распоряжений в срок, не превышающий пяти рабочих дней со дня издания распоряжения.

3.2. Уведомление лиц, являющихся собственниками или иными законными владельцами объекта, указанного в пункте 1 распоряжения, в срок, не превышающий трех рабочих дней со дня издания распоряжения.

3.3. Размещение настоящего распоряжения в электронной форме в локальной компьютерной сети КГИОП и его официальное опубликование.

3.4. Внесение соответствующих изменений в «Геоинформационную базу данных по объектам культурного наследия, границам и режимам зон охраны на территории Санкт-Петербурга».

4. Контроль за выполнением распоряжения возложить на начальника Управления государственного реестра объектов культурного наследия.

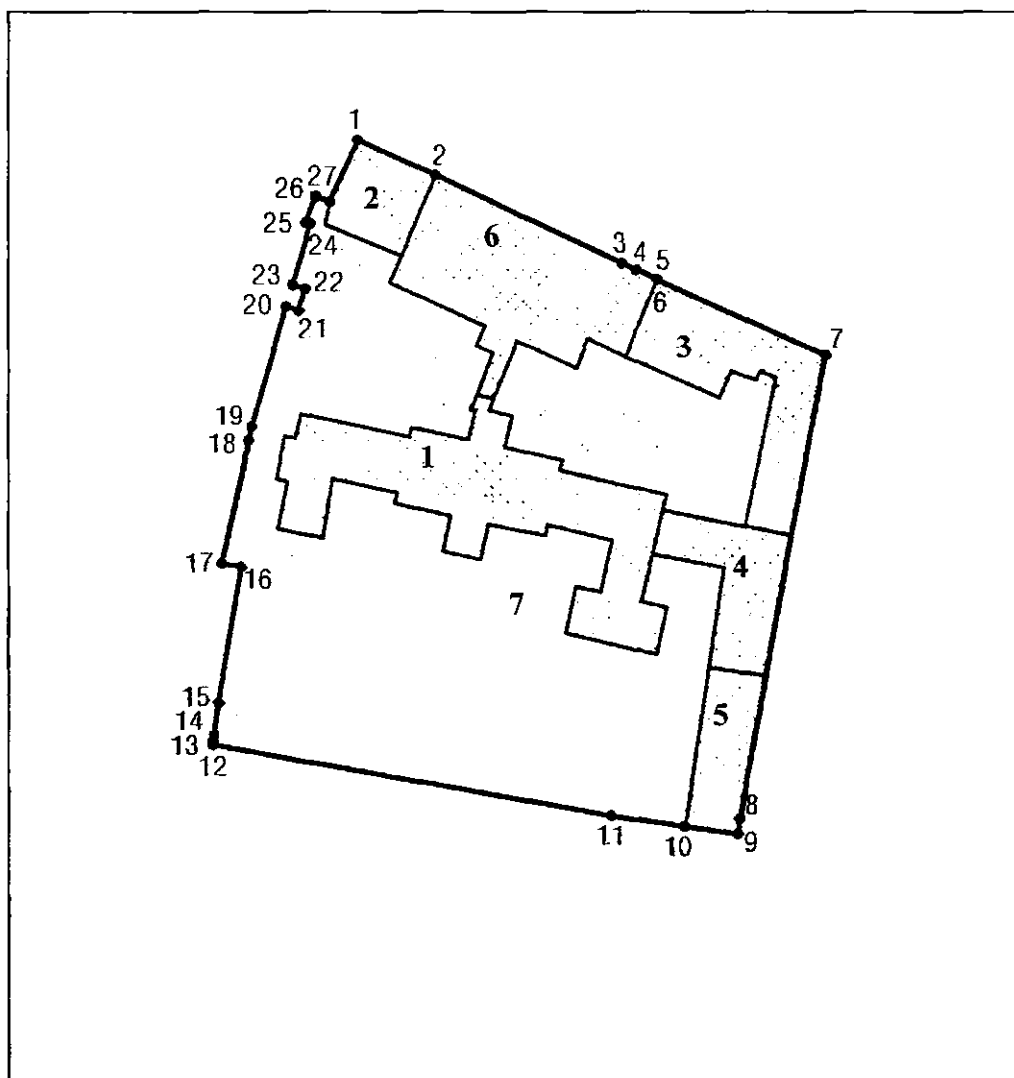
Председатель КГИОП

A large, stylized handwritten signature in black ink, consisting of a large loop on the left and several sweeping strokes on the right.

С.В. Макаров





Границы территории объекта культурного наследия федерального значения
«Демидовский дом призрения трудящихся» (далее – объект культурного наследия),
расположенного по адресу: г. Санкт-Петербург, набережная реки Мойки, дом 108, литера А

1. Схема границ территории объекта культурного наследия:



Масштаб 1:2000

Условные обозначения:

-  граница территории объекта культурного наследия
-  характеристическая точка границы территории объекта культурного наследия
-  территория, занимаемая объектом культурного наследия федерального значения
-  парки, сады, скверы, аллеи, бульвары, палисадники

Состав объекта культурного наследия:

- 1-5. Главный дом с четырьмя флигелями
- 6. Гимназия женская
- 7. Сад

2. Перечень координат характерных точек границ территории
объекта культурного наследия:

Сведения о местоположении границ объекта					
1. Система координат		СК-1964			
2. Сведения о характерных точках границ объекта					
Обозначение характерных точек границ	Координаты, м		Метод определения координат характерной точки	Средняя квадратическая погрешность положения	Описание обозначения точки на местности (при наличии)
	X	Y			
1	2	3	4	5	6
1	93428.45	112173.55	Метод спутниковых геодезических измерений	0.10	—
2	93421.38	112189.63	Метод спутниковых геодезических измерений	0.10	—
3	93403.67	112228.07	Метод спутниковых геодезических измерений	0.10	—
4	93402.34	112231.04	Метод спутниковых геодезических измерений	0.10	—
5	93400.38	112235.41	Метод спутниковых геодезических измерений	0.10	—
6	93400.26	112235.36	Метод спутниковых геодезических измерений	0.10	—
7	93384.79	112269.92	Метод спутниковых геодезических измерений	0.10	—
8	93289.61	112252.36	Метод спутниковых геодезических измерений	0.10	—
9	93286.44	112251.98	Метод спутниковых геодезических измерений	0.10	—
10	93287.88	112241.09	Метод спутниковых геодезических измерений	0.10	—
11	93290.17	112225.86	Метод спутниковых геодезических измерений	0.10	—
12	93304.88	112143.71	Метод спутниковых геодезических измерений	0.10	—
13	93305.63	112143.81	Метод спутниковых геодезических измерений	0.10	—
14	93306.87	112143.98	Метод спутниковых геодезических измерений	0.10	—
15	93313.46	112144.87	Метод спутниковых геодезических измерений	0.10	—
16	93341.19	112149.53	Метод спутниковых геодезических измерений	0.10	—
17	93341.83	112145.66	Метод спутниковых геодезических измерений	0.10	—
18	93367.32	112151.16	Метод спутниковых геодезических измерений	0.10	—
19	93370.09	112151.76	Метод спутниковых геодезических измерений	0.10	—
20	93394.88	112158.89	Метод спутниковых геодезических измерений	0.10	—
21	93394.02	112161.48	Метод спутниковых геодезических измерений	0.10	—

22	93398.51	112162.84	Метод спутниковых геодезических измерений	0.10	—
23	93399.30	112160.23	Метод спутниковых геодезических измерений	0.10	—
24	93411.66	112163.94	Метод спутниковых геодезических измерений	0.10	—
25	93411.95	112162.96	Метод спутниковых геодезических измерений	0.10	—
26	93417.09	112165.01	Метод спутниковых геодезических измерений	0.10	—
27	93415.93	112167.93	Метод спутниковых геодезических измерений	0.10	—
1	93428.45	112173.55	Метод спутниковых геодезических измерений	0.10	—

Режим использования территории объекта культурного наследия федерального значения «Демидовский дом призрения трудящихся», расположенного по адресу: г. Санкт-Петербург, набережная реки Мойки, дом 108, литера А

1. На территории объекта культурного наследия запрещаются: строительство объектов капитального строительства и увеличение объемно-пространственных характеристик существующих на территории объекта культурного наследия объектов капитального строительства; проведение земляных, строительных, мелиоративных и иных работ, за исключением работ по сохранению объекта культурного наследия или его отдельных элементов, сохранению историко-градостроительной или природной среды объекта культурного наследия.

2. На территории объекта культурного наследия разрешается ведение хозяйственной деятельности, не противоречащей требованиям обеспечения сохранности объекта культурного наследия и позволяющей обеспечить функционирование объекта культурного наследия в современных условиях.

3. Требования к осуществлению деятельности в границах территории объекта культурного наследия и требования к содержанию использования территории объекта культурного наследия устанавливаются законодательством Российской Федерации и Санкт-Петербурга об объектах культурного наследия.