



ПРАВИТЕЛЬСТВО САНКТ-ПЕТЕРБУРГА
КОМИТЕТ ПО ГОСУДАРСТВЕННОМУ КОНТРОЛЮ, ИСПОЛЬЗОВАНИЮ
И ОХРАНЕ ПАМЯТНИКОВ ИСТОРИИ И КУЛЬТУРЫ
РАСПОРЯЖЕНИЕ

окуд

06.04.2023

№ 550-рп

**Об утверждении границ и режима использования территории
объекта культурного наследия регионального значения
«Братская могила моряков, погибших в годы
Великой Отечественной войны 1941 - 1945 г.г.»**

В соответствии со статьей 3.1, подпунктом 10 пункта 2 статьи 33 Федерального закона от 25.06.2002 № 73-ФЗ «Об объектах культурного наследия (памятниках истории и культуры) народов Российской Федерации» и пунктом 3.12 Положения о Комитете по государственному контролю, использованию и охране памятников истории и культуры, утвержденного постановлением Правительства Санкт-Петербурга от 28.04.2004 № 651, на основании историко-культурных исследований, выполненных ООО «НИИПИ «Спецреставрация» (от 02.12.2020 рег. № 01-25-24194/20-0-0) и ООО «Росскарта» (от 20.10.2022 рег. № 01-43-27688/22-0-0):

1. Утвердить:

1.1. Границы территории объекта культурного наследия регионального значения «Братская могила моряков, погибших в годы Великой Отечественной войны 1941 - 1945 г.г.», расположенного по адресу: Санкт-Петербург, Еврейское кладбище, согласно приложению № 1 к распоряжению.

1.2. Режим использования территории объекта культурного наследия регионального значения «Братская могила моряков, погибших в годы Великой Отечественной войны 1941 - 1945 г.г.», расположенного по адресу: Санкт-Петербург, Еврейское кладбище, согласно приложению № 2 к распоряжению.

2. Распоряжение КГИОП от 20.02.2021 № 40-р «Об утверждении границ и режима использования территории объектов культурного наследия регионального значения «Братская могила моряков, погибших в годы Великой Отечественной войны 1941 - 1945 г.г.»

и «Братская могила жителей Ленинграда, погибших в годы Великой Отечественной войны 1941 - 1945 г.г.» признать утратившим силу.

3. Начальнику отдела государственного реестра объектов культурного наследия обеспечить:

3.1. Направление в Управление Федеральной службы государственной регистрации, кадастра и картографии по Санкт-Петербургу, Комитет по градостроительству и архитектуре копий распоряжений в срок, не превышающий пяти рабочих дней со дня издания распоряжения.

3.2. Уведомление лиц, являющихся собственниками или иными законными владельцами объекта, указанного в пункте 1 распоряжения, в срок, не превышающий трех рабочих дней со дня издания распоряжения.

3.3. Размещение настоящего распоряжения в электронной форме в локальной компьютерной сети КГИОП и его официальное опубликование.

3.4. Внесение соответствующих изменений в «Геоинформационную базу данных по объектам культурного наследия, границам и режимам зон охраны на территории Санкт-Петербурга».

4. Контроль за выполнением распоряжения возложить на начальника Управления государственного реестра объектов культурного наследия.

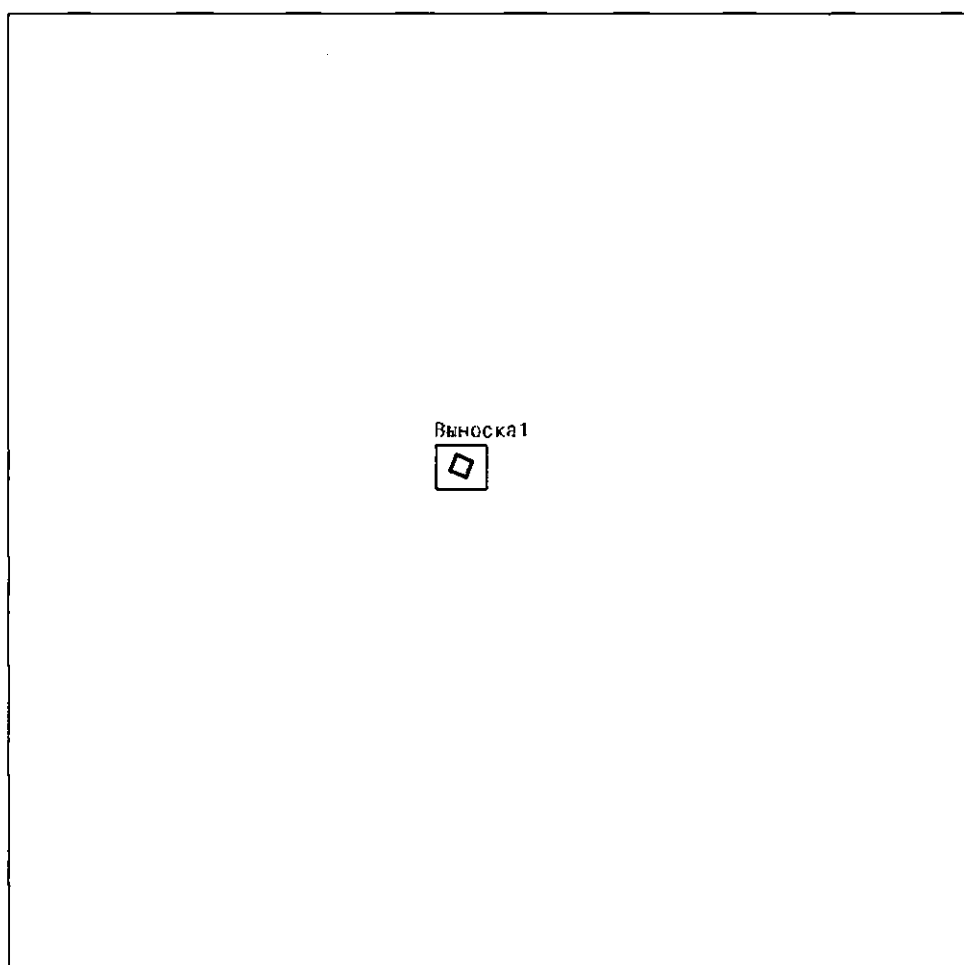
Председатель КГИОП



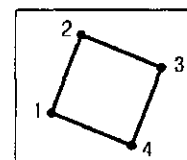
С.В. Макаров

Границы территории объекта культурного наследия регионального значения
«Братская могила моряков, погибших в годы Великой Отечественной войны 1941 - 1945 г.г.»
(далее – объект культурного наследия), расположенного по адресу: Санкт-Петербург,
Еврейское кладбище

1. Схема границ территории объекта культурного наследия:






Выноска 1



Выноска 1

Масштаб 1:2000

Условные обозначения:

-  граница объекта культурного наследия
-  1
характерная точка границы объекта культурного наследия
-  территория, занимаемая объектом культурного наследия регионального значения

Перечень координат характерных точек границ территории
объекта культурного наследия:

| Сведения о местоположении границ объекта | | | | | |
|---|---------------|-----------|---|---|---|
| 1. Система координат | | СК-1964 | | | |
| 2. Сведения о характерных точках границ объекта | | | | | |
| Обозначение характерных точек границ | Координаты, м | | Метод определения координат характерной точки | Средняя квадратическая погрешность положения характерной точки (Mt), м | Описание обозначения точки на местности (при наличии) |
| | X | Y | | | |
| 1 | 2 | 3 | 4 | 5 | 6 |
| 1 | 85553.05 | 121519.30 | Метод спутниковых геодезических измерений | 0.10 | — |
| 2 | 85556.63 | 121520.68 | Метод спутниковых геодезических измерений | 0.10 | — |
| 3 | 85555.12 | 121524.42 | Метод спутниковых геодезических измерений | 0.10 | — |
| 4 | 85551.54 | 121523.04 | Метод спутниковых геодезических измерений | 0.10 | — |
| 1 | 85553.05 | 121519.30 | Метод спутниковых геодезических измерений | 0.10 | — |

Режим использования территории объекта культурного наследия регионального значения
«Братская могила моряков, погибших в годы Великой Отечественной войны 1941 - 1945 г.г.»,
расположенного по адресу: Санкт-Петербург, Еврейское кладбище

1. На территории объекта культурного наследия запрещаются: строительство объектов капитального строительства и увеличение объемно-пространственных характеристик существующих на территории объекта культурного наследия объектов капитального строительства; проведение земляных, строительных, мелиоративных и иных работ, за исключением работ по сохранению объекта культурного наследия или его отдельных элементов, сохранению историко-градостроительной или природной среды объекта культурного наследия.

2. На территории объекта культурного наследия разрешается ведение хозяйственной деятельности, не противоречащей требованиям обеспечения сохранности объекта культурного наследия и позволяющей обеспечить функционирование объекта культурного наследия в современных условиях.

3. Требования к осуществлению деятельности в границах территории объекта культурного наследия и требования к содержанию использования территории объекта культурного наследия устанавливаются законодательством Российской Федерации и Санкт-Петербурга об объектах культурного наследия.