



ПРАВИТЕЛЬСТВО САНКТ-ПЕТЕРБУРГА
КОМИТЕТ ПО ГОСУДАРСТВЕННОМУ КОНТРОЛЮ, ИСПОЛЬЗОВАНИЮ
И ОХРАНЕ ПАМЯТНИКОВ ИСТОРИИ И КУЛЬТУРЫ
РАСПОРЯЖЕНИЕ

окуд

06.04.2023

№ 548-рп

Об утверждении границ и режима использования территории объекта культурного наследия регионального значения «Братские могилы воинов Советской Армии, погибших в годы Великой Отечественной войны 1941 - 1945 г.г.»

В соответствии со статьей 3.1, подпунктом 10 пункта 2 статьи 33 Федерального закона от 25.06.2002 № 73-ФЗ «Об объектах культурного наследия (памятниках истории и культуры) народов Российской Федерации» и пунктом 3.12 Положения о Комитете по государственному контролю, использованию и охране памятников истории и культуры, утвержденного постановлением Правительства Санкт-Петербурга от 28.04.2004 № 651, на основании историко-культурного исследования, выполненного ООО «Росскарта» (от 20.10.2022 рег. № 01-43-27688/22-0-0):

1. Утвердить:

1.1. Границы территории объекта культурного наследия регионального значения «Братские могилы воинов Советской Армии, погибших в годы Великой Отечественной войны 1941 - 1945 г.г.», расположенного по адресу: Санкт-Петербург, г. Колпино, пос. Петрославянка, согласно приложению № 1 к распоряжению.

1.2. Режим использования территории объекта культурного наследия регионального значения «Братские могилы воинов Советской Армии, погибших в годы Великой Отечественной войны 1941 - 1945 г.г.», расположенного по адресу: Санкт-Петербург, г. Колпино, пос. Петрославянка, согласно приложению № 2 к распоряжению.

2. План границ территории объекта культурного наследия регионального значения «Братская могила советских воинов, погибших в годы Великой Отечественной войны 1941-1945 гг. (2 площадки)», утвержденный КГИОП 03.09.2008, признать утратившим силу.

3. Начальнику отдела государственного реестра объектов культурного наследия обеспечить:

3.1. Направление в Управление Федеральной службы государственной регистрации, кадастра и картографии по Санкт-Петербургу, Комитет по градостроительству и архитектуре копий распоряжений в срок, не превышающий пяти рабочих дней со дня издания распоряжения.


3.2. Уведомление лиц, являющихся собственниками или иными законными владельцами объекта, указанного в пункте 1 распоряжения, в срок, не превышающий трех рабочих дней со дня издания распоряжения.

3.3. Размещение настоящего распоряжения в электронной форме в локальной компьютерной сети КГИОП и его официальное опубликование.

3.4. Внесение соответствующих изменений в «Геоинформационную базу данных по объектам культурного наследия, границам и режимам зон охраны на территории Санкт-Петербурга».

4. Контроль за выполнением распоряжения возложить на начальника Управления государственного реестра объектов культурного наследия.

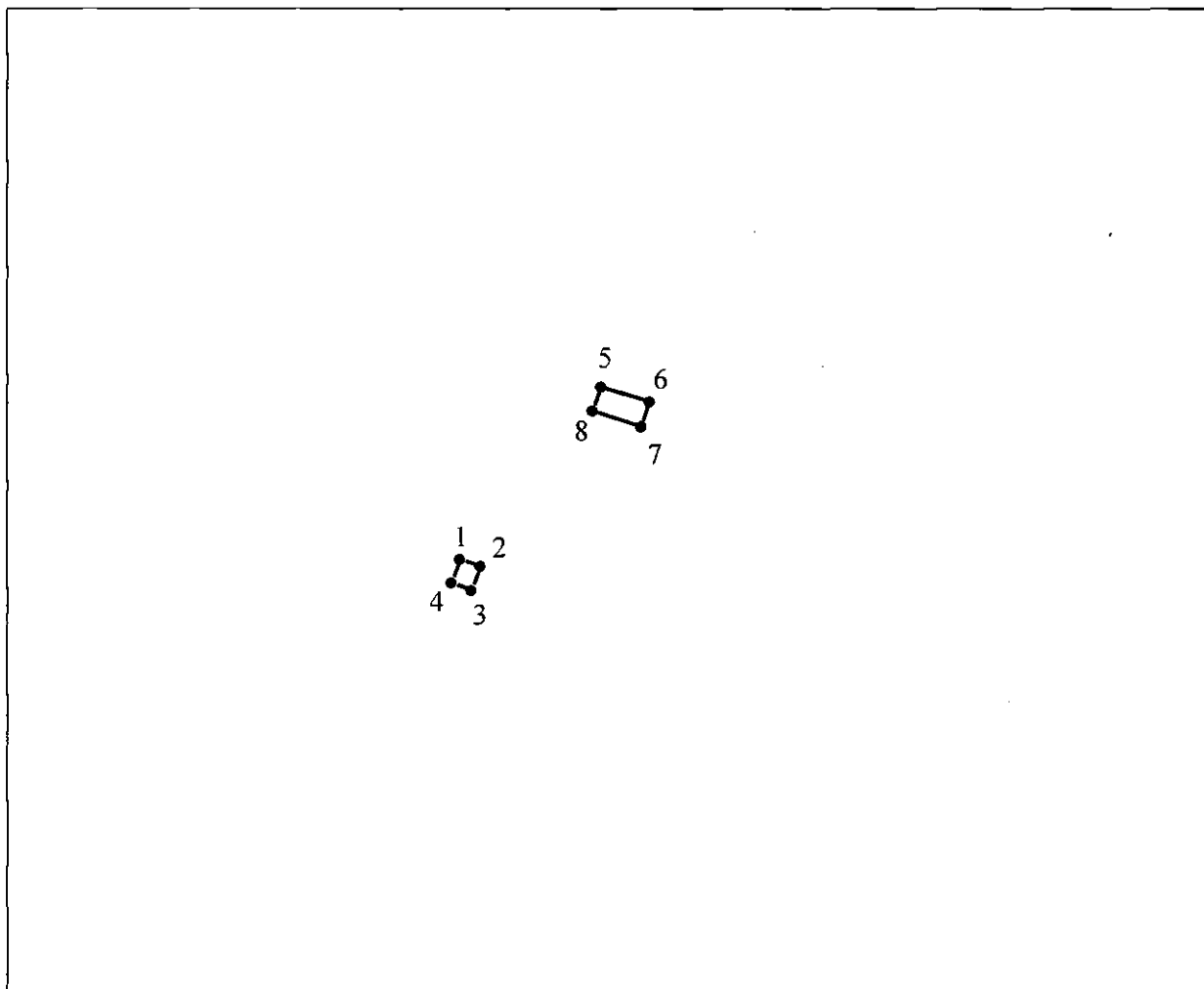
Председатель КГИОП

A large, stylized handwritten signature in black ink, consisting of a large loop on the left and several sweeping strokes on the right.

С.В. Макаров


Границы территории объекта культурного наследия регионального значения
«Братские могилы воинов Советской Армии, погибших в годы Великой Отечественной войны
1941 - 1945 г.г.» (далее – объект культурного наследия), расположенного по адресу:
Санкт-Петербург, г. Колпино, пос. Петрославянка

1. Схема границ территории объекта культурного наследия:



Масштаб 1:2000

Условные обозначения:

- граница объекта культурного наследия
- 1 характерная точка границы объекта культурного наследия
-  территория, занимаемая объектом культурного наследия регионального значения (братское захоронение)

Перечень координат характерных точек границ территории
объекта культурного наследия:

| Сведения о местоположении границ объекта | | | | | |
|---|---------------|-----------|--|--|---|
| 1. Система координат СК-1964 | | | | | |
| 2. Сведения о характерных точках границ объекта | | | | | |
| Обозначение характерных точек границ | Координаты, м | | Метод определения координат характерной точки | Средняя квадратическая погрешность положения характерной точки (M _t), м | Описание обозначения точки на местности (при наличии) |
| | X | Y | | | |
| 1 | 2 | 3 | 4 | 5 | 6 |
| Зона1(1) | - | - | - | - | - |
| 1 | 78824.26 | 124446.21 | Метод спутниковых геодезических измерений (определений) | 0.10 | - |
| 2 | 78822.52 | 124451.29 | Метод спутниковых геодезических измерений (определений) | 0.10 | - |
| 3 | 78816.60 | 124449.07 | Метод спутниковых геодезических измерений (определений) | 0.10 | - |
| 4 | 78818.37 | 124444.13 | Метод спутниковых геодезических измерений (определений) | 0.10 | - |
| 1 | 78824.26 | 124446.21 | Метод спутниковых геодезических измерений (определений) | 0.10 | - |
| Зона1(2) | - | - | - | - | - |
| 5 | 78866.59 | 124480.84 | Метод спутниковых геодезических измерений (определений) | 0.10 | - |
| 6 | 78862.76 | 124492.87 | Метод спутниковых геодезических измерений (определений) | 0.10 | - |
| 7 | 78856.69 | 124490.92 | Метод спутниковых геодезических измерений (определений) | 0.10 | - |
| 8 | 78860.54 | 124478.82 | Метод спутниковых геодезических измерений (определений) | 0.10 | - |
| 5 | 78866.59 | 124480.84 | Метод спутниковых геодезических измерений (определений) | 0.10 | - |

Режим использования территории объекта культурного наследия регионального значения «Братские могилы воинов Советской Армии, погибших в годы Великой Отечественной войны 1941 - 1945 г.г.», расположенного по адресу: Санкт-Петербург, г. Колпино, пос. Петрославянка

1. На территории объекта культурного наследия запрещаются: строительство объектов капитального строительства и увеличение объемно-пространственных характеристик существующих на территории объекта культурного наследия объектов капитального строительства; проведение земляных, строительных, мелиоративных и иных работ, за исключением работ по сохранению объекта культурного наследия или его отдельных элементов, сохранению историко-градостроительной или природной среды объекта культурного наследия.

2. На территории объекта культурного наследия разрешается ведение хозяйственной деятельности, не противоречащей требованиям обеспечения сохранности объекта культурного наследия и позволяющей обеспечить функционирование объекта культурного наследия в современных условиях.

3. Требования к осуществлению деятельности в границах территории объекта культурного наследия и требования к содержанию использования территории объекта культурного наследия устанавливаются законодательством Российской Федерации и Санкт-Петербурга об объектах культурного наследия.