



ПРАВИТЕЛЬСТВО САНКТ-ПЕТЕРБУРГА
КОМИТЕТ ПО ГОСУДАРСТВЕННОМУ КОНТРОЛЮ, ИСПОЛЬЗОВАНИЮ
И ОХРАНЕ ПАМЯТНИКОВ ИСТОРИИ И КУЛЬТУРЫ
РАСПОРЯЖЕНИЕ

окуд

17.07.2023

№ 593-рп

**Об утверждении границ и режима использования территории
объекта культурного наследия регионального значения
«Дача Дурново (с оградой)»**

В соответствии со статьей 3.1, подпунктом 10 пункта 2 статьи 33 Федерального закона от 25.06.2002 № 73-ФЗ «Об объектах культурного наследия (памятниках истории и культуры) народов Российской Федерации» и пунктом 3.12 Положения о Комитете по государственному контролю, использованию и охране памятников истории и культуры, утвержденного постановлением Правительства Санкт-Петербурга от 28.04.2004 № 651, на основании историко-культурного исследования, выполненного ООО «Росскарта» (от 03.11.2022 рег. № 01-46-3428/22-0-0):

1. Утвердить:

1.1. Границы территории объекта культурного наследия регионального значения «Дача Дурново (с оградой)», расположенного по адресу: Санкт-Петербург, Свердловская наб., 22, согласно приложению № 1 к распоряжению.

1.2. Режим использования территории объекта культурного наследия регионального значения «Дача Дурново (с оградой)», расположенного по адресу: Санкт-Петербург, Свердловская наб., 22, согласно приложению № 2 к распоряжению.

2. План границ территории объекта культурного наследия регионального значения «Дача Дурново (с оградой)», утвержденный КГИОП 31.08.2005, признать утратившим силу.

3. Начальнику отдела государственного реестра объектов культурного наследия обеспечить:

3.1. Направление в Управление Федеральной службы государственной регистрации, кадастра и картографии по Санкт-Петербургу, Комитет по градостроительству и архитектуре копий распоряжений в срок, не превышающий пяти рабочих дней со дня издания распоряжения.

3.2. Уведомление лиц, являющихся собственниками или иными законными владельцами объекта, указанного в пункте 1 распоряжения, в срок, не превышающий трех рабочих дней со дня издания распоряжения.

3.3. Размещение настоящего распоряжения в электронной форме в локальной компьютерной сети КГИОП и его официальное опубликование.

3.4. Внесение соответствующих изменений в «Геоинформационную базу данных по объектам культурного наследия, границам и режимам зон охраны на территории Санкт-Петербурга».

4. Контроль за выполнением распоряжения возложить на начальника Управления государственного реестра объектов культурного наследия.

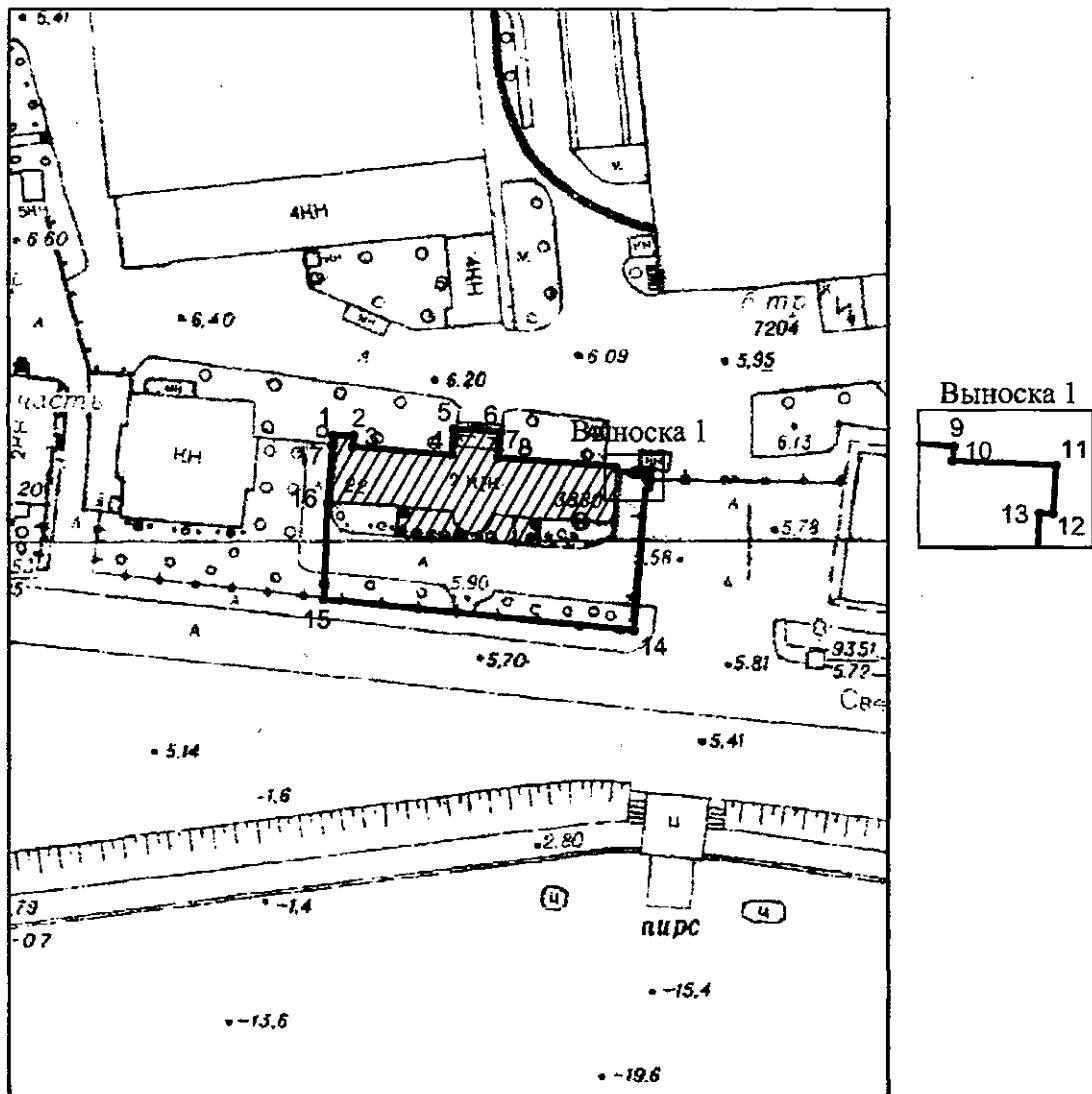
Председатель КГИОП

A handwritten signature in black ink, consisting of a large, stylized initial 'S' followed by a series of loops and a horizontal line extending to the right.

С.В. Макаров




Границы территории объекта культурного наследия регионального значения
«Дача Дурново (с оградой)» (далее – объект культурного наследия), расположенного по адресу:
Санкт-Петербург, Свердловская наб., 22

1. Схема границ территории объекта культурного наследия:



Масштаб 1:2000

Условные обозначения:

-  граница объекта культурного наследия
-  характерная точка границы объекта культурного наследия
-  территория, занимаемая объектом культурного наследия регионального значения

Перечень координат характерных точек границ территории
объекта культурного наследия:

| Сведения о местоположении границ объекта | | | | | |
|---|---------------|-----------|--|--|--|
| 1. Система координат <u>СК-1964</u> | | | | | |
| 2. Сведения о характерных точках границ объекта | | | | | |
| Обозначение характерных точек границ | Координаты, м | | Метод определения координат характерной точки | Средняя квадратическая погрешность положения характерной точки (M _t), м | Описание обозначения точки на местности (при наличии) |
| | X | Y | | | |
| 1 | 2 | 3 | 4 | 5 | 6 |
| 1 | 97022.59 | 117711.09 | Геодезический метод | 0.10 | – |
| 2 | 97022.44 | 117715.45 | Геодезический метод | 0.10 | – |
| 3 | 97020.04 | 117715.35 | Геодезический метод | 0.10 | – |
| 4 | 97018.46 | 117736.51 | Геодезический метод | 0.10 | – |
| 5 | 97023.91 | 117736.85 | Геодезический метод | 0.10 | – |
| 6 | 97023.16 | 117746.79 | Геодезический метод | 0.10 | – |
| 7 | 97019.38 | 117746.51 | Геодезический метод | 0.10 | – |
| 8 | 97017.72 | 117746.39 | Геодезический метод | 0.10 | – |
| 9 | 97015.85 | 117771.84 | Геодезический метод | 0.10 | – |
| 10 | 97014.83 | 117771.74 | Геодезический метод | 0.10 | – |
| 11 | 97014.51 | 117779.07 | Геодезический метод | 0.10 | – |
| 12 | 97011.11 | 117778.87 | Геодезический метод | 0.10 | – |
| 13 | 97011.12 | 117777.91 | Геодезический метод | 0.10 | – |
| 14 | 96980.92 | 117775.46 | Геодезический метод | 0.10 | – |
| 15 | 96987.70 | 117709.05 | Геодезический метод | 0.10 | – |
| 16 | 97008.34 | 117709.99 | Метод спутниковых геодезических измерений (определений) | 0.10 | – |
| 17 | 97020.45 | 117711.00 | Геодезический метод | 0.10 | – |
| 1 | 97022.59 | 117711.09 | Геодезический метод | 0.10 | – |

Режим использования территории объекта культурного наследия регионального значения «Дача Дурново (с оградой)», расположенного по адресу: Санкт-Петербург, Свердловская наб., 22

1. На территории объекта культурного наследия запрещаются: строительство объектов капитального строительства и увеличение объемно-пространственных характеристик существующих на территории объекта культурного наследия объектов капитального строительства; проведение земляных, строительных, мелиоративных и иных работ, за исключением работ по сохранению объекта культурного наследия или его отдельных элементов, сохранению историко-градостроительной или природной среды объекта культурного наследия.

2. На территории объекта культурного наследия разрешается ведение хозяйственной деятельности, не противоречащей требованиям обеспечения сохранности объекта культурного наследия и позволяющей обеспечить функционирование объекта культурного наследия в современных условиях.

3. Требования к осуществлению деятельности в границах территории объекта культурного наследия и требования к содержанию использования территории объекта культурного наследия устанавливаются законодательством Российской Федерации и Санкт-Петербурга об объектах культурного наследия.