



ПРАВИТЕЛЬСТВО САНКТ-ПЕТЕРБУРГА
КОМИТЕТ ПО ГОСУДАРСТВЕННОМУ КОНТРОЛЮ, ИСПОЛЬЗОВАНИЮ
И ОХРАНЕ ПАМЯТНИКОВ ИСТОРИИ И КУЛЬТУРЫ
РАСПОРЯЖЕНИЕ

окуд

17.07.2023

№ 597-рп

**Об утверждении границ и режима использования территории
объекта культурного наследия регионального значения
«Бывший дворец вел. кн. Михаила Павловича»**

В соответствии со статьей 3.1, подпунктом 10 пункта 2 статьи 33 Федерального закона от 25.06.2002 № 73-ФЗ «Об объектах культурного наследия (памятниках истории и культуры) народов Российской Федерации» и пунктом 3.12 Положения о Комитете по государственному контролю, использованию и охране памятников истории и культуры, утвержденного постановлением Правительства Санкт-Петербурга от 28.04.2004 № 651, на основании историко-культурного исследования, выполненного ООО «Росскарта» (от 03.11.2022 рег. № 01-46-3428/22-0-0):

1. Утвердить:

1.1. Границы территории объекта культурного наследия регионального значения «Бывший дворец вел. кн. Михаила Павловича», расположенного по адресу: Санкт-Петербург, г. Красное Село, пр. Ленина, 114, согласно приложению № 1 к распоряжению.

1.2. Режим использования территории объекта культурного наследия регионального значения «Бывший дворец вел. кн. Михаила Павловича», расположенного по адресу: Санкт-Петербург, г. Красное Село, пр. Ленина, 114, согласно приложению № 2 к распоряжению.

2. Начальнику отдела государственного реестра объектов культурного наследия обеспечить:

2.1. Направление в Управление Федеральной службы государственной регистрации, кадастра и картографии по Санкт-Петербургу, Комитет по градостроительству и архитектуре копий распоряжений в срок, не превышающий пяти рабочих дней со дня издания распоряжения.


2.2. Уведомление лиц, являющихся собственниками или иными законными владельцами объекта, указанного в пункте 1 распоряжения, в срок, не превышающий трех рабочих дней со дня издания распоряжения.

2.3. Размещение настоящего распоряжения в электронной форме в локальной компьютерной сети КГИОП и его официальное опубликование.

2.4. Внесение соответствующих изменений в «Геоинформационную базу данных по объектам культурного наследия, границам и режимам зон охраны на территории Санкт-Петербурга».

3. Контроль за выполнением распоряжения возложить на начальника Управления государственного реестра объектов культурного наследия.

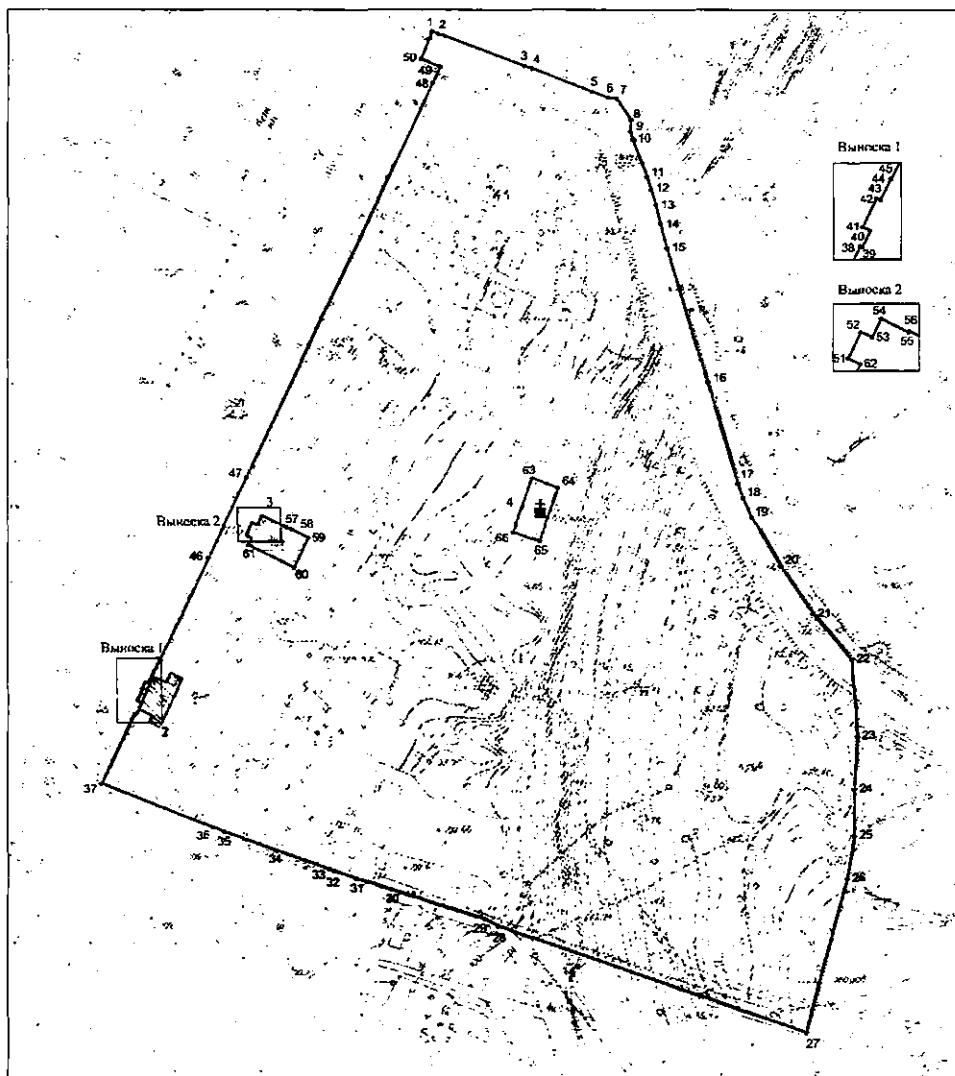
Председатель КГИОП

A large, stylized handwritten signature in black ink, consisting of a large loop on the left and several sweeping strokes on the right.

С.В. Макаров







Границы территории объекта культурного наследия регионального значения
«Бывший дворец вел. кн. Михаила Павловича» (далее – объект культурного наследия),
расположенного по адресу: Санкт-Петербург, г. Красное Село, пр. Ленина, 114

1. Схема границ территории объекта культурного наследия:



Масштаб 1:4000

Условные обозначения:

	граница объекта культурного наследия		парки, скверы, бульвары, палисадники
	характерная точка границы объекта культурного наследия		исторические захоронения
	территория, занимаемая объектом культурного наследия регионального значения		выявленный объект культурного наследия

Экспликация:

1. Территория объекта культурного наследия регионального значения «Парк «Дворцовый»;
2. Объект культурного наследия регионального значения «Бывший дворец вел. кн. Михаила Павловича»;
3. Выявленный объект культурного наследия «Здание кухни дворца вел. кн. Михаила Николаевича»;
4. Объект культурного наследия регионального значения «Братская воинская могила периода Великой Отечественной войны. Здесь же захоронены Герои Советского Союза Типанов Александр Федорович (1924 - 1944 гг.) и Федоров Тимофей Васильевич (1915 - 1944 гг.)».

Перечень координат характерных точек границ территории
объекта культурного наследия:

Сведения о местоположении границ объекта					
1. Система координат <u>СК-1964</u>					
2. Сведения о характерных точках границ объекта					
Обозначение характерных точек границ	Координаты, м		Метод определения координат характерной точки	Средняя квадратическая погрешность положения характерной точки (M _t), м	Описание обозначения точки на местности (при наличии)
	X	Y			
1	2	3	4	5	6
1	71643.54	101024.85	Метод спутниковых геодезических измерений (определений)	0.10	–
2	71642.50	101027.55	Метод спутниковых геодезических измерений (определений)	0.10	–
3	71627.77	101067.74	Метод спутниковых геодезических измерений (определений)	0.10	–
4	71626.37	101071.47	Метод спутниковых геодезических измерений (определений)	0.10	–
5	71615.89	101099.66	Метод спутниковых геодезических измерений (определений)	0.10	–
6	71613.21	101106.97	Метод спутниковых геодезических измерений (определений)	0.10	–
7	71612.75	101111.00	Метод спутниковых геодезических измерений (определений)	0.10	–
8	71603.13	101117.78	Метод спутниковых геодезических измерений (определений)	0.10	–
9	71597.89	101117.41	Метод спутниковых геодезических измерений (определений)	0.10	–
10	71594.39	101118.51	Метод спутниковых геодезических измерений (определений)	0.10	–
11	71576.82	101125.36	Метод спутниковых геодезических измерений (определений)	0.10	–
12	71570.86	101127.35	Метод спутниковых геодезических измерений (определений)	0.10	–
13	71564.03	101129.25	Метод спутниковых геодезических измерений (определений)	0.10	–
14	71554.85	101131.49	Метод спутниковых геодезических измерений (определений)	0.10	–
15	71543.63	101134.57	Метод спутниковых геодезических измерений (определений)	0.10	–
16	71480.56	101153.74	Метод спутниковых геодезических измерений (определений)	0.10	–
17	71433.54	101168.08	Метод спутниковых геодезических измерений (определений)	0.10	–
18	71426.88	101170.40	Метод спутниковых геодезических измерений (определений)	0.10	–
19	71417.92	101174.48	Метод спутниковых геодезических измерений (определений)	0.10	–
20	71395.38	101187.87	Метод спутниковых геодезических измерений (определений)	0.10	–
21	71372.99	101203.15	Метод спутниковых геодезических измерений (определений)	0.10	–
22	71351.30	101221.19	Метод спутниковых геодезических измерений (определений)	0.10	–
23	71315.14	101223.79	Метод геодезических измерений (определений)	0.10	–
24	71290.44	101222.49	Метод геодезических измерений (определений)	0.10	–
25	71268.84	101222.53	Метод геодезических измерений (определений)	0.10	–
26	71248.49	101218.99	Метод геодезических измерений (определений)	0.10	–

27	71176.71	101199.98	Метод спутниковых геодезических измерений (определений)	0.10	–
28	71226.66	101056.04	Метод геодезических измерений (определений)	0.10	–
29	71229.88	101049.99	Метод геодезических измерений (определений)	0.10	–
30	71243.65	101006.18	Метод геодезических измерений (определений)	0.10	–
31	71248.87	100989.57	Метод геодезических измерений (определений)	0.10	–
32	71252.45	100979.41	Метод геодезических измерений (определений)	0.10	–
33	71253.44	100976.62	Метод геодезических измерений (определений)	0.10	–
34	71261.88	100952.64	Метод геодезических измерений (определений)	0.10	–
35	71270.80	100928.01	Метод геодезических измерений (определений)	0.10	–
36	71272.82	100922.81	Метод геодезических измерений (определений)	0.10	–
37	71293.62	100870.57	Метод геодезических измерений (определений)	0.10	–
38	71326.34	100886.06	Метод геодезических измерений (определений)	0.10	–
39	71325.97	100886.82	Метод геодезических измерений (определений)	0.10	–
40	71331.14	100889.18	Метод геодезических измерений (определений)	0.10	–
41	71332.21	100886.82	Метод геодезических измерений (определений)	0.10	–
42	71341.17	100891.19	Метод геодезических измерений (определений)	0.10	–
43	71340.66	100892.44	Метод геодезических измерений (определений)	0.10	–
44	71347.30	100895.65	Метод геодезических измерений (определений)	0.10	–
45	71347.17	100895.92	Метод геодезических измерений (определений)	0.10	–
46	71398.92	100920.43	Метод геодезических измерений (определений)	0.10	–
47	71436.43	100938.19	Метод геодезических измерений (определений)	0.10	–
48	71620.01	101025.12	Метод геодезических измерений (определений)	0.10	–
49	71627.07	101028.46	Метод спутниковых геодезических измерений (определений)	0.10	–
50	71630.63	101019.48	Метод спутниковых геодезических измерений (определений)	0.10	–
1	71643.54	101024.85	Метод спутниковых геодезических измерений (определений)	0.10	–
51	71409.51	100937.85	Метод геодезических измерений (определений)	0.10	–
52	71415.56	100940.75	Метод геодезических измерений (определений)	0.10	–
53	71414.32	100943.42	Метод геодезических измерений (определений)	0.10	–
54	71418.63	100945.45	Метод геодезических измерений (определений)	0.10	–
55	71415.52	100951.91	Метод геодезических измерений (определений)	0.10	–
56	71415.74	100952.02	Метод геодезических измерений (определений)	0.10	–
57	71413.45	100956.76	Метод геодезических измерений (определений)	0.10	–
58	71412.40	100958.99	Метод геодезических измерений (определений)	0.10	–
59	71408.60	100967.01	Метод геодезических измерений (определений)	0.10	–
60	71394.72	100960.51	Метод геодезических измерений (определений)	0.10	–

61	71405.04	100939.05	Метод геодезических измерений (определений)	0.10	–
62	71408.16	100940.52	Метод геодезических измерений (определений)	0.10	–
51	71409.51	100937.85	Метод геодезических измерений (определений)	0.10	–
63	71436.17	101071.74	Метод геодезических измерений (определений)	0.10	–
64	71431.66	101083.99	Метод геодезических измерений (определений)	0.10	–
65	71406.92	101075.28	Метод геодезических измерений (определений)	0.10	–
66	71411.02	101062.88	Метод геодезических измерений (определений)	0.10	–
63	71436.17	101071.74	Метод геодезических измерений (определений)	0.10	–

Режим использования территории объекта культурного наследия регионального значения
«Бывший дворец вел. кн. Михаила Павловича», расположенного по адресу: Санкт-Петербург,
г. Красное Село, пр. Ленина, 114

1. На территории объекта культурного наследия запрещаются: строительство объектов капитального строительства и увеличение объемно-пространственных характеристик существующих на территории объекта культурного наследия объектов капитального строительства; проведение земляных, строительных, мелиоративных и иных работ, за исключением работ по сохранению объекта культурного наследия или его отдельных элементов, сохранению историко-градостроительной или природной среды объекта культурного наследия.

2. На территории объекта культурного наследия разрешается ведение хозяйственной деятельности, не противоречащей требованиям обеспечения сохранности объекта культурного наследия и позволяющей обеспечить функционирование объекта культурного наследия в современных условиях.

3. Требования к осуществлению деятельности в границах территории объекта культурного наследия и требования к содержанию использования территории объекта культурного наследия устанавливаются законодательством Российской Федерации и Санкт-Петербурга об объектах культурного наследия.