



ПРАВИТЕЛЬСТВО САНКТ-ПЕТЕРБУРГА
КОМИТЕТ ПО ГОСУДАРСТВЕННОМУ КОНТРОЛЮ, ИСПОЛЬЗОВАНИЮ
И ОХРАНЕ ПАМЯТНИКОВ ИСТОРИИ И КУЛЬТУРЫ
РАСПОРЯЖЕНИЕ

окуд

18.07.2023

№ 617-рп

**Об утверждении границ и режима использования территории
объекта культурного наследия регионального значения
«Церковь Спаса Нерукотворного (Спасо-Парголовская)»**

В соответствии со статьей 3.1, подпунктом 10 пункта 2 статьи 33 Федерального закона от 25.06.2002 № 73-ФЗ «Об объектах культурного наследия (памятниках истории и культуры) народов Российской Федерации» и пунктом 3.12 Положения о Комитете по государственному контролю, использованию и охране памятников истории и культуры, утвержденного постановлением Правительства Санкт-Петербурга от 28.04.2004 № 651, на основании историко-культурного исследования, выполненного ООО «Росскарта» (от 14.11.2022 рег. № 01-46-3452/22-0-0):

1. Утвердить:

1.1. Границы территории объекта культурного наследия регионального значения «Церковь Спаса Нерукотворного (Спасо-Парголовская)», расположенного по адресу: город Санкт-Петербург, Выборгское шоссе, дом 106а, литера А, согласно приложению № 1 к распоряжению.

1.2. Режим использования территории объекта культурного наследия регионального значения «Церковь Спаса Нерукотворного (Спасо-Парголовская)», расположенного по адресу: город Санкт-Петербург, Выборгское шоссе, дом 106а, литера А, согласно приложению № 2 к распоряжению.

2. Начальнику отдела государственного реестра объектов культурного наследия обеспечить:

2.1. Направление в Управление Федеральной службы государственной регистрации, кадастра и картографии по Санкт-Петербургу, Комитет по градостроительству и архитектуре копий распоряжений в срок, не превышающий пяти рабочих дней со дня издания распоряжения.

2.2. Уведомление лиц, являющихся собственниками или иными законными владельцами объекта, указанного в пункте 1 распоряжения, в срок, не превышающий трех рабочих дней со дня издания распоряжения.

2.3. Размещение настоящего распоряжения в электронной форме в локальной компьютерной сети КГИОП и его официальное опубликование.

2.4. Внесение соответствующих изменений в «Геоинформационную базу данных по объектам культурного наследия, границам и режимам зон охраны на территории Санкт-Петербурга».

3. Контроль за выполнением распоряжения возложить на начальника Управления государственного реестра объектов культурного наследия.

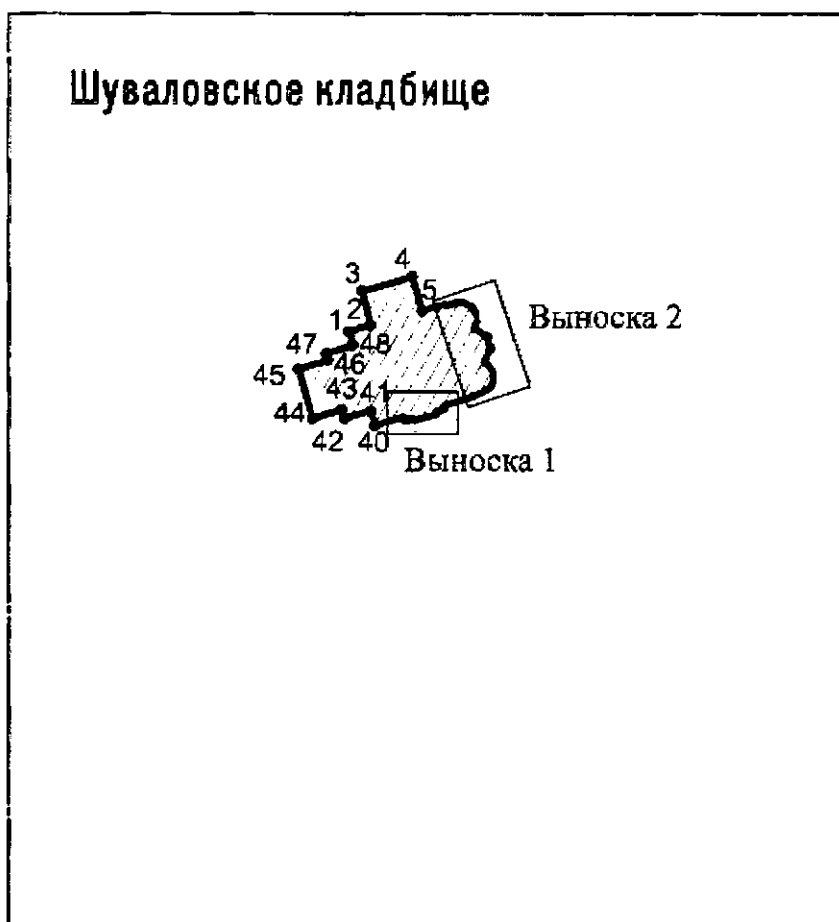
Председатель КГИОП

A handwritten signature in black ink, consisting of a large, stylized initial 'S' followed by several loops and a horizontal stroke at the end.

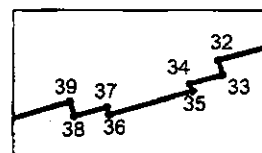
С.В. Макаров

Границы территории объекта культурного наследия регионального значения
«Церковь Спаса Нерукотворного (Спасо-Парголовская)» (далее – объект культурного наследия),
расположенного по адресу: город Санкт-Петербург, Выборгское шоссе, дом 106а, литера А

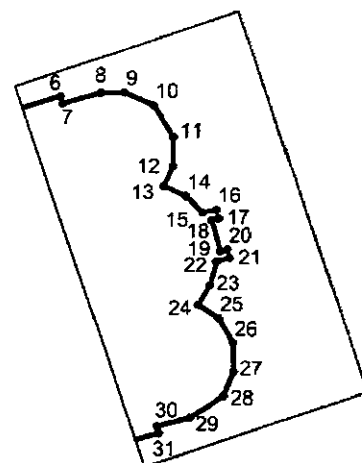
1. Схема границ территории объекта культурного наследия:



Выноска 1




Выноска 2



Масштаб 1:2000

Условные обозначения:

- граница объекта культурного наследия
- 1 характерная точка границы объекта культурного наследия
-  территория, занимаемая объектом культурного наследия регионального значения

Перечень координат характерных точек границ территории
объекта культурного наследия:

Сведения о местоположении границ объекта					
1. Система координат СК-1964					
2. Сведения о характерных точках границ объекта					
Обозначение характерных точек границ	Координаты, м		Метод определения координат характерной точки	Средняя квадратическая погрешность положения характерной точки (M), м	Описание обозначения точки на местности (при наличии)
	X	Y			
1	2	3	4	5	6
1	107395.02	113151.60	Геодезический метод	0.10	—
2	107396.12	113155.88	Геодезический метод	0.10	—
3	107402.61	113154.22	Геодезический метод	0.10	—
4	107405.32	113163.89	Геодезический метод	0.10	—
5	107398.90	113165.79	Геодезический метод	0.10	—
6	107400.21	113170.21	Геодезический метод	0.10	—
7	107399.82	113170.31	Геодезический метод	0.10	—
8	107400.39	113172.30	Геодезический метод	0.10	—
9	107400.41	113173.53	Геодезический метод	0.10	—
10	107399.73	113175.08	Геодезический метод	0.10	—
11	107398.08	113176.12	Геодезический метод	0.10	—
12	107396.54	113176.10	Геодезический метод	0.10	—
13	107395.47	113175.61	Геодезический метод	0.10	—
14	107394.94	113176.77	Геодезический метод	0.10	—
15	107394.08	113177.67	Геодезический метод	0.10	—
16	107394.22	113178.39	Геодезический метод	0.10	—
17	107393.76	113178.51	Геодезический метод	0.10	—
18	107393.67	113178.15	Геодезический метод	0.10	—
19	107392.00	113178.59	Геодезический метод	0.10	—
20	107392.10	113178.96	Геодезический метод	0.10	—
21	107391.64	113179.10	Геодезический метод	0.10	—
22	107391.45	113178.38	Геодезический метод	0.10	—
23	107390.17	113178.04	Геодезический метод	0.10	—
24	107389.13	113177.42	Геодезический метод	0.10	—
25	107388.42	113178.50	Геодезический метод	0.10	—
26	107387.10	113179.27	Геодезический метод	0.10	—
27	107385.57	113179.30	Геодезический метод	0.10	—
28	107384.31	113178.77	Геодезический метод	0.10	—
29	107383.19	113177.01	Геодезический метод	0.10	—
30	107382.74	113175.27	Геодезический метод	0.10	—
31	107382.35	113175.37	Геодезический метод	0.10	—
32	107380.85	113169.89	Геодезический метод	0.10	—
33	107380.09	113170.12	Геодезический метод	0.10	—
34	107379.62	113168.41	Геодезический метод	0.10	—
35	107379.24	113168.53	Геодезический метод	0.10	—
36	107378.00	113164.14	Геодезический метод	0.10	—
37	107378.38	113164.02	Геодезический метод	0.10	—
38	107377.91	113162.34	Геодезический метод	0.10	—
39	107378.68	113162.11	Геодезический метод	0.10	—
40	107377.08	113156.67	Геодезический метод	0.10	—
41	107379.91	113155.83	Геодезический метод	0.10	—
42	107378.44	113150.90	Геодезический метод	0.10	—
43	107380.09	113150.42	Геодезический метод	0.10	—
44	107378.42	113144.71	Геодезический метод	0.10	—
45	107387.84	113141.96	Геодезический метод	0.10	—
46	107389.51	113147.66	Геодезический метод	0.10	—
47	107390.78	113147.29	Геодезический метод	0.10	—
48	107392.39	113152.42	Геодезический метод	0.10	—
1	107395.02	113151.60	Геодезический метод	0.10	—

Режим использования территории объекта культурного наследия регионального значения
«Церковь Спаса Нерукотворного (Спaso-Парголовоcкая)», расположенного по адресу:
город Санкт-Петербург, Выборгское шоссе, дом 106а, литера А

1. На территории объекта культурного наследия запрещаются: строительство объектов капитального строительства и увеличение объемно-пространственных характеристик существующих на территории объекта культурного наследия объектов капитального строительства; проведение земляных, строительных, мелиоративных и иных работ, за исключением работ по сохранению объекта культурного наследия или его отдельных элементов, сохранению историко-градостроительной или природной среды объекта культурного наследия.

2. На территории объекта культурного наследия разрешается ведение хозяйственной деятельности, не противоречащей требованиям обеспечения сохранности объекта культурного наследия и позволяющей обеспечить функционирование объекта культурного наследия в современных условиях.

3. Требования к осуществлению деятельности в границах территории объекта культурного наследия и требования к содержанию использования территории объекта культурного наследия устанавливаются законодательством Российской Федерации и Санкт-Петербурга об объектах культурного наследия.