



ПРАВИТЕЛЬСТВО САНКТ-ПЕТЕРБУРГА
КОМИТЕТ ПО ГОСУДАРСТВЕННОМУ КОНТРОЛЮ, ИСПОЛЬЗОВАНИЮ
И ОХРАНЕ ПАМЯТНИКОВ ИСТОРИИ И КУЛЬТУРЫ
РАСПОРЯЖЕНИЕ

окул

01.08.2023

№ 646-рп

**Об утверждении предмета охраны
объекта культурного наследия
регионального значения
«Ново-Адмиралтейский канал»**

В соответствии с подпунктом 10 пункта 2 статьи 33 Федерального закона от 25.06.2002 № 73-ФЗ «Об объектах культурного наследия (памятниках истории и культуры) народов Российской Федерации» и пунктом 3.12 Положения о Комитете по государственному контролю, использованию и охране памятников истории и культуры, утвержденного постановлением Правительства Санкт-Петербурга от 28.04.2004 № 651:

1. Утвердить предмет охраны объекта культурного наследия регионального значения «Ново-Адмиралтейский канал», расположенного по адресу: Санкт-Петербург, от р. Невы до наб. р. Мойки, согласно приложению к распоряжению.




2. Начальнику отдела государственного реестра объектов культурного наследия Управления государственного реестра объектов культурного наследия обеспечить размещение распоряжения в электронной форме в локальной компьютерной сети КГИОП и его официальное опубликование.

3. Контроль за исполнением распоряжения возложить на начальника Управления государственного реестра объектов культурного наследия.

Заместитель председателя КГИОП


Г.Р. Аганова

Предмет охраны объекта культурного наследия
регионального значения
«Ново-Адмиралтейский канал»,
расположенного по адресу: Санкт-Петербург, от р. Невы до наб. р. Мойки

№ п п	Виды предмета охраны	Элементы предмета охраны	Фотофиксация
1	2	3	4
1.	Объемно-пространственное решение:	<p>местоположение (вдоль течения Ново-Адмиралтейского канала по обеим берегам от реки Невы до Храповицкого моста и набережной реки Мойки), габариты, конфигурация;</p> <p>конфигурация в плане линии набережной, ориентированной по оси «северо-запад – юго-восток»;</p> <p>объемно-пространственная композиция набережной;</p>	  

Адмиралтейский
местоположение;

мост -



местоположение, габариты
и конфигурация высокой гранитной
стенки с гранитным парапетом от
Большой Невы на протяжении 21 м,
далее с ограждением «Мойкинского
типа» по левому берегу канала;







гранитный банкет с озелененным
откосом - по правому берегу канала;



ландшафтное оформление:
озелененный откос гранитного
банкета по правому берегу канала.



2.	Объемно-планировочное решение:	в габаритах исторических подпорных стенок (подводных и надводных), тротуара и проезжей части.	
3.	Конструктивная система:	стенки набережной, включая заглубленные несущие конструкции набережной; парапетные блоки и тумбы; решетчатые ограждения, тротуар.	
4.	Архитектурно-художественное решение:	<p>набережная: стенки из гранитных блоков (розового гранита), с профилированным валиком по верхнему краю (по обеим сторонам канала, с ограждением из парапетных тумб и металлических звеньев между ними - по левому берегу канала;</p> <p>металлические кованые рымы (причальные кольца) двух типов - местоположение, габариты, конфигурация;</p> <p>парапетные тумбы из блоков розового гранита: по левому берегу вдоль течения канала от р. Большой Невы до пересечения с р. Мойкой - вертикальные прямоугольные в сечении тумбы, с профилированными плинтом и завершением в виде усеченной трапеции;</p>	   

литые металлические звенья
геометрического рисунка
«Мойкинского типа»,
установленные между
опорными гранитными тумбами:
местоположение, габариты;

рисунок звеньев:

четырёхугольные остrokонечные
филенки с четырёхчастной
филенкой внутри, разделенные
фигурными вертикальными
стойками;
по верхней границе - фриз из колец,
по нижней - прямоугольные
филенки с перехватами,
декорированные круглыми
розетками;

основание ограждения - плиты
розового гранита.

