



ПРАВИТЕЛЬСТВО САНКТ-ПЕТЕРБУРГА
КОМИТЕТ ПО ГОСУДАРСТВЕННОМУ КОНТРОЛЮ, ИСПОЛЬЗОВАНИЮ
И ОХРАНЕ ПАМЯТНИКОВ ИСТОРИИ И КУЛЬТУРЫ
РАСПОРЯЖЕНИЕ

окуд

15.08.2023

№ 736-рп

**Об утверждении границ и режима использования территории
объекта культурного наследия регионального значения
«Два железобетонных мостика»**

В соответствии со статьей 3.1, подпунктом 10 пункта 2 статьи 33 Федерального закона от 25.06.2002 № 73-ФЗ «Об объектах культурного наследия (памятниках истории и культуры) народов Российской Федерации» и пунктом 3.12 Положения о Комитете по государственному контролю, использованию и охране памятников истории и культуры, утвержденного постановлением Правительства Санкт-Петербурга от 28.04.2004 № 651, на основании историко-культурного исследования, выполненного ООО «Роскарта» (от 02.11.2022 рег. № 01-46-3392/22-0-0):

1. Утвердить:

1.1. Границы территории объекта культурного наследия регионального значения «Два железобетонных мостика», расположенного по адресу: Санкт-Петербург, наб. Б. Невки, согласно приложению № 1 к распоряжению.

1.2. Режим использования территории объекта культурного наследия регионального значения «Два железобетонных мостика», расположенного по адресу: Санкт-Петербург, наб. Б. Невки, согласно приложению № 2 к распоряжению.

2. Начальнику отдела государственного реестра объектов культурного наследия обеспечить:

2.1. Направление в Управление Федеральной службы государственной регистрации, кадастра и картографии по Санкт-Петербургу, Комитет по градостроительству и архитектуре копий распоряжений в срок, не превышающий пяти рабочих дней со дня издания распоряжения.

2.2. Уведомление лиц, являющихся собственниками или иными законными владельцами объекта, указанного в пункте 1 распоряжения, в срок, не превышающий трех рабочих дней со дня издания распоряжения

2.3. Размещение настоящего распоряжения в электронной форме в локальной компьютерной сети КГИОП и его официальное опубликование.

2.4. Внесение соответствующих изменений в «Геоинформационную базу данных по объектам культурного наследия, границам и режимам зон охраны на территории Санкт-Петербурга».

3. Контроль за выполнением распоряжения возложить на начальника Управления государственного реестра объектов культурного наследия.

Председатель КГИОП

A handwritten signature in black ink, consisting of a large, stylized initial 'S' followed by a series of loops and a horizontal stroke at the end.

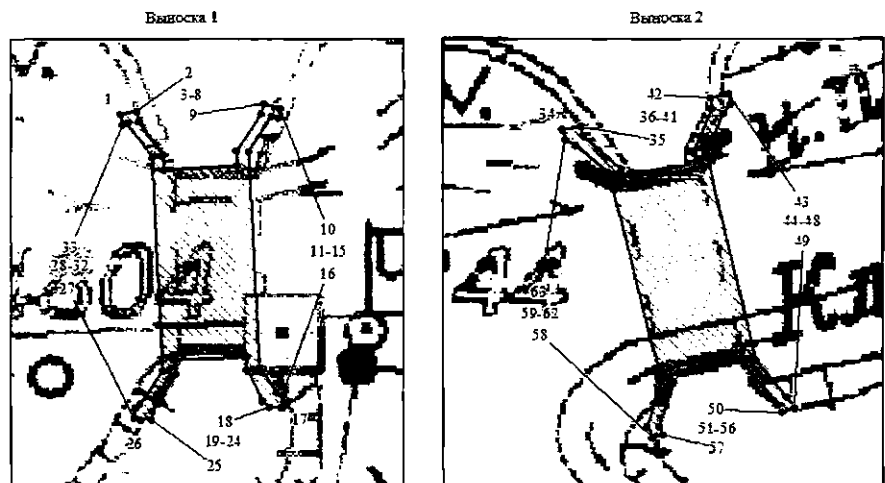
С.В. Макаров

Границы территории объекта культурного наследия регионального значения
«Два железобетонных мостика» (далее – объект культурного наследия), расположенного
по адресу: Санкт-Петербург, наб. Б. Невки

1. Схема границ территории объекта культурного наследия:






Масштаб 1:2000



Масштаб 1:2000

Условные обозначения:

-  граница объекта культурного наследия
-  характерная точка границы объекта культурного наследия
-  территория, занимаемая объектом культурного наследия регионального значения

Перечень координат характерных точек границ территории
объекта культурного наследия:

Сведения о местоположении границ объекта					
1. Система координат <u>СК-1964</u>					
2. Сведения о характерных точках границ объекта					
Обозначение характерных точек границ	Координаты, м		Метод определения координат характерной точки	Средняя квадратическая погрешность положения характерной точки (M _t), м	Описание обозначения точки на местности (при наличии)
	X	Y			
1	2	3	4	5	6
Зона I	–	–	–	–	–
1	99395.05	112461.75	Метод спутниковых геодезических измерений (определений)	0.10	–
2	99395.23	112462.66	Метод спутниковых геодезических измерений (определений)	0.10	–
3	99394.67	112462.77	Метод спутниковых геодезических измерений (определений)	0.10	–
4	99392.88	112464.07	Метод спутниковых геодезических измерений (определений)	0.10	–
5	99392.03	112464.11	Метод спутниковых геодезических измерений (определений)	0.10	–
6	99392.26	112468.13	Метод спутниковых геодезических измерений (определений)	0.10	–
7	99393.09	112468.08	Метод спутниковых геодезических измерений (определений)	0.10	–
8	99395.09	112469.45	Метод спутниковых геодезических измерений (определений)	0.10	–
9	99395.63	112469.59	Метод спутниковых геодезических измерений (определений)	0.10	–
10	99395.36	112470.51	Метод спутниковых геодезических измерений (определений)	0.10	–
11	99394.85	112470.38	Метод спутниковых геодезических измерений (определений)	0.10	–
12	99394.94	112470.02	Метод спутниковых геодезических измерений (определений)	0.10	–
13	99393.04	112468.76	Метод спутниковых геодезических измерений (определений)	0.10	–
14	99381.17	112469.34	Метод спутниковых геодезических измерений (определений)	0.10	–
15	99379.84	112470.27	Метод спутниковых геодезических измерений (определений)	0.10	–
16	99379.69	112470.60	Метод спутниковых геодезических измерений (определений)	0.10	–
17	99379.02	112470.56	Метод спутниковых геодезических измерений (определений)	0.10	–
18	99379.06	112469.89	Метод спутниковых геодезических измерений (определений)	0.10	–
19	99379.36	112469.48	Метод спутниковых геодезических измерений (определений)	0.10	–
20	99381.03	112468.66	Метод спутниковых геодезических измерений (определений)	0.10	–
21	99381.78	112468.65	Метод спутниковых геодезических измерений (определений)	0.10	–
22	99381.60	112464.73	Метод спутниковых геодезических измерений (определений)	0.10	–
23	99380.80	112464.76	Метод спутниковых геодезических измерений (определений)	0.10	–
24	99378.85	112463.51	Метод спутниковых геодезических измерений (определений)	0.10	–

59	99344.04	111986.75	Метод спутниковых геодезических измерений (определений)	0.10	—
60	99346.43	111987.48	Метод спутниковых геодезических измерений (определений)	0.10	—
61	99357.97	111984.68	Метод спутниковых геодезических измерений (определений)	0.10	—
62	99359.45	111982.81	Метод спутниковых геодезических измерений (определений)	0.10	—
63	99359.74	111982.28	Метод спутниковых геодезических измерений (определений)	0.10	—
34	99360.31	111982.10	Метод спутниковых геодезических измерений (определений)	0.10	—

Режим использования территории объекта культурного наследия регионального значения
«Два железобетонных мостика», расположенного по адресу: Санкт-Петербург, наб. Б. Невки

1. На территории объекта культурного наследия запрещаются: строительство объектов капитального строительства и увеличение объемно-пространственных характеристик существующих на территории объекта культурного наследия объектов капитального строительства; проведение земляных, строительных, мелиоративных и иных работ, за исключением работ по сохранению объекта культурного наследия или его отдельных элементов, сохранению историко-градостроительной или природной среды объекта культурного наследия.

2. На территории объекта культурного наследия разрешается ведение хозяйственной деятельности, не противоречащей требованиям обеспечения сохранности объекта культурного наследия и позволяющей обеспечить функционирование объекта культурного наследия в современных условиях.

3. Требования к осуществлению деятельности в границах территории объекта культурного наследия и требования к содержанию использования территории объекта культурного наследия устанавливаются законодательством Российской Федерации и Санкт-Петербурга об объектах культурного наследия.