



ПРАВИТЕЛЬСТВО САНКТ-ПЕТЕРБУРГА
КОМИТЕТ ПО ГОСУДАРСТВЕННОМУ КОНТРОЛЮ, ИСПОЛЬЗОВАНИЮ
И ОХРАНЕ ПАМЯТНИКОВ ИСТОРИИ И КУЛЬТУРЫ
РАСПОРЯЖЕНИЕ

окуд

14.08.2023

№ 454-рп

**Об утверждении границ и режима использования территории
объекта культурного наследия федерального значения
«Ансамбль Стрелки Васильевского острова»**

В соответствии со статьей 3.1, подпунктом 10 пункта 2 статьи 33 Федерального закона от 25.06.2002 № 73-ФЗ «Об объектах культурного наследия (памятниках истории и культуры) народов Российской Федерации» и пунктом 3.12 Положения о Комитете по государственному контролю, использованию и охране памятников истории и культуры, утвержденного постановлением Правительства Санкт-Петербурга от 28.04.2004 № 651, на основании историко-культурного исследования, выполненного ООО «Роскарта» (от 03.11.2022 рег. № 01-46-3428/22-0-0):

1. Утвердить:

1.1. Границы территории объекта культурного наследия федерального значения «Ансамбль Стрелки Васильевского острова», расположенного по адресу: город Санкт-Петербург, участок набережной реки Невы «Дворцовый мост-Биржевой мост», литера С, Биржевая площадь, дом 1, сооружение 1, литера С, Биржевая площадь, дом 1, сооружение 2, литера С, согласно приложению № 1 к распоряжению.

1.2. Режим использования территории объекта культурного наследия федерального значения «Ансамбль Стрелки Васильевского острова», расположенного по адресу: город Санкт-Петербург, участок набережной реки Невы «Дворцовый мост-Биржевой мост», литера С, Биржевая площадь, дом 1, сооружение 1, литера С, Биржевая площадь, дом 1, сооружение 2, литера С, согласно приложению № 2 к распоряжению.

2. План границ территории объекта культурного наследия федерального значения «Ансамбль Стрелки Васильевского острова», утвержденный КГИОП 24.01.2008, признать утратившим силу.

3. Начальнику отдела государственного реестра объектов культурного наследия обеспечить:

3.1. Направление в Управление Федеральной службы государственной регистрации, кадастра и картографии по Санкт-Петербургу, Комитет по градостроительству и архитектуре копий распоряжений в срок, не превышающий пяти рабочих дней со дня издания распоряжения.


3.2. Уведомление лиц, являющихся собственниками или иными законными владельцами объекта, указанного в пункте 1 распоряжения, в срок, не превышающий трех рабочих дней со дня издания распоряжения.

3.3. Размещение настоящего распоряжения в электронной форме в локальной компьютерной сети КГИОП и его официальное опубликование.

3.4. Внесение соответствующих изменений в «Геоинформационную базу данных по объектам культурного наследия, границам и режимам зон охраны на территории Санкт-Петербурга».

4. Контроль за выполнением распоряжения возложить на начальника Управления государственного реестра объектов культурного наследия.

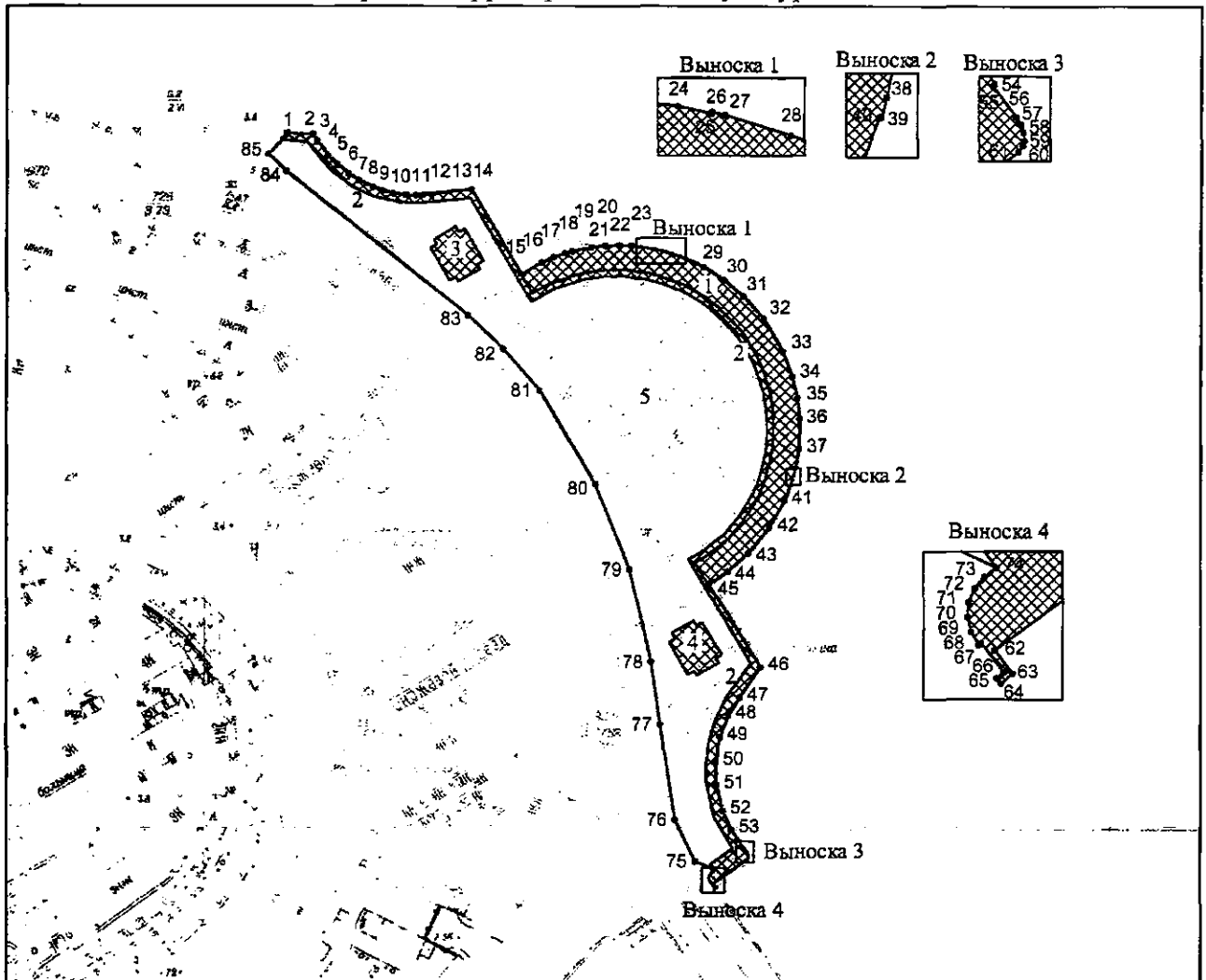
Председатель КГИОП

A handwritten signature in black ink, consisting of a large, stylized initial 'S' followed by several loops and a horizontal stroke at the end.

С.В. Макаров



Границы территории объекта культурного наследия федерального значения
«Ансамбль Стрелки Васильевского острова» (далее – объект культурного наследия),
расположенного по адресу: город Санкт-Петербург, участок набережной реки Невы «Дворцовый
мост-Биржевой мост», литера С, Биржевая площадь, дом 1, сооружение 1, литера С,
Биржевая площадь, дом 1, сооружение 2, литера С

1. Схема границ территории объекта культурного наследия:



Масштаб 1:3000

Условные обозначения:

- | | | | |
|---|--|---|---|
| — | граница территории
объекта культурного наследия |  | территория, занимаемая объектом культурного
наследия федерального значения |
| • | характерная точка границы территории
объекта культурного наследия |  | парки, сады, скверы, бульвары, аллеи,
палисадники |

Состав объекта культурного наследия:

- | | |
|--|-------------------------------|
| 1. Набережная Стрелки Васильевского острова; | 4. Ростральная колонна южная; |
| 2. Пристань со спусками-пандусами; | 5. Сквер биржевой. |
| 3. Ростральная колонна северная; | |

**2. Перечень координат характерных точек границ территории
объекта культурного наследия:**

Сведения о местоположении границ объекта					
1. Система координат СК-1964					
2. Сведения о характерных точках границ объекта					
Обозначение характерных точек границ	Координаты, м		Метод определения координат характерной точки	Средняя квадратическая погрешность положения характерной точки (M _p), м	Описание обозначения точки на местности (при наличии)
	X	Y			
1	2	3	4	5	6
1	95307.88	113037.02	Метод спутниковых геодезических измерений (определений)	0.10	–
2	95307.46	113048.26	Метод спутниковых геодезических измерений (определений)	0.10	–
3	95304.48	113050.01	Метод спутниковых геодезических измерений (определений)	0.10	–
4	95298.16	113054.74	Метод спутниковых геодезических измерений (определений)	0.10	–
5	95293.92	113058.91	Метод спутниковых геодезических измерений (определений)	0.10	–
6	95289.91	113063.93	Метод спутниковых геодезических измерений (определений)	0.10	–
7	95287.10	113068.37	Метод спутниковых геодезических измерений (определений)	0.10	–
8	95284.04	113074.77	Метод спутниковых геодезических измерений (определений)	0.10	–
9	95282.54	113079.07	Метод спутниковых геодезических измерений (определений)	0.10	–
10	95281.43	113083.69	Метод спутниковых геодезических измерений (определений)	0.10	–
11	95280.69	113089.35	Метод спутниковых геодезических измерений (определений)	0.10	–
12	95280.57	113093.84	Метод спутниковых геодезических измерений (определений)	0.10	–
13	95280.74	113097.13	Метод спутниковых геодезических измерений (определений)	0.10	–
14	95283.15	113118.37	Метод спутниковых геодезических измерений (определений)	0.10	–
15	95245.58	113140.51	Метод спутниковых геодезических измерений (определений)	0.10	–
16	95250.71	113149.75	Метод спутниковых геодезических измерений (определений)	0.10	–
17	95253.03	113155.03	Метод спутниковых геодезических измерений (определений)	0.10	–
18	95254.73	113159.81	Метод спутниковых геодезических измерений (определений)	0.10	–
19	95255.70	113163.15	Метод спутниковых геодезических измерений (определений)	0.10	–
20	95257.42	113171.45	Метод спутниковых геодезических измерений (определений)	0.10	–
21	95258.09	113177.82	Метод спутниковых геодезических измерений (определений)	0.10	–
22	95258.36	113183.95	Метод спутниковых геодезических измерений (определений)	0.10	–
23	95258.14	113189.20	Метод спутниковых геодезических измерений (определений)	0.10	–
24	95257.47	113194.59	Метод спутниковых геодезических измерений (определений)	0.10	–
25	95256.42	113199.62	Метод спутниковых геодезических измерений (определений)	0.10	–
26	95256.63	113199.66	Метод спутниковых геодезических измерений (определений)	0.10	–

27	95256.24	113201.48	Метод спутниковых геодезических измерений (определений)	0.10	—
28	95253.26	113211.29	Метод спутниковых геодезических измерений (определений)	0.10	—
29	95248.74	113221.14	Метод спутниковых геодезических измерений (определений)	0.10	—
30	95242.91	113230.32	Метод спутниковых геодезических измерений (определений)	0.10	—
31	95235.82	113238.69	Метод спутниковых геодезических измерений (определений)	0.10	—
32	95225.67	113247.65	Метод спутниковых геодезических измерений (определений)	0.10	—
33	95211.22	113256.24	Метод спутниковых геодезических измерений (определений)	0.10	—
34	95199.94	113260.48	Метод спутниковых геодезических измерений (определений)	0.10	—
35	95190.36	113262.64	Метод спутниковых геодезических измерений (определений)	0.10	—
36	95181.22	113263.66	Метод спутниковых геодезических измерений (определений)	0.10	—
37	95168.07	113263.26	Метод спутниковых геодезических измерений (определений)	0.10	—
38	95157.23	113261.32	Метод спутниковых геодезических измерений (определений)	0.10	—
39	95155.46	113260.84	Метод спутниковых геодезических измерений (определений)	0.10	—
40	95155.51	113260.65	Метод спутниковых геодезических измерений (определений)	0.10	—
41	95145.00	113256.84	Метод спутниковых геодезических измерений (определений)	0.10	—
42	95133.19	113250.38	Метод спутниковых геодезических измерений (определений)	0.10	—
43	95121.71	113241.19	Метод спутниковых геодезических измерений (определений)	0.10	—
44	95113.64	113232.12	Метод спутниковых геодезических измерений (определений)	0.10	—
45	95108.12	113223.70	Метод спутниковых геодезических измерений (определений)	0.10	—
46	95071.70	113246.44	Метод спутниковых геодезических измерений (определений)	0.10	—
47	95058.02	113237.37	Метод спутниковых геодезических измерений (определений)	0.10	—
48	95049.97	113232.44	Метод спутниковых геодезических измерений (определений)	0.10	—
49	95040.40	113228.62	Метод спутниковых геодезических измерений (определений)	0.10	—
50	95029.34	113226.56	Метод спутниковых геодезических измерений (определений)	0.10	—
51	95019.05	113226.94	Метод спутниковых геодезических измерений (определений)	0.10	—
52	95007.72	113229.74	Метод спутниковых геодезических измерений (определений)	0.10	—
53	94999.31	113233.62	Метод спутниковых геодезических измерений (определений)	0.10	—
54	94993.07	113237.88	Метод спутниковых геодезических измерений (определений)	0.10	—
55	94992.89	113237.67	Метод спутниковых геодезических измерений (определений)	0.10	—
56	94989.45	113240.24	Метод спутниковых геодезических измерений (определений)	0.10	—
57	94988.67	113240.74	Метод спутниковых геодезических измерений (определений)	0.10	—
58	94987.79	113241.04	Метод спутниковых геодезических измерений (определений)	0.10	—
59	94986.87	113241.14	Метод спутниковых геодезических измерений (определений)	0.10	—
60	94986.26	113240.92	Метод спутниковых геодезических измерений (определений)	0.10	—
61	94985.63	113240.48	Метод спутниковых геодезических измерений (определений)	0.10	—

62	94974.87	113225.95	Метод спутниковых геодезических измерений (определений)	0.10	—
63	94973.13	113227.28	Метод спутниковых геодезических измерений (определений)	0.10	—
64	94972.41	113226.42	Метод спутниковых геодезических измерений (определений)	0.10	—
65	94972.80	113226.11	Метод спутниковых геодезических измерений (определений)	0.10	—
66	94973.21	113226.62	Метод спутниковых геодезических измерений (определений)	0.10	—
67	94975.37	113224.97	Метод спутниковых геодезических измерений (определений)	0.10	—
68	94975.26	113224.78	Метод спутниковых геодезических измерений (определений)	0.10	—
69	94976.22	113224.20	Метод спутниковых геодезических измерений (определений)	0.10	—
70	94977.31	113223.94	Метод спутниковых геодезических измерений (определений)	0.10	—
71	94978.40	113224.02	Метод спутниковых геодезических измерений (определений)	0.10	—
72	94979.41	113224.52	Метод спутниковых геодезических измерений (определений)	0.10	—
73	94980.26	113225.21	Метод спутниковых геодезических измерений (определений)	0.10	—
74	94980.93	113226.09	Метод спутниковых геодезических измерений (определений)	0.10	—
75	94984.74	113217.64	Метод спутниковых геодезических измерений (определений)	0.10	—
76	95003.64	113208.71	Метод спутниковых геодезических измерений (определений)	0.10	—
77	95046.00	113202.10	Метод спутниковых геодезических измерений (определений)	0.10	—
78	95074.01	113197.91	Метод спутниковых геодезических измерений (определений)	0.10	—
79	95114.69	113188.68	Метод спутниковых геодезических измерений (определений)	0.10	—
80	95152.64	113173.18	Метод спутниковых геодезических измерений (определений)	0.10	—
81	95193.87	113148.55	Метод спутниковых геодезических измерений (определений)	0.10	—
82	95212.40	113132.37	Метод спутниковых геодезических измерений (определений)	0.10	—
83	95227.48	113116.87	Метод спутниковых геодезических измерений (определений)	0.10	—
84	95291.15	113036.41	Метод спутниковых геодезических измерений (определений)	0.10	—
85	95298.70	113028.43	Метод спутниковых геодезических измерений (определений)	0.10	—
1	95307.88	113037.02	Метод спутниковых геодезических измерений (определений)	0.10	—

Режим использования территории объекта культурного наследия федерального значения «Ансамбль Стрелки Васильевского острова», расположенного по адресу: город Санкт-Петербург, участок набережной реки Невы «Дворцовый мост-Биржевой мост», литера С, Биржевая площадь, дом 1, сооружение 1, литера С, Биржевая площадь, дом 1, сооружение 2, литера С

1. На территории объекта культурного наследия запрещаются: строительство объектов капитального строительства и увеличение объемно-пространственных характеристик существующих на территории объекта культурного наследия объектов капитального строительства; проведение земляных, строительных, мелиоративных и иных работ, за исключением работ по сохранению объекта культурного наследия или его отдельных элементов, сохранению историко-градостроительной или природной среды объекта культурного наследия.

2. На территории объекта культурного наследия разрешается ведение хозяйственной деятельности, не противоречащей требованиям обеспечения сохранности объекта культурного наследия и позволяющей обеспечить функционирование объекта культурного наследия в современных условиях.

3. Требования к осуществлению деятельности в границах территории объекта культурного наследия и требования к содержанию использования территории объекта культурного наследия устанавливаются законодательством Российской Федерации и Санкт-Петербурга об объектах культурного наследия.