



ПРАВИТЕЛЬСТВО САНКТ-ПЕТЕРБУРГА
КОМИТЕТ ПО ГОСУДАРСТВЕННОМУ КОНТРОЛЮ, ИСПОЛЬЗОВАНИЮ
И ОХРАНЕ ПАМЯТНИКОВ ИСТОРИИ И КУЛЬТУРЫ
РАСПОРЯЖЕНИЕ

окуд

17.08.2023

№ 455-рп

**Об утверждении границ и режима использования территории
объекта культурного наследия федерального значения
«Ворота Триумфальные Нарвские»**

В соответствии со статьей 3.1, подпунктом 10 пункта 2 статьи 33 Федерального закона от 25.06.2002 № 73-ФЗ «Об объектах культурного наследия (памятниках истории и культуры) народов Российской Федерации» и пунктом 3.12 Положения о Комитете по государственному контролю, использованию и охране памятников истории и культуры, утвержденного постановлением Правительства Санкт-Петербурга от 28.04.2004 № 651, на основании историко-культурного исследования, выполненного ООО «Росскарта» (от 11.10.2022 рег. № 01-43-26765/22-0-0):

1. Утвердить:

1.1. Границы территории объекта культурного наследия федерального значения «Ворота Триумфальные Нарвские», расположенного по адресу: Санкт-Петербург, площадь Стачек, дом 1, сооружение 1, литера А, согласно приложению № 1 к распоряжению.

1.2. Режим использования территории объекта культурного наследия федерального значения «Ворота Триумфальные Нарвские», расположенного по адресу: Санкт-Петербург, площадь Стачек, дом 1, сооружение 1, литера А, согласно приложению № 2 к распоряжению.

2. План границ территории объекта культурного наследия федерального значения «Ворота Триумфальные Нарвские», утвержденный КГИОП 11.11.2003, признать утратившим силу.

3. Начальнику отдела государственного реестра объектов культурного наследия обеспечить:

3.1. Направление в Управление Федеральной службы государственной регистрации, кадастра и картографии по Санкт-Петербургу, Комитет по градостроительству и архитектуре копий распоряжений в срок, не превышающий пяти рабочих дней со дня издания распоряжения.

3.2. Уведомление лиц, являющихся собственниками или иными законными владельцами объекта, указанного в пункте 1 распоряжения, в срок, не превышающий трех рабочих дней со дня издания распоряжения.

3.3. Размещение настоящего распоряжения в электронной форме в локальной компьютерной сети КГИОП и его официальное опубликование.

3.4. Внесение соответствующих изменений в «Геоинформационную базу данных по объектам культурного наследия, границам и режимам зон охраны на территории Санкт-Петербурга».

4. Контроль за выполнением распоряжения возложить на начальника Управления государственного реестра объектов культурного наследия.

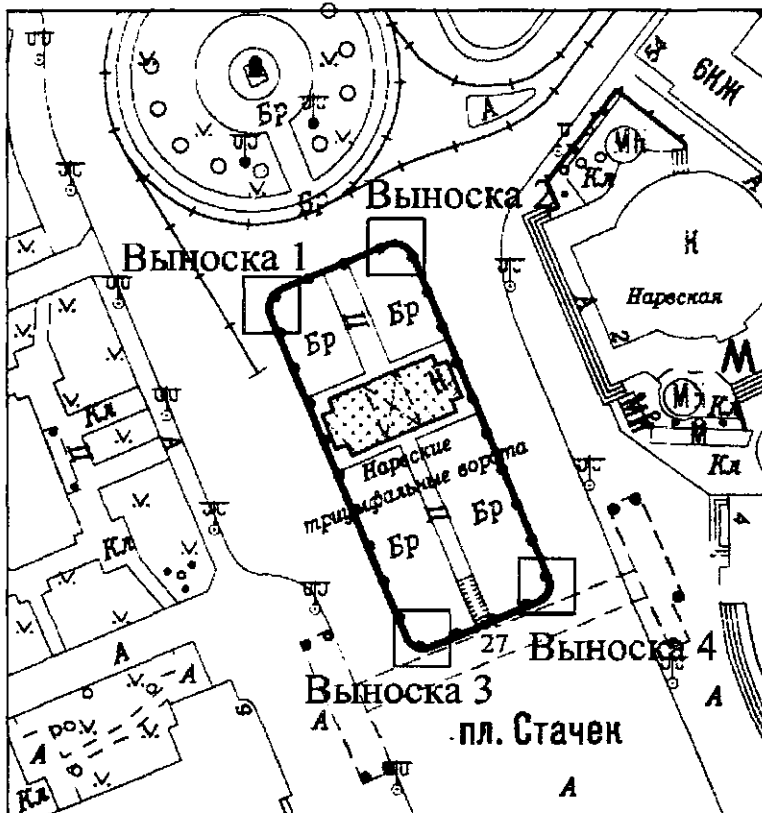
Председатель КГИОП

A large, stylized handwritten signature in black ink, consisting of a large oval shape followed by several sweeping, connected strokes.

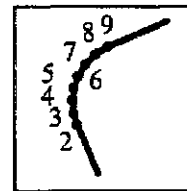
С.В. Макаров

Границы территории объекта культурного наследия федерального значения
«Ворота Триумфальные Нарвские» (далее – объект культурного наследия), расположенного
по адресу: Санкт-Петербург, площадь Стачек, дом 1, сооружение 1, литера А

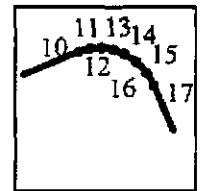
1. Схема границ территории объекта культурного наследия:



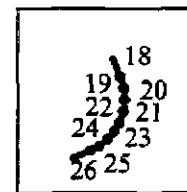
Выноска 1



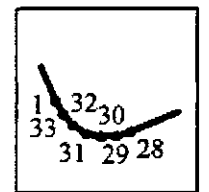
Выноска 2



Выноска 3






Выноска 4



Масштаб 1:2000

Условные обозначения:

-  граница территории объекта культурного наследия
-  характерная точка границы территории объекта культурного наследия
-  территория, занимаемая объектом культурного наследия федерального значения

2. Перечень координат характерных точек границ территории
объекта культурного наследия:

Сведения о местоположении границ объекта					
1. Система координат СК-1964					
2. Сведения о характерных точках границ объекта					
Обозначение характерных точек границ	Координаты, м		Метод определения координат характерной точки	Средняя квадратическая погрешность положения характерной точки (M_t), м	Описание обозначения точки на местности (при наличии)
	X	Y			
1	2	3	4	5	6
1	90323.41	111394.25	Геодезический метод	0.10	–
2	90390.41	111366.03	Геодезический метод	0.10	–
3	90391.24	111365.78	Геодезический метод	0.10	–
4	90392.10	111365.70	Геодезический метод	0.10	–
5	90392.96	111365.81	Геодезический метод	0.10	–
6	90393.77	111366.09	Геодезический метод	0.10	–
7	90394.61	111366.60	Геодезический метод	0.10	–
8	90395.30	111367.28	Геодезический метод	0.10	–
9	90395.82	111368.11	Геодезический метод	0.10	–
10	90405.24	111390.56	Геодезический метод	0.10	–
11	90405.47	111391.35	Геодезический метод	0.10	–
12	90405.53	111392.16	Геодезический метод	0.10	–
13	90405.40	111392.97	Геодезический метод	0.10	–
14	90405.10	111393.73	Геодезический метод	0.10	–
15	90404.52	111394.58	Геодезический метод	0.10	–
16	90403.77	111395.28	Геодезический метод	0.10	–
17	90402.89	111395.81	Геодезический метод	0.10	–
18	90335.88	111424.04	Геодезический метод	0.10	–
19	90335.10	111424.26	Геодезический метод	0.10	–
20	90334.30	111424.33	Геодезический метод	0.10	–
21	90333.49	111424.23	Геодезический метод	0.10	–
22	90332.72	111423.98	Геодезический метод	0.10	–
23	90332.10	111423.62	Геодезический метод	0.10	–
24	90331.55	111423.15	Геодезический метод	0.10	–
25	90331.10	111422.59	Геодезический метод	0.10	–
26	90330.76	111421.95	Геодезический метод	0.10	–
27	90325.97	111410.71	Геодезический метод	0.10	–
28	90321.33	111399.50	Геодезический метод	0.10	–
29	90321.04	111398.48	Геодезический метод	0.10	–
30	90321.00	111397.41	Геодезический метод	0.10	–
31	90321.20	111396.37	Геодезический метод	0.10	–
32	90321.77	111395.50	Геодезический метод	0.10	–
33	90322.52	111394.78	Геодезический метод	0.10	–
1	90323.41	111394.25	Геодезический метод	0.10	–

Режим использования территории объекта культурного наследия федерального значения
«Ворота Триумфальные Нарвские», расположенного по адресу: Санкт-Петербург,
площадь Стачек, дом 1, сооружение 1, литера А

1. На территории объекта культурного наследия запрещаются: строительство объектов капитального строительства и увеличение объемно-пространственных характеристик существующих на территории объекта культурного наследия объектов капитального строительства; проведение земляных, строительных, мелиоративных и иных работ, за исключением работ по сохранению объекта культурного наследия или его отдельных элементов, сохранению историко-градостроительной или природной среды объекта культурного наследия.

2. На территории объекта культурного наследия разрешается ведение хозяйственной деятельности, не противоречащей требованиям обеспечения сохранности объекта культурного наследия и позволяющей обеспечить функционирование объекта культурного наследия в современных условиях.

3. Требования к осуществлению деятельности в границах территории объекта культурного наследия и требования к содержанию использования территории объекта культурного наследия устанавливаются законодательством Российской Федерации и Санкт-Петербурга об объектах культурного наследия.