



ПРАВИТЕЛЬСТВО САНКТ-ПЕТЕРБУРГА
КОМИТЕТ ПО ГОСУДАРСТВЕННОМУ КОНТРОЛЮ, ИСПОЛЬЗОВАНИЮ
И ОХРАНЕ ПАМЯТНИКОВ ИСТОРИИ И КУЛЬТУРЫ
РАСПОРЯЖЕНИЕ

окуд

23.08.2023

№ 745-рп

**Об утверждении границ и режима использования территории
объекта культурного наследия федерального значения
«Набережные и мосты Кронверкского пролива»**

В соответствии со статьей 3.1, подпунктом 10 пункта 2 статьи 33 Федерального закона от 25.06.2002 № 73-ФЗ «Об объектах культурного наследия (памятниках истории и культуры) народов Российской Федерации» и пунктом 3.12 Положения о Комитете по государственному контролю, использованию и охране памятников истории и культуры, утвержденного постановлением Правительства Санкт-Петербурга от 28.04.2004 № 651, на основании историко-культурного исследования, выполненного ООО «Роскарта» (от 02.11.2022 рег. № 01-46-3392/22-0-0):

1. Утвердить:

1.1. Границы территории объекта культурного наследия федерального значения «Набережные и мосты Кронверкского пролива», расположенного по адресу: Санкт-Петербург, Кронверкский пролив – по обоим берегам, от Троицкого моста до Кронверкского моста, согласно приложению № 1 к распоряжению.

1.2. Режим использования территории объекта культурного наследия федерального значения «Набережные и мосты Кронверкского пролива», расположенного по адресу: Санкт-Петербург, Кронверкский пролив – по обоим берегам, от Троицкого моста до Кронверкского моста, согласно приложению № 2 к распоряжению.

2. План границ территории объектов культурного наследия федерального значения «Набережные и мосты Кронверкского пролива. Набережная Троицкая (ныне Кронверкская)», утвержденный КГИОП 24.01.2008, признать утратившим силу.

3. Начальнику отдела государственного реестра объектов культурного наследия обеспечить:

3.1. Направление в Управление Федеральной службы государственной регистрации, кадастра и картографии по Санкт-Петербургу, Комитет по градостроительству и архитектуре копий распоряжений в срок, не превышающий пяти рабочих дней со дня издания распоряжения.

3.2. Уведомление лиц, являющихся собственниками или иными законными владельцами объекта, указанного в пункте 1 распоряжения, в срок, не превышающий трех рабочих дней со дня издания распоряжения.

3.3. Размещение настоящего распоряжения в электронной форме в локальной компьютерной сети КГИОП и его официальное опубликование.

3.4. Внесение соответствующих изменений в «Геоинформационную базу данных по объектам культурного наследия, границам и режимам зон охраны на территории Санкт-Петербурга».

4. Контроль за выполнением распоряжения возложить на начальника Управления государственного реестра объектов культурного наследия.

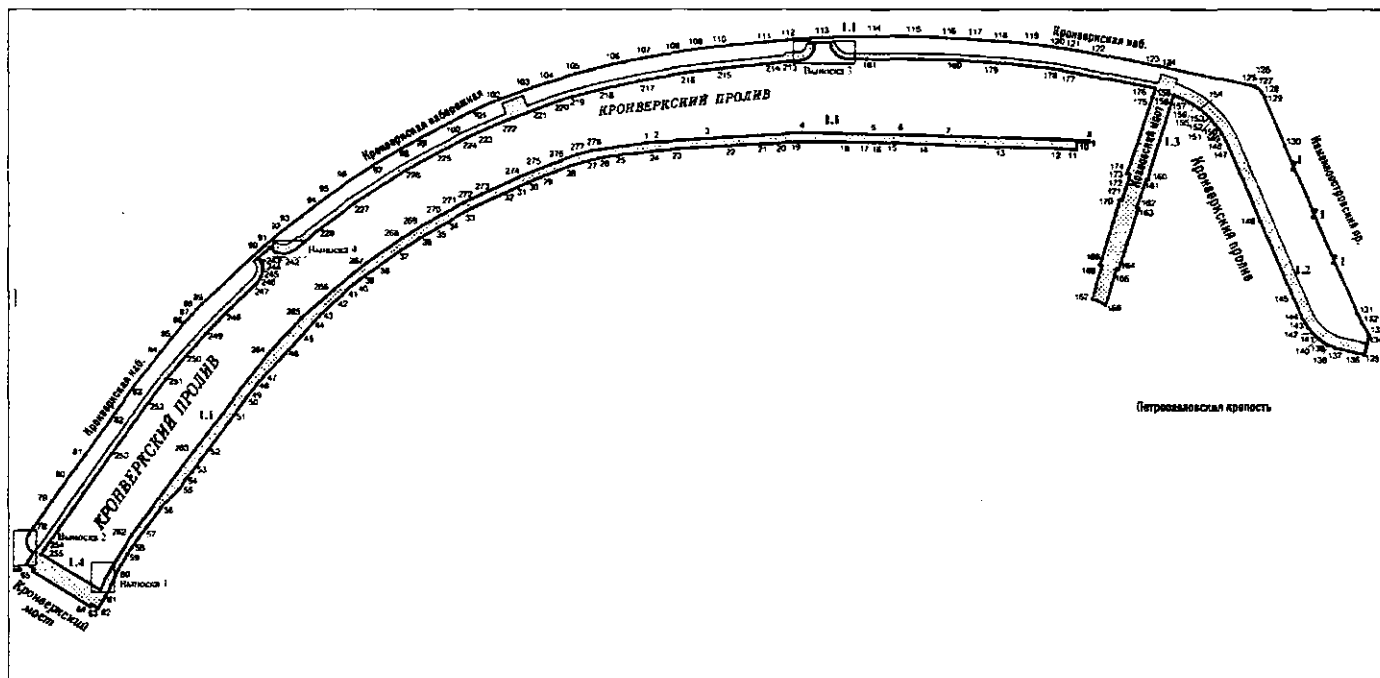
Председатель КГИОП

A handwritten signature in black ink, consisting of a large, stylized loop on the left and several sharp, overlapping strokes on the right, ending in a long horizontal line extending to the right.

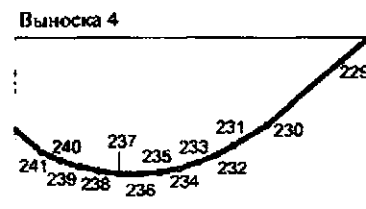
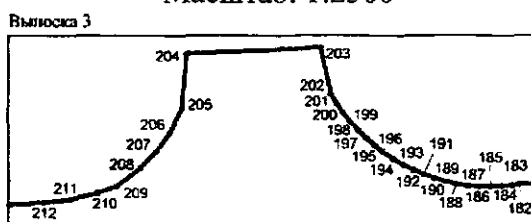
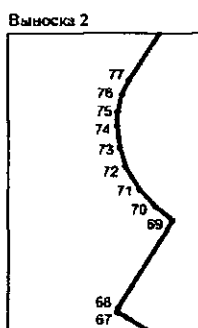
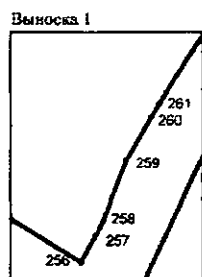
С.В. Макаров

Границы территории объекта культурного наследия федерального значения «Набережные и мосты Кронверкского пролива» (далее – объект культурного наследия), расположенного по адресу: Санкт-Петербург, Кронверкский пролив – по обоим берегам, от Троицкого моста до Кронверкского моста

1. Схема границ территории объекта культурного наследия:



Масштаб: 1:2500



Условные обозначения:

- граница территории объекта культурного наследия
- характерная точка границы территории объекта культурного наследия
- территория, занимаемая объектом культурного наследия федерального значения

Состав объекта культурного наследия:

- | | |
|---|-------------------------|
| 1.1. Набережные Кронверкского пролива; | 1.3. Мост Иоанновский; |
| 1.2. Набережная Троицкая (ныне Кронверкская); | 1.4. Мост Кронверкский. |

Экспликация:

1. Объект культурного наследия регионального значения «Фонарные столбы с решеткой».

2. Перечень координат характерных точек границ территории
объекта культурного наследия:

Сведения о местоположении границ объекта					
1. Система координат СК-1964					
2. Сведения о характерных точках границ объекта					
Обозначение характерных точек границ	Координаты, м		Метод определения координат характерной точки	Средняя квадратическая погрешность положения характерной точки (M _r), м	Описание обозначения точки на местности (при наличии)
	X	Y			
1	2	3	4	5	6
1	96116.74	113744.18	Геодезический метод	0.10	-
2	96117.37	113750.64	Геодезический метод	0.10	-
3	96119.65	113786.62	Геодезический метод	0.10	-
4	96123.49	113851.33	Геодезический метод	0.10	-
5	96122.48	113900.18	Геодезический метод	0.10	-
6	96122.00	113918.94	Геодезический метод	0.10	-
7	96121.19	113950.35	Геодезический метод	0.10	-
8	96118.38	114047.06	Геодезический метод	0.10	-
9	96117.18	114047.04	Геодезический метод	0.10	-
10	96117.36	114038.79	Геодезический метод	0.10	-
11	96112.49	114038.70	Геодезический метод	0.10	-
12	96112.82	114024.90	Геодезический метод	0.10	-
13	96113.80	113985.82	Геодезический метод	0.10	-
14	96115.74	113931.60	Геодезический метод	0.10	-
15	96116.69	113909.50	Геодезический метод	0.10	-
16	96116.78	113900.94	Геодезический метод	0.10	-
17	96117.06	113895.80	Геодезический метод	0.10	-
18	96117.21	113881.34	Геодезический метод	0.10	-
19	96117.38	113846.36	Геодезический метод	0.10	-
20	96116.56	113834.97	Геодезический метод	0.10	-
21	96116.07	113823.36	Геодезический метод	0.10	-
22	96114.47	113799.05	Геодезический метод	0.10	-
23	96112.50	113765.11	Геодезический метод	0.10	-
24	96111.40	113751.98	Геодезический метод	0.10	-
25	96107.88	113723.31	Геодезический метод	0.10	-
26	96106.82	113716.10	Геодезический метод	0.10	-
27	96105.12	113707.91	Геодезический метод	0.10	-
28	96100.50	113692.03	Геодезический метод	0.10	-
29	96093.28	113672.45	Геодезический метод	0.10	-
30	96089.21	113662.46	Геодезический метод	0.10	-
31	96086.05	113655.26	Геодезический метод	0.10	-
32	96084.22	113651.50	Геодезический метод	0.10	-
33	96070.15	113620.80	Геодезический метод	0.10	-
34	96064.70	113611.42	Геодезический метод	0.10	-
35	96058.67	113601.02	Геодезический метод	0.10	-
36	96051.96	113589.52	Геодезический метод	0.10	-
37	96043.46	113576.47	Геодезический метод	0.10	-
38	96031.84	113560.50	Геодезический метод	0.10	-
39	96023.46	113548.64	Геодезический метод	0.10	-
40	96020.78	113545.04	Геодезический метод	0.10	-
41	96015.90	113539.34	Геодезический метод	0.10	-
42	96009.74	113532.64	Геодезический метод	0.10	-
43	96000.00	113521.91	Геодезический метод	0.10	-
44	95994.73	113516.90	Геодезический метод	0.10	-
45	95984.93	113508.56	Геодезический метод	0.10	-
46	95975.69	113500.00	Геодезический метод	0.10	-
47	95956.43	113482.91	Геодезический метод	0.10	-
48	95951.04	113478.29	Геодезический метод	0.10	-
49	95943.70	113472.73	Геодезический метод	0.10	-
50	95942.11	113471.21	Геодезический метод	0.10	-
51	95930.49	113462.37	Геодезический метод	0.10	-

52	95906.48	113444.88	Геодезический метод	0.10	-
53	95891.87	113434.18	Геодезический метод	0.10	-
54	95885.78	113429.08	Геодезический метод	0.10	-
55	95879.71	113425.23	Геодезический метод	0.10	-
56	95867.45	113412.92	Геодезический метод	0.10	-
57	95854.31	113402.96	Геодезический метод	0.10	-
58	95839.98	113392.63	Геодезический метод	0.10	-
59	95835.91	113389.77	Геодезический метод	0.10	-
60	95825.25	113383.22	Геодезический метод	0.10	-
61	95807.26	113374.76	Геодезический метод	0.10	-
62	95798.61	113369.55	Геодезический метод	0.10	-
63	95801.48	113364.84	Геодезический метод	0.10	-
64	95799.91	113364.00	Геодезический метод	0.10	-
65	95823.85	113324.67	Геодезический метод	0.10	-
66	95825.40	113325.63	Геодезический метод	0.10	-
67	95828.67	113320.26	Геодезический метод	0.10	-
68	95828.98	113320.31	Геодезический метод	0.10	-
69	95836.15	113324.80	Геодезический метод	0.10	-
70	95837.25	113323.41	Геодезический метод	0.10	-
71	95838.70	113322.08	Геодезический метод	0.10	-
72	95840.57	113320.90	Геодезический метод	0.10	-
73	95842.07	113320.48	Геодезический метод	0.10	-
74	95843.92	113320.20	Геодезический метод	0.10	-
75	95844.98	113320.30	Геодезический метод	0.10	-
76	95846.42	113320.64	Геодезический метод	0.10	-
77	95847.58	113321.20	Геодезический метод	0.10	-
78	95854.10	113325.40	Геодезический метод	0.10	-
79	95872.00	113338.44	Геодезический метод	0.10	-
80	95888.08	113349.75	Геодезический метод	0.10	-
81	95903.26	113360.75	Геодезический метод	0.10	-
82	95931.82	113381.20	Геодезический метод	0.10	-
83	95949.65	113394.07	Геодезический метод	0.10	-
84	95973.73	113412.14	Геодезический метод	0.10	-
85	95983.84	113420.31	Геодезический метод	0.10	-
86	95994.54	113428.86	Геодезический метод	0.10	-
87	95999.96	113433.97	Геодезический метод	0.10	-
88	96003.23	113436.71	Геодезический метод	0.10	-
89	96006.96	113440.27	Геодезический метод	0.10	-
90	96042.95	113479.42	Геодезический метод	0.10	-
91	96046.81	113483.58	Геодезический метод	0.10	-
92	96056.33	113494.67	Геодезический метод	0.10	-
93	96061.02	113500.63	Геодезический метод	0.10	-
94	96073.81	113517.42	Геодезический метод	0.10	-
95	96081.17	113527.55	Геодезический метод	0.10	-
96	96089.88	113540.09	Геодезический метод	0.10	-
97	96102.61	113559.73	Геодезический метод	0.10	-
98	96112.98	113577.20	Геодезический метод	0.10	-
99	96120.55	113590.96	Геодезический метод	0.10	-
100	96127.86	113604.69	Геодезический метод	0.10	-
101	96137.51	113624.01	Геодезический метод	0.10	-
102	96144.06	113638.40	Геодезический метод	0.10	-
103	96152.79	113661.97	Геодезический метод	0.10	-
104	96157.12	113674.70	Геодезический метод	0.10	-
105	96163.19	113695.38	Геодезический метод	0.10	-
106	96169.73	113721.58	Геодезический метод	0.10	-
107	96174.19	113742.58	Геодезический метод	0.10	-
108	96177.40	113761.14	Геодезический метод	0.10	-
109	96180.01	113778.77	Геодезический метод	0.10	-
110	96181.80	113794.32	Геодезический метод	0.10	-
111	96184.81	113825.36	Геодезический метод	0.10	-
112	96186.13	113841.01	Геодезический метод	0.10	-
113	96187.69	113865.63	Геодезический метод	0.10	-
114	96188.85	113902.18	Геодезический метод	0.10	-
115	96188.48	113925.87	Геодезический метод	0.10	-
116	96187.62	113949.57	Геодезический метод	0.10	-
117	96186.74	113965.31	Геодезический метод	0.10	-
118	96185.39	113985.09	Геодезический метод	0.10	-
119	96183.31	114008.71	Геодезический метод	0.10	-
120	96180.80	114028.91	Геодезический метод	0.10	-

121	96180.53	114030.99	Геодезический метод	0.10	-
122	96177.82	114047.24	Геодезический метод	0.10	-
123	96170.70	114084.23	Геодезический метод	0.10	-
124	96168.37	114095.52	Геодезический метод	0.10	-
125	96155.30	114159.18	Геодезический метод	0.10	-
126	96154.73	114160.69	Геодезический метод	0.10	-
127	96153.80	114162.31	Геодезический метод	0.10	-
128	96152.61	114163.70	Геодезический метод	0.10	-
129	96151.38	114164.60	Геодезический метод	0.10	-
130	96115.17	114180.23	Геодезический метод	0.10	-
131	96000.00	114229.82	Геодезический метод	0.10	-
132	95993.70	114233.01	Геодезический метод	0.10	-
133	95985.12	114237.91	Геодезический метод	0.10	-
134	95978.95	114236.51	Геодезический метод	0.10	-
135	95971.46	114234.88	Геодезический метод	0.10	-
136	95973.29	114227.78	Геодезический метод	0.10	-
137	95975.92	114215.51	Геодезический метод	0.10	-
138	95978.39	114210.13	Геодезический метод	0.10	-
139	95980.60	114206.52	Геодезический метод	0.10	-
140	95982.61	114203.80	Геодезический метод	0.10	-
141	95984.25	114201.87	Геодезический метод	0.10	-
142	95986.62	114199.45	Геодезический метод	0.10	-
143	95990.51	114196.19	Геодезический метод	0.10	-
144	95996.62	114192.42	Геодезический метод	0.10	-
145	96011.40	114186.05	Геодезический метод	0.10	-
146	96063.35	114163.78	Геодезический метод	0.10	-
147	96113.20	114142.50	Геодезический метод	0.10	-
148	96117.69	114140.40	Геодезический метод	0.10	-
149	96122.73	114137.56	Геодезический метод	0.10	-
150	96129.50	114132.84	Геодезический метод	0.10	-
151	96132.25	114130.56	Геодезический метод	0.10	-
152	96134.27	114128.68	Геодезический метод	0.10	-
153	96136.81	114126.04	Геодезический метод	0.10	-
154	96139.75	114122.52	Геодезический метод	0.10	-
155	96142.39	114118.78	Геодезический метод	0.10	-
156	96144.29	114115.64	Геодезический метод	0.10	-
157	96146.38	114111.56	Геодезический метод	0.10	-
158	96149.11	114104.75	Геодезический метод	0.10	-
159	96143.73	114103.11	Геодезический метод	0.10	-
160	96091.43	114087.10	Геодезический метод	0.10	-
161	96091.79	114085.94	Геодезический метод	0.10	-
162	96073.46	114079.97	Геодезический метод	0.10	-
163	96072.28	114080.68	Геодезический метод	0.10	-
164	96030.09	114067.70	Геодезический метод	0.10	-
165	96030.51	114066.25	Геодезический метод	0.10	-
166	96006.32	114058.37	Геодезический метод	0.10	-
167	96010.52	114049.35	Геодезический метод	0.10	-
168	96033.38	114056.17	Геодезический метод	0.10	-
169	96033.82	114054.63	Геодезический метод	0.10	-
170	96077.79	114068.16	Геодезический метод	0.10	-
171	96077.30	114069.54	Геодезический метод	0.10	-
172	96084.98	114071.99	Геодезический метод	0.10	-
173	96095.18	114075.08	Геодезический метод	0.10	-
174	96095.76	114073.20	Геодезический метод	0.10	-
175	96147.83	114090.09	Геодезический метод	0.10	-
176	96153.80	114092.04	Геодезический метод	0.10	-
177	96165.18	114031.39	Геодезический метод	0.10	-
178	96166.82	114022.62	Геодезический метод	0.10	-
179	96171.23	113980.08	Геодезический метод	0.10	-
180	96172.83	113954.18	Геодезический метод	0.10	-
181	96173.43	113895.29	Геодезический метод	0.10	-
182	96173.53	113886.08	Геодезический метод	0.10	-
183	96173.45	113885.58	Геодезический метод	0.10	-
184	96173.36	113884.69	Геодезический метод	0.10	-
185	96173.32	113883.80	Геодезический метод	0.10	-
186	96173.33	113882.89	Геодезический метод	0.10	-
187	96173.41	113881.96	Геодезический метод	0.10	-
188	96173.55	113881.08	Геодезический метод	0.10	-
189	96173.73	113880.21	Геодезический метод	0.10	-

190	96173.98	113879.33	Геодезический метод	0.10	-
191	96174.28	113878.47	Геодезический метод	0.10	-
192	96174.63	113877.65	Геодезический метод	0.10	-
193	96175.03	113876.83	Геодезический метод	0.10	-
194	96175.49	113876.03	Геодезический метод	0.10	-
195	96176.09	113875.15	Геодезический метод	0.10	-
196	96176.54	113874.56	Геодезический метод	0.10	-
197	96177.12	113873.89	Геодезический метод	0.10	-
198	96177.75	113873.24	Геодезический метод	0.10	-
199	96178.43	113872.63	Геодезический метод	0.10	-
200	96179.13	113872.08	Геодезический метод	0.10	-
201	96179.88	113871.55	Геодезический метод	0.10	-
202	96180.65	113871.09	Геодезический метод	0.10	-
203	96184.38	113870.23	Геодезический метод	0.10	-
204	96183.89	113859.56	Геодезический метод	0.10	-
205	96179.44	113859.23	Геодезический метод	0.10	-
206	96177.55	113858.25	Геодезический метод	0.10	-
207	96176.09	113857.17	Геодезический метод	0.10	-
208	96174.80	113855.92	Геодезический метод	0.10	-
209	96173.34	113854.00	Геодезический метод	0.10	-
210	96172.81	113852.49	Геодезический метод	0.10	-
211	96172.27	113850.33	Геодезический метод	0.10	-
212	96172.05	113848.22	Геодезический метод	0.10	-
213	96171.29	113837.55	Геодезический метод	0.10	-
214	96171.08	113835.27	Геодезический метод	0.10	-
215	96166.92	113795.59	Геодезический метод	0.10	-
216	96164.16	113771.23	Геодезический метод	0.10	-
217	96159.56	113744.15	Геодезический метод	0.10	-
218	96153.25	113714.81	Геодезический метод	0.10	-
219	96146.04	113687.26	Геодезический метод	0.10	-
220	96145.53	113685.31	Геодезический метод	0.10	-
221	96138.77	113667.15	Геодезический метод	0.10	-
222	96131.10	113646.81	Геодезический метод	0.10	-
223	96123.31	113629.07	Геодезический метод	0.10	-
224	96120.31	113622.22	Геодезический метод	0.10	-
225	96109.87	113601.57	Геодезический метод	0.10	-
226	96097.66	113579.59	Геодезический метод	0.10	-
227	96075.68	113544.86	Геодезический метод	0.10	-
228	96056.96	113519.33	Геодезический метод	0.10	-
229	96048.80	113509.91	Геодезический метод	0.10	-
230	96044.55	113505.01	Геодезический метод	0.10	-
231	96043.22	113502.80	Геодезический метод	0.10	-
232	96042.63	113501.72	Геодезический метод	0.10	-
233	96042.10	113500.49	Геодезический метод	0.10	-
234	96041.71	113499.21	Геодезический метод	0.10	-
235	96041.46	113497.91	Геодезический метод	0.10	-
236	96041.34	113496.58	Геодезический метод	0.10	-
237	96041.35	113495.24	Геодезический метод	0.10	-
238	96041.51	113493.90	Геодезический метод	0.10	-
239	96041.81	113492.62	Геодезический метод	0.10	-
240	96042.22	113491.37	Геодезический метод	0.10	-
241	96042.79	113490.12	Геодезический метод	0.10	-
242	96045.26	113487.14	Геодезический метод	0.10	-
243	96038.16	113479.05	Геодезический метод	0.10	-
244	96034.49	113481.85	Геодезический метод	0.10	-
245	96030.56	113482.38	Геодезический метод	0.10	-
246	96025.76	113481.30	Геодезический метод	0.10	-
247	96021.56	113478.78	Геодезический метод	0.10	-
248	96000.66	113456.59	Геодезический метод	0.10	-
249	95986.36	113443.23	Геодезический метод	0.10	-
250	95971.05	113429.59	Геодезический метод	0.10	-
251	95955.43	113416.71	Геодезический метод	0.10	-
252	95938.40	113403.73	Геодезический метод	0.10	-
253	95904.82	113379.37	Геодезический метод	0.10	-
254	95839.58	113333.34	Геодезический метод	0.10	-
255	95835.52	113330.40	Геодезический метод	0.10	-
256	95811.17	113370.70	Геодезический метод	0.10	-
257	95813.37	113371.89	Геодезический метод	0.10	-
258	95814.52	113372.51	Геодезический метод	0.10	-

259	95819.50	113374.42	Геодезический метод	0.10	-
260	95823.04	113376.47	Геодезический метод	0.10	-
261	95824.09	113377.14	Геодезический метод	0.10	-
262	95848.74	113392.56	Геодезический метод	0.10	-
263	95906.10	113435.38	Геодезический метод	0.10	-
264	95973.12	113486.37	Геодезический метод	0.10	-
265	95997.58	113508.62	Геодезический метод	0.10	-
266	96016.07	113529.65	Геодезический метод	0.10	-
267	96034.94	113553.31	Геодезический метод	0.10	-
268	96052.26	113577.86	Геодезический метод	0.10	-
269	96060.33	113590.46	Геодезический метод	0.10	-
270	96067.75	113603.47	Геодезический метод	0.10	-
271	96073.93	113615.52	Геодезический метод	0.10	-
272	96076.12	113619.88	Геодезический метод	0.10	-
273	96081.68	113631.76	Геодезический метод	0.10	-
274	96093.43	113657.72	Геодезический метод	0.10	-
275	96098.41	113669.87	Геодезический метод	0.10	-
276	96104.67	113686.10	Геодезический метод	0.10	-
277	96108.72	113697.12	Геодезический метод	0.10	-
278	96111.33	113706.91	Геодезический метод	0.10	-
1	96116.74	113744.18	Геодезический метод	0.10	-

Режим использования территории объекта культурного наследия федерального значения «Набережные и мосты Кронверкского пролива», расположенного по адресу: Санкт-Петербург, Кронверкский пролив – по обоим берегам, от Троицкого моста до Кронверкского моста

1. На территории объекта культурного наследия запрещаются: строительство объектов капитального строительства и увеличение объемно-пространственных характеристик существующих на территории объекта культурного наследия объектов капитального строительства; проведение земляных, строительных, мелиоративных и иных работ, за исключением работ по сохранению объекта культурного наследия или его отдельных элементов, сохранению историко-градостроительной или природной среды объекта культурного наследия.

2. На территории объекта культурного наследия разрешается ведение хозяйственной деятельности, не противоречащей требованиям обеспечения сохранности объекта культурного наследия и позволяющей обеспечить функционирование объекта культурного наследия в современных условиях.

3. Требования к осуществлению деятельности в границах территории объекта культурного наследия и требования к содержанию использования территории объекта культурного наследия устанавливаются законодательством Российской Федерации и Санкт-Петербурга об объектах культурного наследия.