



ПРАВИТЕЛЬСТВО САНКТ-ПЕТЕРБУРГА
КОМИТЕТ ПО ГОСУДАРСТВЕННОМУ КОНТРОЛЮ, ИСПОЛЬЗОВАНИЮ
И ОХРАНЕ ПАМЯТНИКОВ ИСТОРИИ И КУЛЬТУРЫ
РАСПОРЯЖЕНИЕ

окуд

23.08.2023

№ 774-рп

**Об утверждении границ и режима использования территории
объекта культурного наследия федерального значения
«Горный институт»**

В соответствии со статьей 3.1, подпунктом 10 пункта 2 статьи 33 Федерального закона от 25.06.2002 № 73-ФЗ «Об объектах культурного наследия (памятниках истории и культуры) народов Российской Федерации» и пунктом 3.12 Положения о Комитете по государственному контролю, использованию и охране памятников истории и культуры, утвержденного постановлением Правительства Санкт-Петербурга от 28.04.2004 № 651, на основании историко-культурного исследования, выполненного ООО «Росскарта» (от 02.11.2022 рег. № 01-46-3392/22-0-0):

1. Утвердить:

1.1. Границы территории объекта культурного наследия федерального значения «Горный институт», расположенного по адресу: город Санкт-Петербург, 21-я линия Васильевского острова, дом 2-4/45, литеры А и Б, согласно приложению № 1 к распоряжению.

1.2. Режим использования территории объекта культурного наследия федерального значения «Горный институт», расположенного по адресу: город Санкт-Петербург, 21-я линия Васильевского острова, дом 2-4/45, литеры А и Б, согласно приложению № 2 к распоряжению.

2. План границ территории объекта культурного наследия федерального значения «Горный институт», утвержденный КГИОП 02.09.2010, признать утратившим силу.

3. Начальнику отдела государственного реестра объектов культурного наследия обеспечить:

3.1. Направление в Управление Федеральной службы государственной регистрации, кадастра и картографии по Санкт-Петербургу, Комитет по градостроительству и архитектуре копий распоряжений в срок, не превышающий пяти рабочих дней со дня издания распоряжения.

3.2. Уведомление лиц, являющихся собственниками или иными законными владельцами объекта, указанного в пункте 1 распоряжения, в срок, не превышающий трех рабочих дней со дня издания распоряжения.

3.3. Размещение настоящего распоряжения в электронной форме в локальной компьютерной сети КГИОП и его официальное опубликование.

3.4. Внесение соответствующих изменений в «Геоинформационную базу данных по объектам культурного наследия, границам и режимам зон охраны на территории Санкт-Петербурга».

4. Контроль за выполнением распоряжения возложить на начальника Управления государственного реестра объектов культурного наследия.

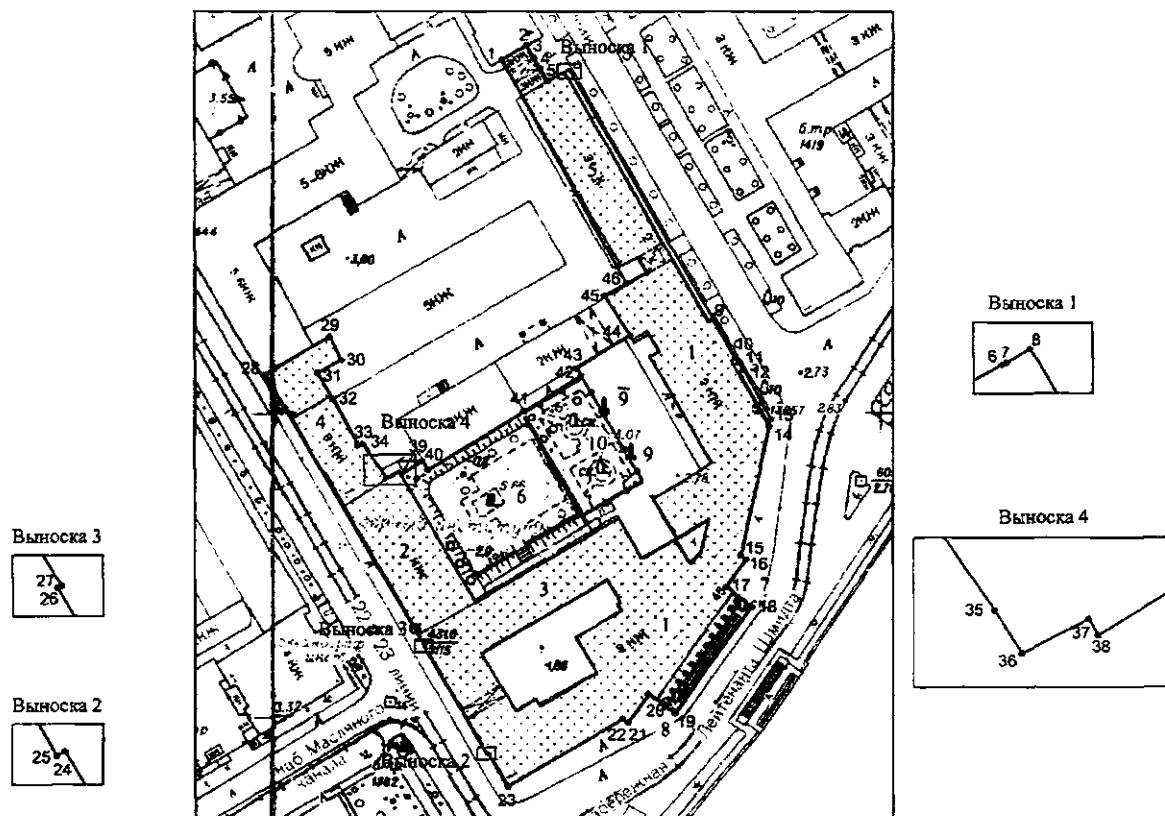
Председатель КГИОП

A large, stylized handwritten signature in black ink, consisting of several overlapping loops and a long horizontal stroke extending to the right.

С.В. Макаров






Границы территории объекта культурного наследия федерального значения
«Горный институт» (далее – объект культурного наследия), расположенного по адресу:
город Санкт-Петербург, 21-я линия Васильевского острова, дом 2-4/45, литеры А и Б

1. Схема границ территории объекта культурного наследия:



Масштаб 1:2000

Условные обозначения:

-  граница территории объекта культурного наследия
-  характерная точка границы территории объекта культурного наследия
-  территория, занимаемая объектом культурного наследия федерального значения
-  парки, сады, скверы, бульвары, аллеи, палисадники
-  памятники монументального искусства

Состав объекта культурного наследия:

- 1-5. Главное здание с классным, столовым, лабораторным и офицерским корпусами;
6. Сад «Директорский садик»;
7. Скульптурная группа «Геракл и Антей»;
8. Скульптурная группа «Похищение Прозерпины»;
9. Сфинксы (два);
10. Ограда с воротами.

**2. Перечень координат характерных точек границ территории
объекта культурного наследия:**

Сведения о местоположении границ объекта					
1. Система координат <u>СК-1964</u>					
2. Сведения о характерных точках границ объекта					
Обозначение характерных точек границ	Координаты, м		Метод определения координат характерной точки	Средняя квадратическая погрешность положения характерной точки (M _к), м	Описание обозначения точки на местности (при наличии)
	X	Y			
1	2	3	4	5	6
1	93715.46	111075.86	Метод геодезических измерений (определений)	0.10	—
2	93720.26	111083.85	Метод геодезических измерений (определений)	0.10	—
3	93716.11	111086.45	Метод геодезических измерений (определений)	0.10	—
4	93712.82	111088.34	Метод геодезических измерений (определений)	0.10	—
5	93708.52	111090.99	Геодезический метод	0.10	—
6	93711.35	111096.14	Геодезический метод	0.10	—
7	93711.53	111096.46	Геодезический метод	0.10	—
8	93712.43	111098.03	Геодезический метод	0.10	—
9	93630.50	111145.68	Геодезический метод	0.10	—
10	93617.88	111153.02	Геодезический метод	0.10	—
11	93616.43	111153.93	Геодезический метод	0.10	—
12	93613.82	111155.41	Геодезический метод	0.10	—
13	93597.69	111164.56	Геодезический метод	0.10	—
14	93595.40	111164.06	Геодезический метод	0.10	—
15	93552.90	111154.64	Геодезический метод	0.10	—
16	93551.58	111156.48	Геодезический метод	0.10	—
17	93542.40	111149.78	Геодезический метод	0.10	—
18	93535.81	111158.14	Геодезический метод	0.10	—
19	93500.81	111132.93	Геодезический метод	0.10	—
20	93506.96	111124.13	Геодезический метод	0.10	—
21	93497.67	111117.37	Геодезический метод	0.10	—
22	93498.86	111115.66	Геодезический метод	0.10	—
23	93476.36	111077.97	Геодезический метод	0.10	—
24	93487.70	111071.20	Геодезический метод	0.10	—
25	93487.40	111070.68	Геодезический метод	0.10	—
26	93522.80	111050.10	Геодезический метод	0.10	—
27	93522.95	111050.36	Геодезический метод	0.10	—
28	93612.44	110997.59	Геодезический метод	0.10	—
29	93624.91	111019.11	Метод геодезических измерений (определений)	0.10	—
30	93617.30	111022.91	Метод геодезических измерений (определений)	0.10	—
31	93612.86	111014.88	Метод геодезических измерений (определений)	0.10	—
32	93604.27	111020.13	Метод геодезических измерений (определений)	0.10	—
33	93589.29	111028.33	Метод геодезических измерений (определений)	0.10	—
34	93589.55	111030.11	Метод геодезических измерений (определений)	0.10	—
35	93581.26	111035.78	Метод геодезических измерений (определений)	0.10	—
36	93578.42	111037.57	Метод геодезических измерений (определений)	0.10	—
37	93580.70	111041.96	Метод геодезических измерений (определений)	0.10	—
38	93579.62	111042.57	Метод геодезических измерений (определений)	0.10	—

39	93584.01	111049.63	Метод геодезических измерений (определений)	0.10	–
40	93581.11	111051.33	Метод геодезических измерений (определений)	0.10	–
41	93600.10	111083.03	Метод геодезических измерений (определений)	0.10	–
42	93612.06	111101.97	Метод геодезических измерений (определений)	0.10	–
43	93614.39	111100.36	Метод геодезических измерений (определений)	0.10	–
44	93625.08	111118.16	Метод геодезических измерений (определений)	0.10	–
45	93638.26	111109.67	Метод геодезических измерений (определений)	0.10	–
46	93642.46	111116.88	Метод геодезических измерений (определений)	0.10	–
1	93715.46	111075.86	Метод геодезических измерений (определений)	0.10	–

Режим использования территории объекта культурного наследия федерального значения
«Горный институт», расположенного по адресу: город Санкт-Петербург, 21-я линия
Васильевского острова, дом 2-4/45, литеры А и Б

1. На территории объекта культурного наследия запрещаются: строительство объектов капитального строительства и увеличение объемно-пространственных характеристик существующих на территории объекта культурного наследия объектов капитального строительства; проведение земляных, строительных, мелиоративных и иных работ, за исключением работ по сохранению объекта культурного наследия или его отдельных элементов, сохранению историко-градостроительной или природной среды объекта культурного наследия.

2. На территории объекта культурного наследия разрешается ведение хозяйственной деятельности, не противоречащей требованиям обеспечения сохранности объекта культурного наследия и позволяющей обеспечить функционирование объекта культурного наследия в современных условиях.

3. Требования к осуществлению деятельности в границах территории объекта культурного наследия и требования к содержанию использования территории объекта культурного наследия устанавливаются законодательством Российской Федерации и Санкт-Петербурга об объектах культурного наследия.