



ПРАВИТЕЛЬСТВО САНКТ-ПЕТЕРБУРГА
КОМИТЕТ ПО ГОСУДАРСТВЕННОМУ КОНТРОЛЮ, ИСПОЛЬЗОВАНИЮ
И ОХРАНЕ ПАМЯТНИКОВ ИСТОРИИ И КУЛЬТУРЫ
РАСПОРЯЖЕНИЕ

окуд

23.08.2023

№ 441-рп

**Об утверждении границ и режима использования территории
объекта культурного наследия федерального значения
«Райсовет Кировский, 1930-1935 гг., арх. Троцкий Н.А.»**

В соответствии со статьей 3.1, подпунктом 10 пункта 2 статьи 33 Федерального закона от 25.06.2002 № 73-ФЗ «Об объектах культурного наследия (памятниках истории и культуры) народов Российской Федерации» и пунктом 3.12 Положения о Комитете по государственному контролю, использованию и охране памятников истории и культуры, утвержденного постановлением Правительства Санкт-Петербурга от 28.04.2004 № 651, на основании историко-культурного исследования, выполненного ООО «Росскарта» (от 11.10.2022 рег. № 01-43-26765/22-0-0):

1. Утвердить:

1.1. Границы территории объекта культурного наследия федерального значения «Райсовет Кировский, 1930-1935 гг., арх. Троцкий Н.А.», расположенного по адресу: г. Санкт-Петербург, пр. Стачек, д. 18, согласно приложению № 1 к распоряжению.

1.2. Режим использования территории объекта культурного наследия федерального значения «Райсовет Кировский, 1930-1935 гг., арх. Троцкий Н.А.», расположенного по адресу: г. Санкт-Петербург, пр. Стачек, д. 18, согласно приложению № 2 к распоряжению.

2. План границ территории объекта культурного наследия федерального значения «Райсовет Кировский», утвержденный КГИОП 07.10.2005, признать утратившим силу.

3. Начальнику отдела государственного реестра объектов культурного наследия обеспечить:

3.1. Направление в Управление Федеральной службы государственной регистрации, кадастра и картографии по Санкт-Петербургу, Комитет по градостроительству и архитектуре копий распоряжений в срок, не превышающий пяти рабочих дней со дня издания распоряжения.

3.2. Уведомление лиц, являющихся собственниками или иными законными владельцами объекта, указанного в пункте 1 распоряжения, в срок, не превышающий трех рабочих дней со дня издания распоряжения.

3.3. Размещение настоящего распоряжения в электронной форме в локальной компьютерной сети КГИОП и его официальное опубликование.

3.4. Внесение соответствующих изменений в «Геоинформационную базу данных по объектам культурного наследия, границам и режимам зон охраны на территории Санкт-Петербурга».

4. Контроль за выполнением распоряжения возложить на начальника Управления государственного реестра объектов культурного наследия.

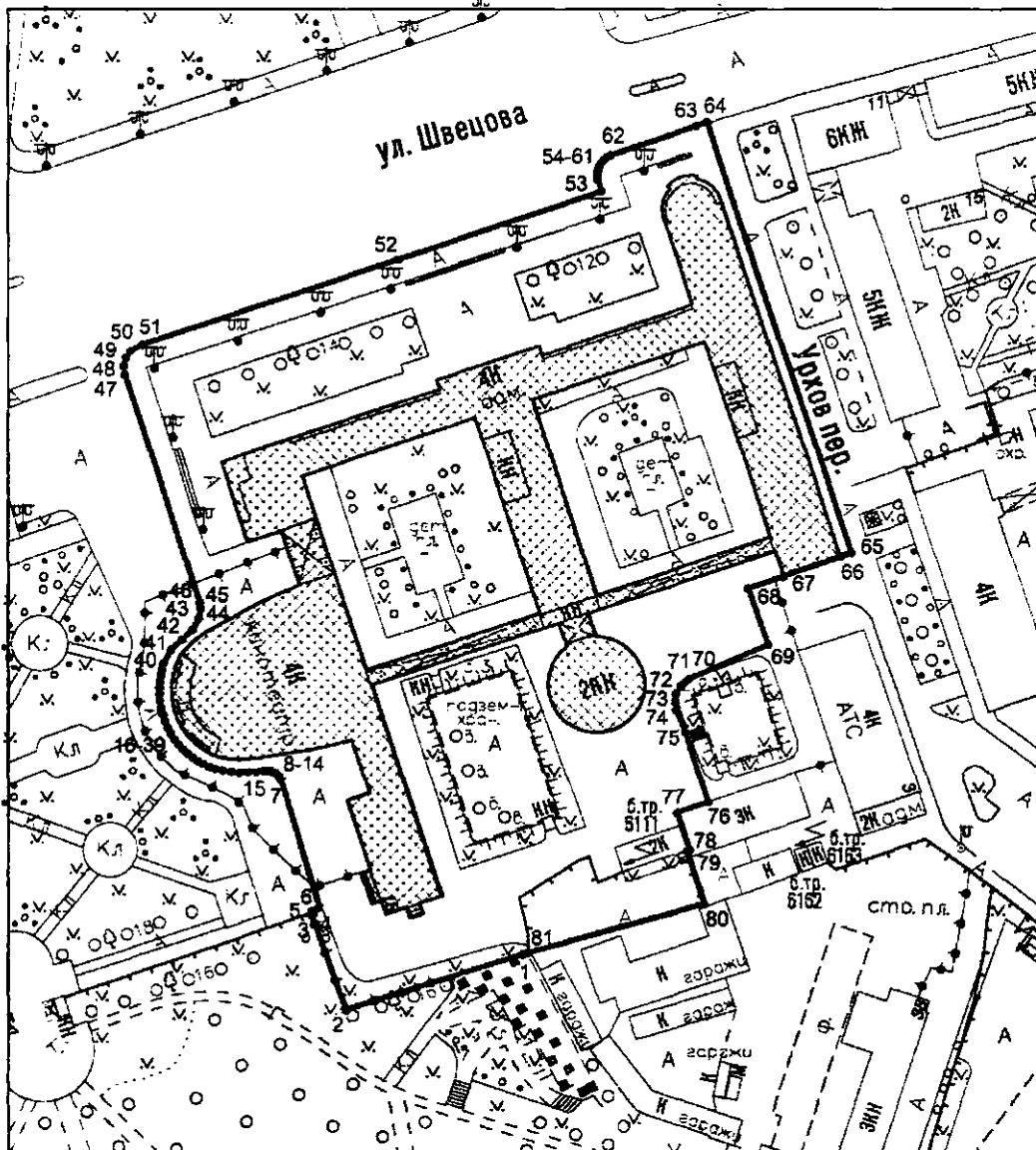
Председатель КГИОП

A large, stylized handwritten signature in black ink, consisting of a large loop on the left and several sweeping strokes on the right.

С.В. Макаров




Границы территории объекта культурного наследия федерального значения
«Райсовет Кировский, 1930-1935 гг., арх. Троцкий Н.А.» (далее – объект культурного наследия),
расположенного по адресу: г. Санкт-Петербург, пр. Стачек, д. 18

1. Схема границ территории объекта культурного наследия:



Масштаб 1:2000

Условные обозначения:

-  граница территории объекта культурного наследия
-  характерная точка границы территории объекта культурного наследия
-  территория, занимаемая объектом культурного наследия федерального значения

2. Перечень координат характерных точек границ территории
объекта культурного наследия:

Сведения о местоположении границ объекта					
1. Система координат СК-1964					
2. Сведения о характерных точках границ объекта					
Обозначение характерных точек границ	Координаты, м		Метод определения координат характерной точки	Средняя квадратическая погрешность положения характерной точки (M _t), м	Описание обозначения точки на местности (при наличии)
	X	Y			
1	89554.19	111659.05	Геодезический метод	0.10	—
2	89539.54	111612.13	Геодезический метод	0.10	—
3	89564.75	111602.94	Геодезический метод	0.10	—
4	89565.00	111603.44	Геодезический метод	0.10	—
5	89565.75	111603.04	Геодезический метод	0.10	—
6	89566.70	111604.98	Геодезический метод	0.10	—
7	89600.60	111594.84	Геодезический метод	0.10	—
8	89601.22	111594.48	Геодезический метод	0.10	—
9	89601.77	111594.02	Геодезический метод	0.10	—
10	89602.21	111593.45	Геодезический метод	0.10	—
11	89602.53	111592.80	Геодезический метод	0.10	—
12	89602.72	111592.11	Геодезический метод	0.10	—
13	89602.76	111591.39	Геодезический метод	0.10	—
14	89602.67	111590.68	Геодезический метод	0.10	—
15	89602.44	111588.49	Геодезический метод	0.10	—
16	89602.35	111586.29	Геодезический метод	0.10	—
17	89602.41	111584.10	Геодезический метод	0.10	—
18	89602.60	111581.91	Геодезический метод	0.10	—
19	89602.94	111579.74	Геодезический метод	0.10	—
20	89603.42	111577.60	Геодезический метод	0.10	—
21	89603.99	111576.03	Геодезический метод	0.10	—
22	89604.68	111574.51	Геодезический метод	0.10	—
23	89605.50	111573.05	Геодезический метод	0.10	—
24	89606.43	111571.66	Геодезический метод	0.10	—
25	89607.47	111570.35	Геодезический метод	0.10	—
26	89608.60	111569.13	Геодезический метод	0.10	—
27	89609.84	111568.00	Геодезический метод	0.10	—
28	89611.16	111566.98	Геодезический метод	0.10	—
29	89612.71	111565.95	Геодезический метод	0.10	—
30	89614.34	111565.07	Геодезический метод	0.10	—
31	89616.04	111564.32	Геодезический метод	0.10	—
32	89617.80	111563.72	Геодезический метод	0.10	—
33	89619.60	111563.26	Геодезический метод	0.10	—
34	89621.43	111562.96	Геодезический метод	0.10	—
35	89623.29	111562.82	Геодезический метод	0.10	—
36	89624.95	111562.81	Геодезический метод	0.10	—
37	89626.61	111562.93	Геодезический метод	0.10	—
38	89628.26	111563.17	Геодезический метод	0.10	—
39	89629.89	111563.53	Геодезический метод	0.10	—
40	89631.48	111564.01	Геодезический метод	0.10	—
41	89635.07	111565.97	Геодезический метод	0.10	—
42	89637.93	111568.95	Геодезический метод	0.10	—
43	89640.45	111571.60	Геодезический метод	0.10	—
44	89643.47	111573.18	Геодезический метод	0.10	—
45	89646.23	111573.72	Геодезический метод	0.10	—
46	89647.59	111573.50	Геодезический метод	0.10	—
47	89707.82	111553.63	Геодезический метод	0.10	—
48	89710.12	111553.36	Геодезический метод	0.10	—
49	89712.43	111553.94	Геодезический метод	0.10	—
50	89714.12	111555.24	Геодезический метод	0.10	—
51	89715.69	111558.27	Геодезический метод	0.10	—
52	89738.25	111626.00	Геодезический метод	0.10	—
53	89756.11	111679.86	Геодезический метод	0.10	—
54	89759.30	111678.81	Геодезический метод	0.10	—

55	89760.23	111678.75	Геодезический метод	0.10	--
56	89761.17	111678.84	Геодезический метод	0.10	--
57	89762.07	111679.08	Геодезический метод	0.10	--
58	89762.93	111679.46	Геодезический метод	0.10	--
59	89763.72	111679.97	Геодезический метод	0.10	--
60	89764.42	111680.60	Геодезический метод	0.10	--
61	89765.01	111681.33	Геодезический метод	0.10	--
62	89765.48	111682.15	Геодезический метод	0.10	--
63	89773.12	111704.96	Геодезический метод	0.10	--
64	89774.07	111707.81	Геодезический метод	0.10	--
65	89660.52	111746.07	Геодезический метод	0.10	--
66	89659.54	111743.23	Геодезический метод	0.10	--
67	89654.36	111728.22	Геодезический метод	0.10	--
68	89651.24	111718.79	Геодезический метод	0.10	--
69	89636.23	111724.06	Геодезический метод	0.10	--
70	89627.19	111703.10	Геодезический метод	0.10	--
71	89625.24	111700.74	Геодезический метод	0.10	--
72	89623.25	111699.57	Геодезический метод	0.10	--
73	89621.11	111699.34	Геодезический метод	0.10	--
74	89618.89	111699.67	Геодезический метод	0.10	--
75	89612.85	111702.16	Геодезический метод	0.10	--
76	89594.19	111708.17	Геодезический метод	0.10	--
77	89591.40	111699.95	Геодезический метод	0.10	--
78	89581.47	111703.28	Геодезический метод	0.10	--
79	89581.27	111702.66	Геодезический метод	0.10	--
80	89567.35	111707.06	Геодезический метод	0.10	--
81	89554.60	111660.36	Геодезический метод	0.10	--
1	89554.19	111659.05	Геодезический метод	0.10	--

Режим использования территории объекта культурного наследия федерального значения
«Райсовет Кировский, 1930-1935 гг., арх. Троцкий Н.А.», расположенного по адресу:
г. Санкт-Петербург, пр. Стачек, д. 18

1. На территории объекта культурного наследия запрещаются: строительство объектов капитального строительства и увеличение объемно-пространственных характеристик существующих на территории объекта культурного наследия объектов капитального строительства; проведение земляных, строительных, мелиоративных и иных работ, за исключением работ по сохранению объекта культурного наследия или его отдельных элементов, сохранению историко-градостроительной или природной среды объекта культурного наследия.

2. На территории объекта культурного наследия разрешается ведение хозяйственной деятельности, не противоречащей требованиям обеспечения сохранности объекта культурного наследия и позволяющей обеспечить функционирование объекта культурного наследия в современных условиях.

3. Требования к осуществлению деятельности в границах территории объекта культурного наследия и требования к содержанию использования территории объекта культурного наследия устанавливаются законодательством Российской Федерации и Санкт-Петербурга об объектах культурного наследия.