



ПРАВИТЕЛЬСТВО САНКТ-ПЕТЕРБУРГА
КОМИТЕТ ПО ГОСУДАРСТВЕННОМУ КОНТРОЛЮ, ИСПОЛЬЗОВАНИЮ
И ОХРАНЕ ПАМЯТНИКОВ ИСТОРИИ И КУЛЬТУРЫ
РАСПОРЯЖЕНИЕ

окуд

23.08.2023

№ 740-рп

**Об утверждении границ и режима использования территории
объекта культурного наследия федерального значения
«Дворец культуры им. Кирова С.М.»**

В соответствии со статьей 3.1, подпунктом 10 пункта 2 статьи 33 Федерального закона от 25.06.2002 № 73-ФЗ «Об объектах культурного наследия (памятниках истории и культуры) народов Российской Федерации» и пунктом 3.12 Положения о Комитете по государственному контролю, использованию и охране памятников истории и культуры, утвержденного постановлением Правительства Санкт-Петербурга от 28.04.2004 № 651, на основании историко-культурного исследования, выполненного ООО «Роскарта» (от 02.11.2022 рег. № 01-46-3392/22-0-0):

1. Утвердить:

1.1. Границы территории объекта культурного наследия федерального значения «Дворец культуры им. Кирова С.М.», расположенного по адресу: Санкт-Петербург, Большой просп. Васильевского острова, 83, согласно приложению № 1 к распоряжению.

1.2. Режим использования территории объекта культурного наследия федерального значения «Дворец культуры им. Кирова С.М.», расположенного по адресу: Санкт-Петербург, Большой просп. Васильевского острова, 83, согласно приложению № 2 к распоряжению.

2. План границ территории объекта культурного наследия федерального значения «Дворец культуры им. Кирова С.М.», утвержденный КГИОП 07.10.2005, признать утратившим силу.

3. Начальнику отдела государственного реестра объектов культурного наследия обеспечить:

3.1. Направление в Управление Федеральной службы государственной регистрации, кадастра и картографии по Санкт-Петербургу, Комитет по градостроительству и архитектуре копий распоряжений в срок, не превышающий пяти рабочих дней со дня издания распоряжения.

3.2. Уведомление лиц, являющихся собственниками или иными законными владельцами объекта, указанного в пункте 1 распоряжения, в срок, не превышающий трех рабочих дней со дня издания распоряжения.

3.3. Размещение настоящего распоряжения в электронной форме в локальной компьютерной сети КГИОП и его официальное опубликование.

3.4. Внесение соответствующих изменений в «Геоинформационную базу данных по объектам культурного наследия, границам и режимам зон охраны на территории Санкт-Петербурга».

4. Контроль за выполнением распоряжения возложить на начальника Управления государственного реестра объектов культурного наследия.

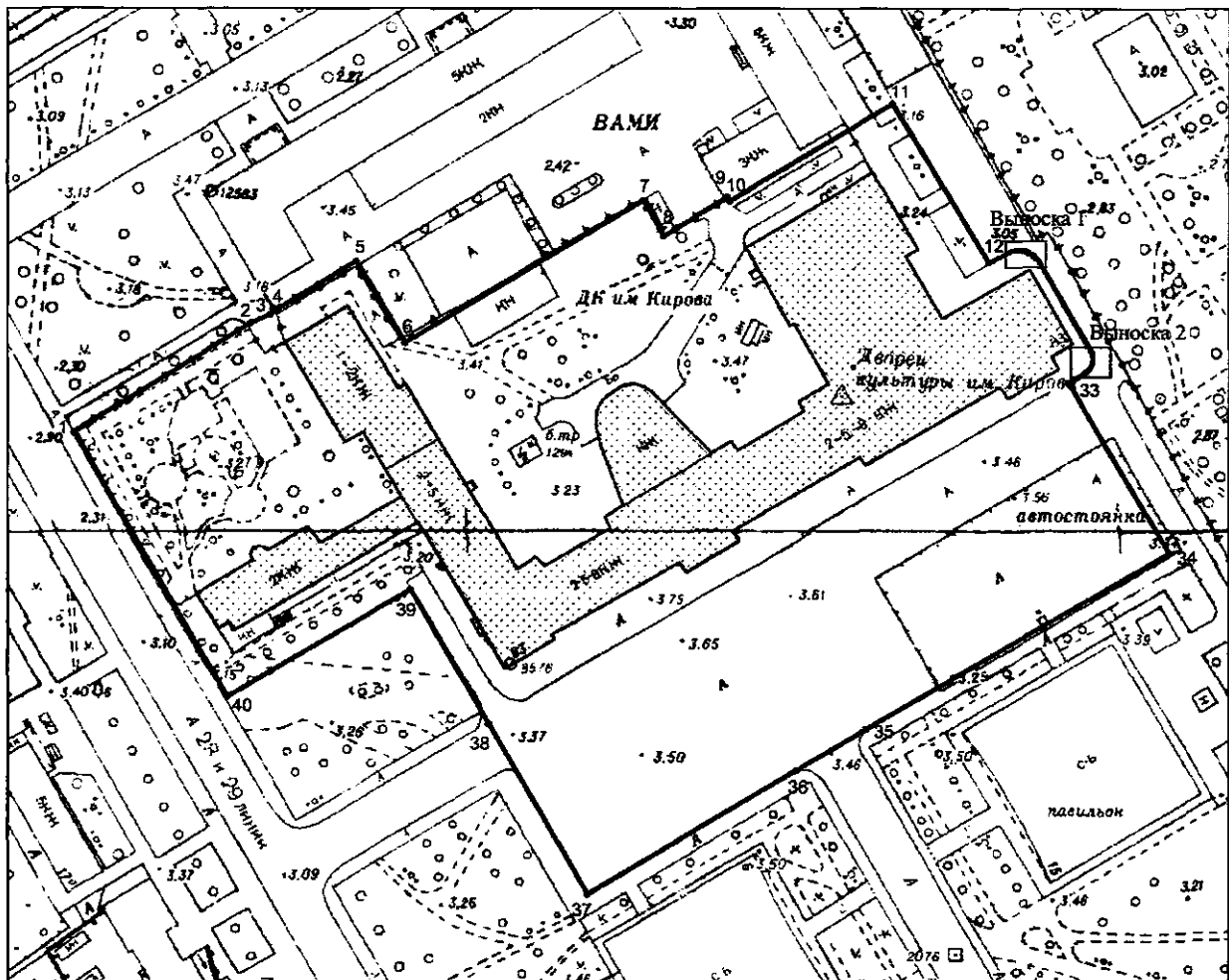
Председатель КГИОП

A large, stylized handwritten signature in black ink, consisting of a large loop on the left and several sweeping strokes on the right.

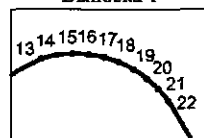
С.В. Макаров

Границы территории объекта культурного наследия федерального значения
«Дворец культуры им. Кирова С.М.» (далее – объект культурного наследия), расположенного
по адресу: Санкт-Петербург, Большой просп. Васильевского острова, 83

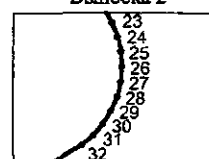
1. Схема границ территории объекта культурного наследия:



Выноска 1






Выноска 2



Масштаб 1:2000

Условные обозначения:

-  граница территории объекта культурного наследия
-  характерная точка границы территории объекта культурного наследия
-  территория, занимаемая объектом культурного наследия федерального значения

**2. Перечень координат характерных точек границ территории
объекта культурного наследия:**

Сведения о местоположении границ объекта					
1. Система координат <u>СК-1964</u>					
2. Сведения о характерных точках границ объекта					
Обозначение характерных точек границ	Координаты, м		Метод определения координат характерной точки	Средняя квадратическая погрешность положения характерной точки (M _t), м	Описание обозначени я точки на местности (при наличии)
	X	Y			
1	2	3	4	5	6
1	94030.78	110079.96	Геодезический метод	0.10	–
2	94064.01	110134.16	Геодезический метод	0.10	–
3	94066.56	110140.12	Геодезический метод	0.10	–
4	94067.78	110141.63	Геодезический метод	0.10	–
5	94082.98	110166.51	Геодезический метод	0.10	–
6	94058.05	110181.57	Геодезический метод	0.10	–
7	94101.42	110254.58	Геодезический метод	0.10	–
8	94090.63	110260.91	Геодезический метод	0.10	–
9	94102.45	110280.40	Геодезический метод	0.10	–
10	94101.15	110281.18	Геодезический метод	0.10	–
11	94131.00	110331.03	Геодезический метод	0.10	–
12	94082.42	110360.56	Геодезический метод	0.10	–
13	94086.09	110367.65	Геодезический метод	0.10	–
14	94086.31	110368.59	Геодезический метод	0.10	–
15	94086.40	110369.56	Геодезический метод	0.10	–
16	94086.35	110370.54	Геодезический метод	0.10	–
17	94086.17	110371.50	Геодезический метод	0.10	–
18	94085.86	110372.42	Геодезический метод	0.10	–
19	94085.43	110373.29	Геодезический метод	0.10	–
20	94084.87	110374.09	Геодезический метод	0.10	–
21	94084.22	110374.81	Геодезический метод	0.10	–
22	94083.47	110375.44	Геодезический метод	0.10	–
23	94056.02	110391.64	Геодезический метод	0.10	–
24	94055.15	110391.98	Геодезический метод	0.10	–
25	94054.24	110392.20	Геодезический метод	0.10	–
26	94053.31	110392.26	Геодезический метод	0.10	–
27	94052.38	110392.19	Геодезический метод	0.10	–
28	94051.47	110391.97	Геодезический метод	0.10	–
29	94050.61	110391.61	Геодезический метод	0.10	–
30	94049.82	110391.12	Геодезический метод	0.10	–
31	94049.10	110390.52	Геодезический метод	0.10	–
32	94048.50	110389.82	Геодезический метод	0.10	–
33	94045.62	110384.94	Геодезический метод	0.10	–
34	93993.42	110415.65	Метод спутниковых геодезических измерений (определений)	0.10	–
35	93938.95	110323.07	Метод спутниковых геодезических измерений (определений)	0.10	–
36	93926.56	110301.86	Метод спутниковых геодезических измерений (определений)	0.10	–
37	93888.81	110237.51	Метод спутниковых геодезических измерений (определений)	0.10	–
38	93940.89	110207.07	Геодезический метод	0.10	–
39	93982.27	110183.09	Геодезический метод	0.10	–
40	93949.32	110126.88	Геодезический метод	0.10	–
1	94030.78	110079.96	Геодезический метод	0.10	–

Режим использования территории объекта культурного наследия федерального значения
«Дворец культуры им. Кирова С.М.», расположенного по адресу: Санкт-Петербург,
Большой просп. Васильевского острова, 83

1. На территории объекта культурного наследия запрещаются: строительство объектов капитального строительства и увеличение объемно-пространственных характеристик существующих на территории объекта культурного наследия объектов капитального строительства; проведение земляных, строительных, мелиоративных и иных работ, за исключением работ по сохранению объекта культурного наследия или его отдельных элементов, сохранению историко-градостроительной или природной среды объекта культурного наследия.

2. На территории объекта культурного наследия разрешается ведение хозяйственной деятельности, не противоречащей требованиям обеспечения сохранности объекта культурного наследия и позволяющей обеспечить функционирование объекта культурного наследия в современных условиях.

3. Требования к осуществлению деятельности в границах территории объекта культурного наследия и требования к содержанию использования территории объекта культурного наследия устанавливаются законодательством Российской Федерации и Санкт-Петербурга об объектах культурного наследия.