



ПРАВИТЕЛЬСТВО САНКТ-ПЕТЕРБУРГА
КОМИТЕТ ПО ГОСУДАРСТВЕННОМУ КОНТРОЛЮ, ИСПОЛЬЗОВАНИЮ
И ОХРАНЕ ПАМЯТНИКОВ ИСТОРИИ И КУЛЬТУРЫ
РАСПОРЯЖЕНИЕ

окуд

23.08.2023

№ 772-рп

**Об утверждении границ и режима использования территории
объекта культурного наследия федерального значения
«Школа имени 10-летия Октября»**

В соответствии со статьей 3.1, подпунктом 10 пункта 2 статьи 33 Федерального закона от 25.06.2002 № 73-ФЗ «Об объектах культурного наследия (памятниках истории и культуры) народов Российской Федерации» и пунктом 3.12 Положения о Комитете по государственному контролю, использованию и охране памятников истории и культуры, утвержденного постановлением Правительства Санкт-Петербурга от 28.04.2004 № 651, на основании историко-культурного исследования, выполненного ООО «Росскарта» (от 11.10.2022 рег. № 01-43-26765/22-0-0):

1. Утвердить:

1.1. Границы территории объекта культурного наследия федерального значения «Школа имени 10-летия Октября», расположенного по адресу: г. Санкт-Петербург, проспект Стачек, дом 5, литера А, согласно приложению № 1 к распоряжению.

1.2. Режим использования территории объекта культурного наследия федерального значения «Школа имени 10-летия Октября», расположенного по адресу: г. Санкт-Петербург, проспект Стачек, дом 5, литера А, согласно приложению № 2 к распоряжению.

2. План границ территории объекта культурного наследия федерального значения «Школа им.10-летия Октября», утвержденный КГИОП 04.07.2005, признать утратившим силу.

3. Начальнику отдела государственного реестра объектов культурного наследия обеспечить:

3.1. Направление в Управление Федеральной службы государственной регистрации, кадастра и картографии по Санкт-Петербургу, Комитет по градостроительству и архитектуре копий распоряжений в срок, не превышающий пяти рабочих дней со дня издания распоряжения.

3.2. Уведомление лиц, являющихся собственниками или иными законными владельцами объекта, указанного в пункте 1 распоряжения, в срок, не превышающий трех рабочих дней со дня издания распоряжения.

3.3. Размещение настоящего распоряжения в электронной форме в локальной компьютерной сети КГИОП и его официальное опубликование.

3.4. Внесение соответствующих изменений в «Геоинформационную базу данных по объектам культурного наследия, границам и режимам зон охраны на территории Санкт-Петербурга».

4. Контроль за выполнением распоряжения возложить на начальника Управления государственного реестра объектов культурного наследия.

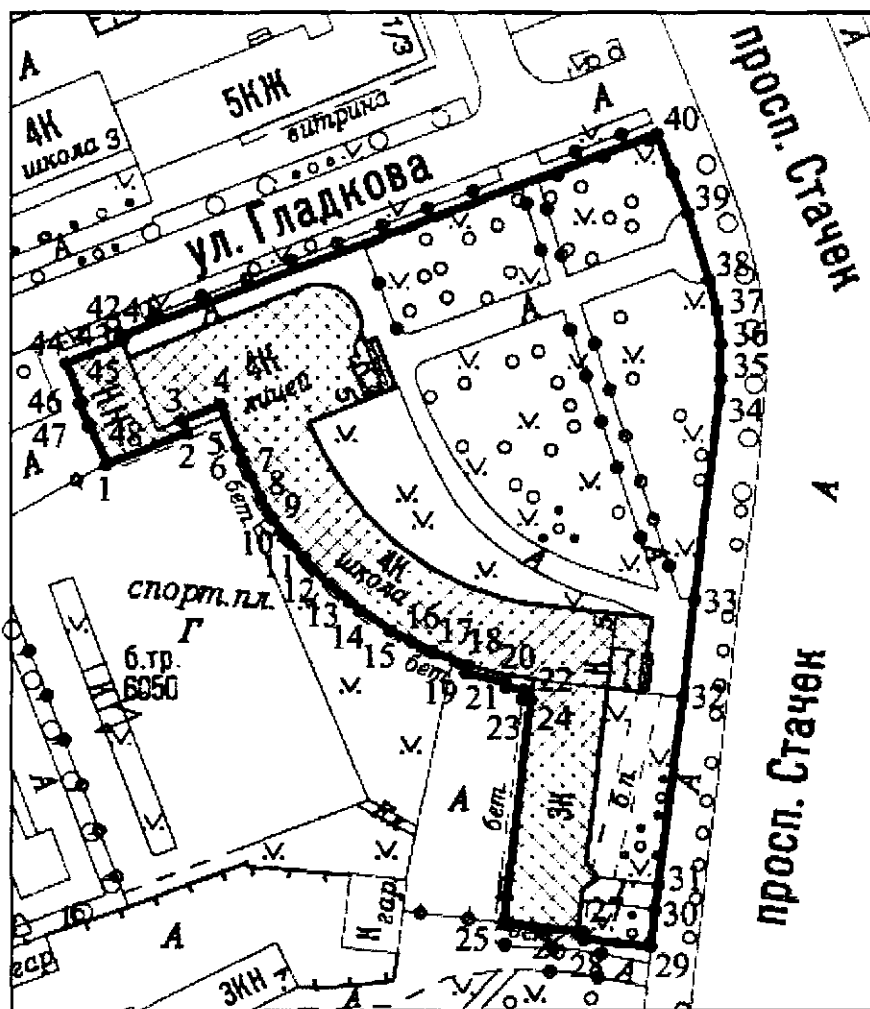
Председатель КГИОП

A large, stylized handwritten signature in black ink, consisting of a large loop followed by several sharp, sweeping strokes.

С.В. Макаров




Границы территории объекта культурного наследия федерального значения
«Школа имени 10-летия Октября» (далее – объект культурного наследия), расположенного
по адресу: г. Санкт-Петербург, проспект Стачек, дом 5, литера А

1. Схема границ территории объекта культурного наследия:



Масштаб 1:2000

Условные обозначения:

-  граница территории объекта культурного наследия
-  характерная точка границы территории объекта культурного наследия
-  территория, занимаемая объектом культурного наследия федерального значения

2. Перечень координат характерных точек границ территории
объекта культурного наследия:

| Сведения о местоположении границ объекта | | | | | |
|---|---------------|-----------|---|--|--|
| 1. Система координат СК-1964 | | | | | |
| 2. Сведения о характерных точках границ объекта | | | | | |
| Обозначение характерных точек границ | Координаты, м | | Метод определения координат характерной точки | Средняя квадратическая погрешность положения характерной точки (M_t), м | Описание обозначения точки на местности (при наличии) |
| | X | Y | | | |
| 1 | 2 | 3 | 4 | 5 | 6 |
| 1 | 90006.65 | 111400.64 | Геодезический метод | 0.10 | – |
| 2 | 90011.89 | 111413.98 | Геодезический метод | 0.10 | – |
| 3 | 90013.93 | 111413.18 | Геодезический метод | 0.10 | – |
| 4 | 90016.41 | 111419.50 | Геодезический метод | 0.10 | – |
| 5 | 90009.42 | 111422.24 | Геодезический метод | 0.10 | – |
| 6 | 90007.21 | 111423.20 | Геодезический метод | 0.10 | – |
| 7 | 90004.78 | 111424.30 | Геодезический метод | 0.10 | – |
| 8 | 90001.00 | 111426.19 | Геодезический метод | 0.10 | – |
| 9 | 89997.63 | 111428.22 | Геодезический метод | 0.10 | – |
| 10 | 89994.36 | 111430.55 | Геодезический метод | 0.10 | – |
| 11 | 89991.25 | 111433.12 | Геодезический метод | 0.10 | – |
| 12 | 89987.00 | 111437.36 | Геодезический метод | 0.10 | – |
| 13 | 89984.14 | 111440.71 | Геодезический метод | 0.10 | – |
| 14 | 89982.65 | 111442.61 | Геодезический метод | 0.10 | – |
| 15 | 89979.25 | 111447.59 | Геодезический метод | 0.10 | – |
| 16 | 89977.33 | 111451.03 | Геодезический метод | 0.10 | – |
| 17 | 89975.71 | 111454.55 | Геодезический метод | 0.10 | – |
| 18 | 89973.48 | 111460.26 | Геодезический метод | 0.10 | – |
| 19 | 89972.20 | 111459.92 | Геодезический метод | 0.10 | – |
| 20 | 89970.42 | 111466.56 | Геодезический метод | 0.10 | – |
| 21 | 89969.71 | 111466.47 | Геодезический метод | 0.10 | – |
| 22 | 89969.35 | 111469.43 | Геодезический метод | 0.10 | – |
| 23 | 89967.81 | 111469.24 | Геодезический метод | 0.10 | – |
| 24 | 89967.64 | 111470.60 | Геодезический метод | 0.10 | – |
| 25 | 89931.01 | 111466.11 | Геодезический метод | 0.10 | – |
| 26 | 89929.51 | 111478.34 | Геодезический метод | 0.10 | – |
| 27 | 89929.37 | 111479.45 | Геодезический метод | 0.10 | – |
| 28 | 89928.28 | 111479.32 | Геодезический метод | 0.10 | – |
| 29 | 89927.03 | 111490.34 | Геодезический метод | 0.10 | – |
| 30 | 89933.03 | 111491.09 | Геодезический метод | 0.10 | – |
| 31 | 89937.12 | 111491.59 | Геодезический метод | 0.10 | – |
| 32 | 89968.10 | 111495.67 | Геодезический метод | 0.10 | – |
| 33 | 89984.31 | 111497.59 | Геодезический метод | 0.10 | – |
| 34 | 90017.47 | 111501.72 | Геодезический метод | 0.10 | – |
| 35 | 90020.63 | 111501.90 | Геодезический метод | 0.10 | – |
| 36 | 90026.46 | 111501.90 | Геодезический метод | 0.10 | – |
| 37 | 90031.88 | 111501.35 | Геодезический метод | 0.10 | – |
| 38 | 90036.91 | 111499.93 | Геодезический метод | 0.10 | – |
| 39 | 90047.91 | 111496.52 | Геодезический метод | 0.10 | – |
| 40 | 90060.95 | 111491.37 | Геодезический метод | 0.10 | – |
| 41 | 90028.08 | 111403.74 | Геодезический метод | 0.10 | – |
| 42 | 90027.79 | 111403.00 | Геодезический метод | 0.10 | – |
| 43 | 90027.01 | 111403.30 | Геодезический метод | 0.10 | – |
| 44 | 90023.39 | 111394.07 | Геодезический метод | 0.10 | – |
| 45 | 90016.91 | 111396.61 | Геодезический метод | 0.10 | – |
| 46 | 90016.77 | 111396.23 | Геодезический метод | 0.10 | – |
| 47 | 90012.99 | 111397.72 | Геодезический метод | 0.10 | – |
| 48 | 90013.14 | 111398.09 | Геодезический метод | 0.10 | – |
| 1 | 90006.65 | 111400.64 | Геодезический метод | 0.10 | – |

Режим использования территории объекта культурного наследия федерального значения
«Школа имени 10-летия Октября», расположенного по адресу: г. Санкт-Петербург,
проспект Стачек, дом 5, литера А

1. На территории объекта культурного наследия запрещаются: строительство объектов капитального строительства и увеличение объемно-пространственных характеристик существующих на территории объекта культурного наследия объектов капитального строительства; проведение земляных, строительных, мелиоративных и иных работ, за исключением работ по сохранению объекта культурного наследия или его отдельных элементов, сохранению историко-градостроительной или природной среды объекта культурного наследия.

2. На территории объекта культурного наследия разрешается ведение хозяйственной деятельности, не противоречащей требованиям обеспечения сохранности объекта культурного наследия и позволяющей обеспечить функционирование объекта культурного наследия в современных условиях.

3. Требования к осуществлению деятельности в границах территории объекта культурного наследия и требования к содержанию использования территории объекта культурного наследия устанавливаются законодательством Российской Федерации и Санкт-Петербурга об объектах культурного наследия.