



ПРАВИТЕЛЬСТВО САНКТ-ПЕТЕРБУРГА  
КОМИТЕТ ПО ГОСУДАРСТВЕННОМУ КОНТРОЛЮ, ИСПОЛЬЗОВАНИЮ  
И ОХРАНЕ ПАМЯТНИКОВ ИСТОРИИ И КУЛЬТУРЫ  
РАСПОРЯЖЕНИЕ

окуд

30.08.2023

№ 487-рп

**Об утверждении границ и режима использования территории  
объекта культурного наследия регионального значения  
«Особняк Криличевской с участком парка»**

В соответствии со статьей 3.1, подпунктом 10 пункта 2 статьи 33 Федерального закона от 25.06.2002 № 73-ФЗ «Об объектах культурного наследия (памятниках истории и культуры) народов Российской Федерации» и пунктом 3.12 Положения о Комитете по государственному контролю, использованию и охране памятников истории и культуры, утвержденного постановлением Правительства Санкт-Петербурга от 28.04.2004 № 651, на основании историко-культурного исследования, выполненного ООО «Росскарта» (от 11.10.2022 рег. № 01-43-26765/22-0-0):

1. Утвердить:

1.1. Границы территории объекта культурного наследия регионального значения «Особняк Криличевской с участком парка», расположенного по адресу: Санкт-Петербург, 1-я Берёзовая аллея, дом 16-18, литера А, согласно приложению № 1 к распоряжению.

1.2. Режим использования территории объекта культурного наследия регионального значения «Особняк Криличевской с участком парка», расположенного по адресу: Санкт-Петербург, 1-я Берёзовая аллея, дом 16-18, литера А, согласно приложению № 2 к распоряжению.

2. План границ территории объектов культурного наследия регионального значения «Особняк Криличевской Е.А.», утвержденный КГИОП 05.09.2005, признать утратившим силу.

3. Начальнику отдела государственного реестра объектов культурного наследия обеспечить:

3.1. Направление в Управление Федеральной службы государственной регистрации, кадастра и картографии по Санкт-Петербургу, Комитет по градостроительству и архитектуре копий распоряжений в срок, не превышающий пяти рабочих дней со дня издания распоряжения.

3.2. Уведомление лиц, являющихся собственниками или иными законными владельцами объекта, указанного в пункте 1 распоряжения, в срок, не превышающий трех рабочих дней со дня издания распоряжения.

3.3. Размещение настоящего распоряжения в электронной форме в локальной компьютерной сети КГИОП и его официальное опубликование.

3.4. Внесение соответствующих изменений в «Геоинформационную базу данных по объектам культурного наследия, границам и режимам зон охраны на территории Санкт-Петербурга».

4. Контроль за выполнением распоряжения возложить на начальника Управления государственного реестра объектов культурного наследия.

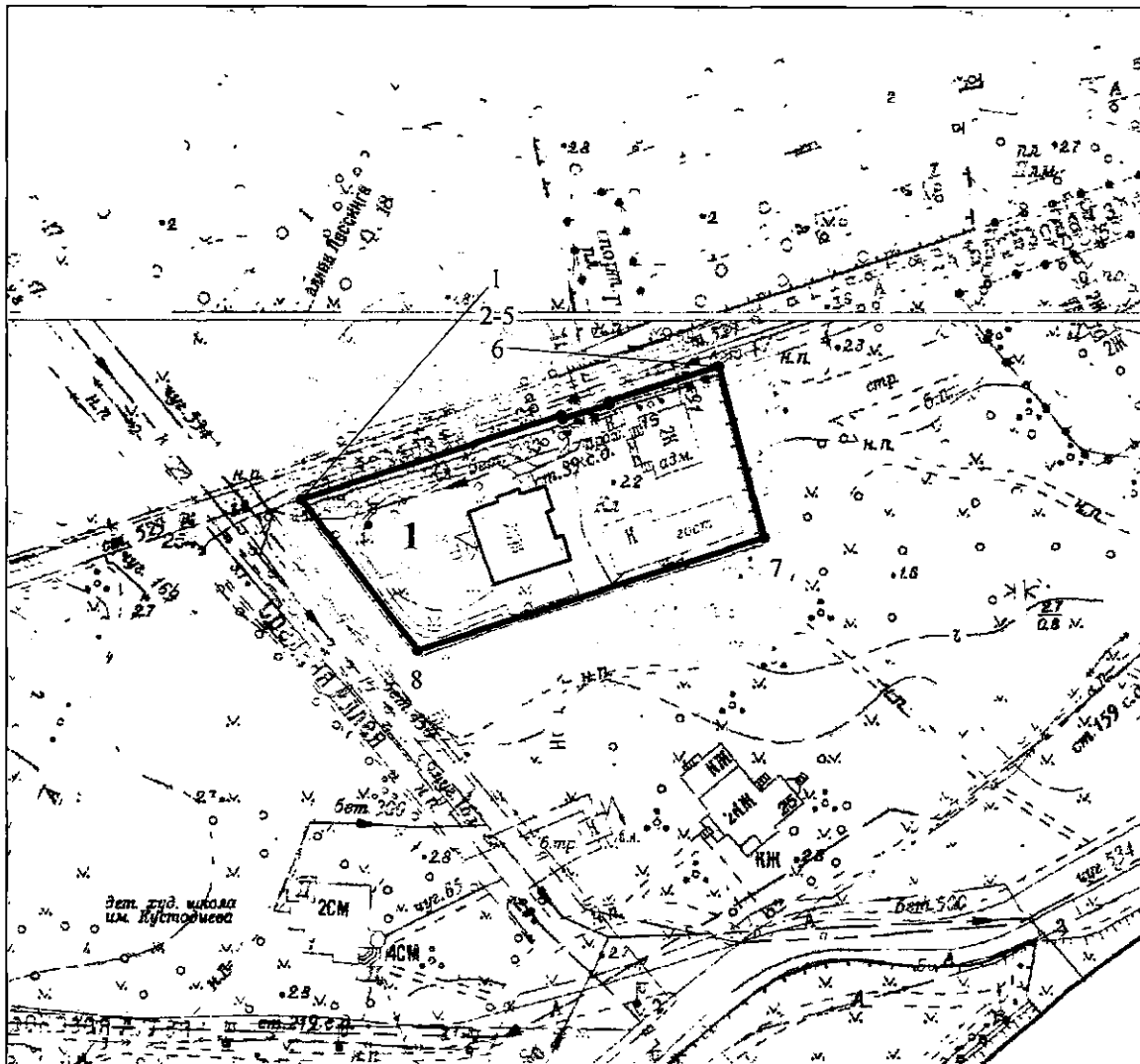
**Председатель КГИОП**

A large, stylized handwritten signature in black ink, consisting of a large loop on the left and several sharp, sweeping strokes on the right.

**С.В. Макаров**




Границы территории объекта культурного наследия регионального значения  
«Особняк Криличевской с участком парка» (далее – объект культурного наследия),  
расположенного по адресу: Санкт-Петербург, 1-я Берёзовая аллея, дом 16-18, литера А

1. Схема границ территории объекта культурного наследия:



Масштаб 1:2000

Условные обозначения:

-  граница объекта культурного наследия
-  1 характеристическая точка границы объекта культурного наследия
-  территория, занимаемая объектом культурного наследия регионального значения  
парки, сады, скверы, аллеи, бульвары, палисадники

Экспликация:

1. Территория объекта культурного наследия регионального значения «Парк «Тихий отдых»».

Перечень координат характерных точек границ территории  
объекта культурного наследия:

Сведения о местоположении границ объекта					
1. Система координат <u>СК-1964</u>					
2. Сведения о характерных точках границ объекта					
Обозначение характерных точек границ	Координаты, м		Метод определения координат характерной точки	Средняя квадратическая погрешность положения характерной точки (M <sub>t</sub> ), м	Описание обозначения точки на местности (при наличии)
	X	Y			
1	2	3	4	5	6
1	98950.73	112354.24	Метод спутниковых геодезических измерений (определений)	0.10	–
2	98972.94	112423.63	Метод спутниковых геодезических измерений (определений)	0.10	–
3	98972.13	112423.89	Метод спутниковых геодезических измерений (определений)	0.10	–
4	98975.78	112436.44	Метод спутниковых геодезических измерений (определений)	0.10	–
5	98976.45	112436.23	Метод спутниковых геодезических измерений (определений)	0.10	–
6	98985.73	112465.50	Метод спутниковых геодезических измерений (определений)	0.10	–
7	98940.57	112477.66	Метод спутниковых геодезических измерений (определений)	0.10	–
8	98910.31	112385.24	Метод спутниковых геодезических измерений (определений)	0.10	–
1	98950.73	112354.24	Метод спутниковых геодезических измерений (определений)	0.10	–

Режим использования территории объекта культурного наследия регионального значения  
«Особняк Криличевской с участком парка», расположенного по адресу: Санкт-Петербург,  
1-я Берёзовая аллея, дом 16-18, литера А

1. На территории объекта культурного наследия запрещаются: строительство объектов капитального строительства и увеличение объемно-пространственных характеристик существующих на территории объекта культурного наследия объектов капитального строительства; проведение земляных, строительных, мелиоративных и иных работ, за исключением работ по сохранению объекта культурного наследия или его отдельных элементов, сохранению историко-градостроительной или природной среды объекта культурного наследия.

2. На территории объекта культурного наследия разрешается ведение хозяйственной деятельности, не противоречащей требованиям обеспечения сохранности объекта культурного наследия и позволяющей обеспечить функционирование объекта культурного наследия в современных условиях.

3. Требования к осуществлению деятельности в границах территории объекта культурного наследия и требования к содержанию использования территории объекта культурного наследия устанавливаются законодательством Российской Федерации и Санкт-Петербурга об объектах культурного наследия.