



ПРАВИТЕЛЬСТВО САНКТ-ПЕТЕРБУРГА  
КОМИТЕТ ПО ГОСУДАРСТВЕННОМУ КОНТРОЛЮ, ИСПОЛЬЗОВАНИЮ  
И ОХРАНЕ ПАМЯТНИКОВ ИСТОРИИ И КУЛЬТУРЫ

РАСПОРЯЖЕНИЕ

окул

01.12.2023

№ 869-рп

Об утверждении предмета охраны  
объекта культурного наследия федерального значения  
«Набережная Английская»

В соответствии с подпунктом 10 пункта 2 статьи 33 Федерального закона от 25.06.2002 № 73-ФЗ «Об объектах культурного наследия (памятниках истории и культуры) народов Российской Федерации» и пунктом 3.12 Положения о Комитете по государственному контролю, использованию и охране памятников истории и культуры, утвержденного постановлением Правительства Санкт-Петербурга от 28.04.2004 № 651, в связи с позицией судов общей юрисдикции относительно нормативного характера правовых актов, утверждающих предмет охраны объекта культурного наследия:

1. Утвердить предмет охраны объекта культурного наследия федерального значения «Набережная Английская», 1770–1788 гг., 1819–1821 гг., расположенного по адресу: Санкт-Петербург, участок набережной реки Невы «Сенатская площадь – Благовещенский мост», литера А, участок набережной реки Невы «Благовещенский мост – Ново-Адмиралтейский канал», литера Б, согласно приложению к распоряжению.

2. Распоряжение КГИОП от 16.06.2014 № 10-298 «Об утверждении предмета охраны объекта культурного наследия федерального значения «Об определении предмета охраны объекта культурного наследия федерального значения «Набережная Английская: Набережная, 1770–1788 гг., арх. Фельтен Ю.М., Устой береговой Исаакиевского наплавного моста с лестничными спусками, 1819-1821 гг., инж. Бетанкур А.А., инж. Треттер В.» признать утратившим силу.

3. Начальнику отдела государственного реестра объектов культурного наследия обеспечить размещение настоящего распоряжения в электронной форме в локальной компьютерной сети КГИОП и его официальное опубликование.

4. Контроль за исполнением распоряжения возложить на начальника Управления государственного реестра объектов культурного наследия.

Заместитель председателя КГИОП


Г.Р. Аганова




Предмет охраны  
объекта культурного наследия федерального значения  
«Набережная Английская», 1770–1788 гг., 1819–1821 гг.,  
расположенного по адресу: Санкт-Петербург, участок набережной реки Невы «Сенатская  
площадь – Благовещенский мост», литера А, участок набережной реки Невы  
«Благовещенский мост – Ново-Адмиралтейский канал», литера Б

	Видовая принадлежность предмета охраны	Предмет охраны	Фотофиксация
1	2	3	4
1	Объемно-пространственное и планировочное решение:	<p>местоположение вдоль течения р. Невы от площади Декабристов до Ново-Адмиралтейского канала;</p> <p>в составе:</p> <p>1. Набережная, 1770-1788 гг., арх. Фельтен Ю.М.;</p> <p>2. Устой береговой Исаакиевского наплавного моста с лестничными спусками, 1819-1821 гг., инж. Бетанкур А.А., инж. Треттер В.</p>	


I. «Набережная», расположенная по адресу: Санкт-Петербург, участок набережной реки Невы «Сенатская пл. – Благовещенский мост», литера А, участок набережной реки Невы «Благовещенский мост – Ново-Адмиралтейский канал», литера Б





1	Объемно-планировочное решение:	<p>конфигурация в плане линии набережной, ориентированной по оси «восток-запад», ограниченной с севера береговым устоем, с юга красной линией Английской набережной;</p> <p>объемно-пространственная композиция набережной; местоположение, габариты и конфигурация спусков; габариты лестниц спусков, габариты и конфигурация гранитных блоков парапета, облицовки, ограждающих спуски и набережную; габариты и конфигурация настила из тротуарных блоков, мощение брусчаткой;</p>	
---	--------------------------------	---	--

		<p>вертикальные отметки настила набережной и нижней площадки спуска; ландшафтное оформление: газоны и посадки деревьев (на участке "Благовещенский мост - Ново-Адмиралтейский кан.").</p>	
2	<p>Конструктивная система:</p>	<p>стенки набережной и лестничные спуски, парапетные блоки ограждения, тротуары, отмостки брусчаткой.</p>	

3	Объемно-планировочное решение:	в габаритах исторических подпорных стенок (подводных и надводных) и проезжей части.	
4	Архитектурно-художественное решение:	<p>набережная: горизонтальная кладка стенки из гранитных блоков (розовый овоидальный гранит рапакиви), с профилированным карнизом по верхнему поясу. с уступом над уровнем воды, со сплошным парапетом из блоков гранита (розовый овоидальный гранит рапакиви), обработанных в технике бучардирования;</p> <p>металлические кованые рымы (причальные кольца) двух типов – местоположение, габариты, конфигурация;</p>	  


настил тротуара  
 гранитными плитами  
 (розовый овоидальный гранит рапакиви), рисунок укладки настила, отсостка – мощение брусчаткой (диабазом), рисунок укладки (на участке “Благовещенский мост – Дом Румянцева Н.П. (Кочубея Е.Л.)” – настил без отсостки, с ограждающим гранитным поребриком);



		<p>семь спусков – местоположение (напротив: Александровского сада, проезда Декабристов, дома № 4 (дом Лаваль А.Г.), дома № 12 (дом М.Маркевича), дома № 28 (особняк Девиза П.П.), дома № 44 (дом Румянцева Н.П. (Кочубея Е.Л.), дома № 68 (дом Штиглица А.Л.), габариты, конфигурация (полуциркульные в плане, с полуциркульным ризалитом и двухсходной лестницей);</p> <p>стенка ризалита – горизонтальные гранитные блоки (розовый овоидальный гранит рапакиви) с профилированным карнизом по верхнему поясу;</p> <p>со сплошным парапетным ограждением из гранитных блоков (розовый овоидальный гранит рапакиви) с рубленными филенками;</p> <p>скамья (семь) – материал (розовый овоидальный гранит рапакиви), местоположение (в ризалите, со стороны набережной), габариты, конфигурация (полуциркульная), на гранитных ножках в виде стилизованных кронштейнов, спинкой служит парапетное ограждение;</p> <p>лестничные спуски со сплошным парапетным ограждением из гранитных блоков (розовый овоидальный гранит рапакиви), с фигурным завершением у воды.</p>	   
--	--	---	--

спуск напротив Замятина  
переулка:  
местоположение, габариты,  
конфигурация  
(трапецевидная);

скат спуска, с булыжным  
мошением, с бордюром из  
гранитных блоков;  
ограждающие гранитные  
тумбы, соединенные  
металлическими цепями;  
два декальных завершения  
сплошного парапетного  
ограждения из гранитных  
блоков (розовый  
овоидальный гранит  
рапакиви);





спуск напротив дома № 56 (церковь Англиканская Иисуса Христа) – местоположение, габариты, конфигурация (трапециевидный);


ступенчатый спуск, с площадками и ступенями из гранитных блоков (розовый овоидальный гранит рапакви);  
два лекальных завершения сплошного парапетного ограждения из гранитных блоков (розовый овоидальный гранит рапакви).





II. «Устой береговой Исаакиевского наплавного моста с лестничными спусками»,  
расположенный по адресу: Санкт-Петербург, участок набережной реки Невы  
«Сенатская пл. – Благовещенский мост», литера А

1	Объемно-пространственное решение:	местоположение (напротив Александровского сада), габариты, конфигурация (трапециевидный в плане, с вынутыми углами).	
2	Конструктивная система:	стенки набережной и лестничные спуски; парапетные блоки ограждения, тротуары, поребрики.	
3	Объемно-планировочное решение:	в габаритах исторических подпорных стенок (подводных и надводных) и проезжей части.	
4	Архитектурно-художественное решение:	<p>горизонтальная кладка стенки из гранитных блоков (розовый овоидальный гранит рапакиви), с профилированным карнизом по верхнему поясу, с уступом над уровнем воды; со сплошным парапетом из блоков гранита (розовый овоидальный гранит рапакиви), обработанных в технике бучардирования;</p> <p>металлические кованые рымы (причальные кольца) – местоположение, габариты, конфигурация;</p> <p>настил тротуара гранитными плитами (розовый овоидальный гранит рапакиви), рисунок укладки настила, с ограждающим гранитным поребриком;</p> <p>трапециевидная площадка, ограниченная сплошным парапетным ограждением с</p>	

		<p>рубленными филенками; по сторонам площадки лестницы с поворотом, с нижними площадками; с ограждением в виде широких устоев;</p> <p>скамья – материал (розовый оvoidальный гранит рапакиви), местоположение (в углах площадки), габариты. конфигурация (прямоугольная), на гранитных ножках в виде стилизованных кронштейнов, спинкой служит парпетное ограждение.</p>	
--	--	--	---