



ПРАВИТЕЛЬСТВО САНКТ-ПЕТЕРБУРГА  
КОМИТЕТ ПО ГОСУДАРСТВЕННОМУ КОНТРОЛЮ, ИСПОЛЬЗОВАНИЮ  
И ОХРАНЕ ПАМЯТНИКОВ ИСТОРИИ И КУЛЬТУРЫ  
РАСПОРЯЖЕНИЕ

окуд

11.12.2023

№ 956-рп

**Об утверждении предмета охраны  
объекта культурного наследия федерального значения  
«Набережная Французская (ныне Кутузова)»**

В соответствии с подпунктом 10 пункта 2 статьи 33 Федерального закона от 25.06.2002 № 73-ФЗ «Об объектах культурного наследия (памятниках истории и культуры) народов Российской Федерации» и пунктом 3.12 Положения о Комитете по государственному контролю, использованию и охране памятников истории и культуры, утвержденного постановлением Правительства Санкт-Петербурга от 28.04.2004 № 651, в связи с позицией судов общей юрисдикции относительно нормативного характера правовых актов, утверждающих предмет охраны объекта культурного наследия:

1. Утвердить предмет охраны объекта культурного наследия федерального значения «Набережная Французская (ныне Кутузова)», 1764–1768 гг., расположенного по адресу: Санкт-Петербург, участок набережной реки Невы «Литейный мост – Прачечный мост», согласно приложению к распоряжению.

2. Распоряжение КГИОП от 07.06.2019 № 283-р «Об утверждении предмета охраны объекта культурного наследия федерального значения «Набережная Французская (ныне Кутузова)» признать утратившим силу.

3. Начальнику отдела государственного реестра объектов культурного наследия обеспечить размещение настоящего распоряжения в электронной форме в локальной компьютерной сети КГИОП и его официальное опубликование.

4. Контроль за исполнением распоряжения возложить на начальника Управления государственного реестра объектов культурного наследия.


Заместитель председателя КГИОП




Г.Р. Аганова

Предмет охраны  
объекта культурного наследия федерального значения «Набережная Французская (ныне  
Кутузова)», 1764–1768 гг., расположенного по адресу: Санкт-Петербург, участок  
набережной реки Невы «Литейный мост – Прачечный мост»


	Видовая принадлежность предмета охраны	Предмет охраны	Фотофиксация
1	2	3	4
1	Объемно-пространственное и планировочное решение:	<p>местоположение вдоль течения р. Невы от Литейного моста до Прачечного моста;</p> <p>в составе:</p> <ol style="list-style-type: none"> <li>1. Набережная;</li> <li>2. Спуски лестничные.</li> </ol>	

### 1. «Набережная»

1	Объемно-планировочное решение:	<p>конфигурация в плане набережной, ориентированной по оси «восток-запад», ограниченной с севера береговым устоем, с юга проезжей части набережной Французской;</p> <p>объемно-пространственная композиция набережной; местоположение, габариты и конфигурация слусков; габариты лестниц слусков; габариты и конфигурация гранитных блоков парапета, облицовки, ограждающих слуски и набережную; габариты и конфигурация настила из тротуарных</p>	
---	--------------------------------	--	--

		<p>блоков, мощение брусчаткой; вертикальные отметки настила набережной и нижней площадки спуска.</p>	
2	Конструктивная система:	<p>стенки набережной и лестничные спуски; парапетные блоки ограждения, тротуары, отмостки брусчаткой.</p>	
3	Объемно-планировочное решение:	<p>в габаритах исторических подпорных стенок (подводных и надводных) и проезжей части.</p>	
4	Архитектурно-художественное решение:	<p>набережная: горизонтальная кладка стенки из гранитных блоков (розовый овоидальный гранит рапакиви), со сплошным парапетом из блоков гранита (розовый овоидальный гранит рапакиви), обработанных в технике бучардирования.</p> <p>парапет: с профилированной тягой по верхнему поясу; с профилированным валиком по нижнему поясу;</p> <p>по сторонам от спусков – лопатки, в верхней части с рублеными филенками;</p>	 




металлические кованые  
рымы (причальные кольца)  
двух типов –  
местоположение, габариты,  
конфигурация;



настил тротуара  
гранитными плитами  
(розовый  
овоидальный гранит  
рапакиви).



## 2. «Спуски лестничные»

1	Объемно-пространственное решение:	местоположение (напротив домов № 8, № 16, № 32), габариты, конфигурация (полуциркульные в плане, с полуциркульным ризалитом и двухвходной лестницей).	
2	Конструктивная система:	стенки спусков и тетива лестниц: парапетные блоки ограждения, каменный настил тротуаров вокруг спусков.	
3	Объемно-планировочное решение:	в габаритах исторических подпорных стенок (подводных и надводных) и настила набережной.	
4	Архитектурно-художественное решение:	<p>стенки ризалитов и лестничных спусков – горизонтальные гранитные блоки (розовый овоидальный гранит рапакиви), рисунок укладки. оформление (лопатки);</p> <p>со сплошным парапетным ограждением из гранитных блоков (розовый овоидальный гранит рапакиви) с рублеными филенками и профилированным валиком по нижнему поясу;</p> <p>ограждения спусков у воды завершены фигурными блоками в виде стилизованных кронштейнов, с рублеными филенками;</p>	 

		<p>скамья (три) – материал (розовый оvoidальный гранит рапакиви), местоположение (в ризалите, со стороны набережной). габариты, конфигурация (полуциркульная). на гранитных ножках в виде стилизованных кронштейнов, спинкой служит парпетное ограждение:</p> <p>кронштейны-ножки и торцевые стороны ограждения с рублеными филенками.</p>	 
--	--	--	---