



ПРАВИТЕЛЬСТВО САНКТ-ПЕТЕРБУРГА  
КОМИТЕТ ПО ГОСУДАРСТВЕННОМУ КОНТРОЛЮ, ИСПОЛЬЗОВАНИЮ  
И ОХРАНЕ ПАМЯТНИКОВ ИСТОРИИ И КУЛЬТУРЫ

**РАСПОРЯЖЕНИЕ**

20.12.2023

ОКУД  
№ 1035-рп

**Об утверждении предмета охраны  
объекта культурного наследия  
регионального значения  
«Пешеходный малый подвесной мост»**

В соответствии с подпунктом 10 пункта 2 статьи 33 Федерального закона от 25.06.2002 № 73-ФЗ «Об объектах культурного наследия (памятниках истории и культуры) народов Российской Федерации» и пунктом 3.12 Положения о Комитете по государственному контролю, использованию и охране памятников истории и культуры, утвержденного постановлением Правительства Санкт-Петербурга от 28.04.2004 № 651, в связи с позицией судов общей юрисдикции относительно нормативного характера правовых актов, утверждающих предмет охраны объекта культурного наследия:

1. Утвердить предмет охраны объекта культурного наследия регионального значения «Пешеходный малый подвесной мост», расположенного по адресу: Санкт-Петербург, г. Кронштадт, Советская ул., согласно приложению к распоряжению.

2. Распоряжение КГИОП от 04.09.2018 № 347-р «Об утверждении предмета охраны объекта культурного наследия регионального значения «Пешеходный малый подвесной мост» признать утратившим силу.



3. Начальнику отдела государственного реестра объектов культурного наследия Управления государственного реестра объектов культурного наследия обеспечить размещение настоящего распоряжения в электронной форме в локальной компьютерной сети КГИОП и его официальное опубликование.


4. Контроль за выполнением распоряжения возложить на начальника Управления государственного реестра объектов культурного наследия.

Заместитель председателя КГИОП

Г.Р. Агаиова

Предмет охраны  
объекта культурного наследия регионального значения «Пешеходный малый подвесной мост»,  
расположенного по адресу: Санкт-Петербург, г. Кронштадт, Советская ул.

№ пп	Видовая принадлежность предмета охраны	Предмет охраны	Фотофиксация
1.	Объемно-пространственное и планировочное решение территории:	<p>историческое местоположение в северо-восточной части Обводного канала, между Адмиралтейством и Екатерининским парком;</p> <p>визуальные, композиционные связи с прилегающими объектами (Обводным каналом, Адмиралтейством, Екатерининским парком).</p>	
2.	Объемно-пространственное, конструктивное и архитектурно-художественное решение:	<p>однопролетный висячий пешеходный мост с двумя береговыми бетонными устоями, основанием моста в виде горизонтальной балки жесткости, подвесными конструкциями в виде жестких обратных арок-ферм, оттяжками и двумя пилонами portalного типа с фигурными завершениями и фонарями по центру— местоположение, габариты, конфигурация;</p> <p>исторические материал (металл) и техника исполнения (литье, сварка, клепка) конструкций основания моста, подвесных конструкций, оттяжек и пилонов;</p>	

		<p>исторические ограждения моста – материал (металл), габариты, техника исполнения (литье, сварка, клепка), исторический рисунок.</p>	
--	--	---	---