



ПРАВИТЕЛЬСТВО САНКТ-ПЕТЕРБУРГА
КОМИТЕТ ПО ГОСУДАРСТВЕННОМУ КОНТРОЛЮ, ИСПОЛЬЗОВАНИЮ
И ОХРАНЕ ПАМЯТНИКОВ ИСТОРИИ И КУЛЬТУРЫ

РАСПОРЯЖЕНИЕ

20.12.2023

окуд
№ 1036-рп

**Об утверждении предмета охраны
объекта культурного наследия
регионального значения
«Полежаевский парк»**

В соответствии с подпунктом 10 пункта 2 статьи 33 Федерального закона от 25.06.2002 № 73-ФЗ «Об объектах культурного наследия (памятниках истории и культуры) народов Российской Федерации» и пунктом 3.12 Положения о Комитете по государственному контролю, использованию и охране памятников истории и культуры, утвержденного постановлением Правительства Санкт-Петербурга от 28.04.2004 № 651, в связи с позицией судов общей юрисдикции относительно нормативного характера правовых актов, утверждающих предмет охраны объекта культурного наследия:

1. Утвердить предмет охраны объекта культурного наследия регионального значения «Полежаевский парк», расположенного по адресу: Санкт-Петербург, пр. Маршала Жукова, пр. Ветеранов, согласно приложению к распоряжению.

2. Распоряжение КГИОП от 04.04.2018 № 134-р «Об утверждении предмета охраны объекта культурного наследия регионального значения «Полежаевский парк» признать утратившим силу.

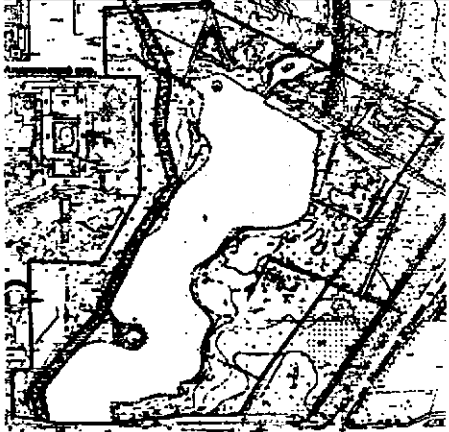




3. Начальнику отдела государственного реестра объектов культурного наследия Управления государственного реестра объектов культурного наследия обеспечить размещение настоящего распоряжения в электронной форме в локальной компьютерной сети КГИОП и его официальное опубликование.

4. Контроль за выполнением распоряжения возложить на начальника Управления государственного реестра объектов культурного наследия.

Заместитель председателя КГИОП

Г.Р. Аганова

Предмет охраны
объекта культурного наследия регионального значения
«Полежаевский парк», расположенного по адресу:
Санкт-Петербург, пр. Маршала Жукова, пр. Ветеранов

№ пп	Виды предмета охраны	Элементы предмета охраны	Фотофиксация
1	2	3	4
1	Объемно-пространственное и планировочное решение, рельеф:	<p>историческое сочетание открытых, полуоткрытых и закрытых пространств с ландшафтными группами;</p> <p>визуальные связи территории объекта с прилегающей частью исторического парка;</p> <p>ровный рельеф восточной части территории объекта;</p>	    

повышение рельефа в западной части (место расположения «Аллеи Славы», части объекта культурного наследия федерального значения «Мемориал в память обороны города в 1941-1944 гг. – «Зеленый пояс Славы Ленинграда» «Кировский вал»);



пониженная естественная пойма реки Дудергофки в центральной части территории объекта (бывшая территория исторического Лиговского пруда);



историческое русло реки Дудергофки в северной части объекта с островом;



элементы композиции:
трасса исторической дороги с остатками плотины в северо-восточной части парка;



два искусственных холма округлой формы в юго-западной части парка, на краю поймы реки Дудергофки (бывшая часть исторических береговой линии и искусственного «Острова Любви»);



исторический пруд в северо-восточной части объекта – местоположение, габариты, исторические конфигурация и берегоукрепление

исторический культурный слой.

