



ПРАВИТЕЛЬСТВО САНКТ-ПЕТЕРБУРГА
КОМИТЕТ ПО ГОСУДАРСТВЕННОМУ КОНТРОЛЮ, ИСПОЛЬЗОВАНИЮ
И ОХРАНЕ ПАМЯТНИКОВ ИСТОРИИ И КУЛЬТУРЫ

РАСПОРЯЖЕНИЕ

20.12.2023

окуд
№ 1037-рп

**Об утверждении предмета охраны
объекта культурного наследия
регионального значения
«Пруды дачи «Новознаменка»**

В соответствии с подпунктом 10 пункта 2 статьи 33 Федерального закона от 25.06.2002 № 73-ФЗ «Об объектах культурного наследия (памятниках истории и культуры) народов Российской Федерации» и пунктом 3.12 Положения о Комитете по государственному контролю, использованию и охране памятников истории и культуры, утвержденного постановлением Правительства Санкт-Петербурга от 28.04.2004 № 651, в связи с позицией судов общей юрисдикции относительно нормативного характера правовых актов, утверждающих предмет охраны объекта культурного наследия:

1. Утвердить предмет охраны объекта культурного наследия регионального значения «Пруды дачи «Новознаменка», расположенного по адресу: Санкт-Петербург, Красносельский район, согласно приложению к распоряжению.

2. Распоряжение КГИОП от 05.08.2015 № 10-334 «Об определении предмета охраны объекта культурного наследия регионального значения «Пруды дачи «Новознаменка» признать утратившим силу.


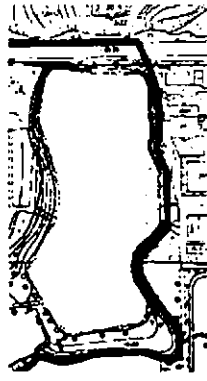



3. Начальнику отдела государственного реестра объектов культурного наследия Управления государственного реестра объектов культурного наследия обеспечить размещение настоящего распоряжения в электронной форме в локальной компьютерной сети КГИОП и его официальное опубликование.

4. Контроль за выполнением распоряжения возложить на начальника Управления государственного реестра объектов культурного наследия.

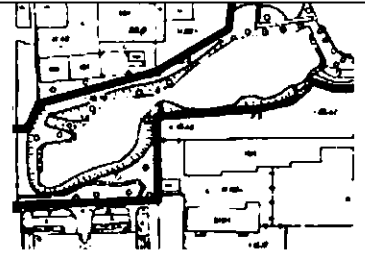
Заместитель председателя КГИОП

Г.Р. Аганова

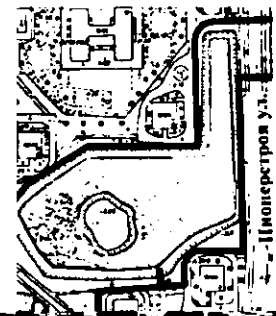
Предмет охраны
объекта культурного наследия регионального значения
«Пруды дачи «Новознаменка»,
расположенного по адресу: Санкт-Петербург, Красносельский район

№ пп	Виды предмета охраны	Элементы предмета охраны	Фотофиксация
1	2	3	4
1	<p>Объемно-пространственное и планировочное решение территории:</p>	<p>местоположение границ территории;</p> <p>система из четырех сообщающихся прудов и протоки, протяженная с северо-востока на юго-запад;</p> <p>в северо-восточной части соединяется с прудом, входящим в состав объекта культурного наследия федерального значения «Дача Воронцова «Новознаменка»;</p> <p>в юго-восточной части соединяется протокой с элементами гидросистемы объекта культурного наследия регионального значения «Сосновая поляна. Парк, остатки исторической планировки»;</p> <p>крайний северо-восточный пруд – местоположение (в северной части территории), исторические габариты, конфигурация (овальная, вытянутая с севера на юг), абрис береговой линии, историческое берегоукрепление;</p>	    

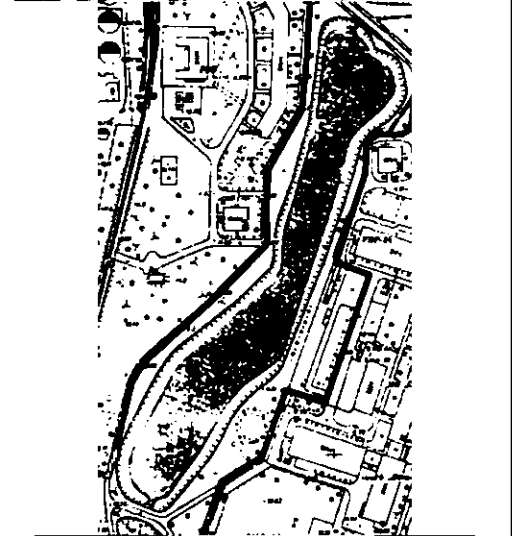

северо-восточный пруд - местоположение (западнее южной части первого пруда), исторические габариты, конфигурация (неправильной формы, вытянутая с запада на восток), абрис береговой линии, историческое берегоукрепление:



южный пруд с островом – местоположение (юго-западнее северных прудов, восточной частью, вытянутый вдоль ул. Пионерстроя), исторические габариты, конфигурация (фигурная), абрис береговой линии, берегоукрепление с маршевой лестницей с гранитными ступенями и опорными стенками в северо-восточной части;

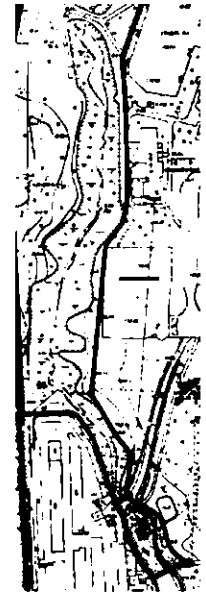





южный пруд – местоположение (южнее третьего пруда), исторические габариты, конфигурация (неправильной изогнутой формы, вытянутая с северо-востока на юго-запад), абрис береговой линии, историческое берегоукрепление:



водопроектные сооружения, связывающие пруды;

протока с поймой в юго-западной части – местоположение (южнее прудов), конфигурация русла (изогнутая, протяженная с севера на юг и заворачивающаяся на юго-восток).



			
--	--	--	---