



ПРАВИТЕЛЬСТВО САНКТ-ПЕТЕРБУРГА  
КОМИТЕТ ПО ГОСУДАРСТВЕННОМУ КОНТРОЛЮ, ИСПОЛЬЗОВАНИЮ  
И ОХРАНЕ ПАМЯТНИКОВ ИСТОРИИ И КУЛЬТУРЫ

РАСПОРЯЖЕНИЕ

22.12.2023

ОКУД  
№ 1064-рп

**Об утверждении предмета охраны  
объекта культурного наследия  
регионального значения  
«Макаровский мост через Петровский овраг»**

В соответствии с подпунктом 10 пункта 2 статьи 33 Федерального закона от 25.06.2002 № 73-ФЗ «Об объектах культурного наследия (памятниках истории и культуры) народов Российской Федерации» и пунктом 3.12 Положения о Комитете по государственному контролю, использованию и охране памятников истории и культуры, утвержденного постановлением Правительства Санкт-Петербурга от 28.04.2004 № 651, в связи с позицией судов общей юрисдикции относительно нормативного характера правовых актов, утверждающих предмет охраны объекта культурного наследия:

1. Утвердить предмет охраны объекта культурного наследия регионального значения «Макаровский мост через Петровский овраг», расположенного по адресу: Санкт-Петербург, г. Кронштадт, Якорная пл., согласно приложению к распоряжению.

2. Распоряжение КГИОП от 04.09.2018 № 346-р «Об утверждении предмета охраны объекта культурного наследия регионального значения «Макаровский мост через Петровский овраг» признать утратившим силу.






3. Начальнику отдела государственного реестра объектов культурного наследия Управления государственного реестра объектов культурного наследия обеспечить размещение настоящего распоряжения в электронной форме в локальной компьютерной сети КГИОП и его официальное опубликование.

4. Контроль за выполнением распоряжения возложить на начальника Управления государственного реестра объектов культурного наследия.

Заместитель председателя КГИОП




Г.Р. Аганова

Предмет охраны  
объекта культурного наследия регионального значения «Макаровский мост через Петровский  
овраг», расположенного по адресу: Санкт-Петербург, г. Кронштадт,  
Якорная пл.

№ пп	Видовая принадлежность предмета охраны	Предмет охраны	Фотофиксация
1.	Объемно-пространственное и планировочное решение территории:	<p>историческое местоположение: по Красной улице над Петровским оврагом до Якорной площади;</p> <p>визуальные, композиционные связи с прилегающими объектами (Петровским оврагом и ансамблем Якорной площади).</p>	 
2.	Объемно-пространственное, конструктивное и архитектурно-художественное решение:	<p>трехпролетный висячий пешеходный мост с двумя береговыми устоями, двумя промежуточными опорами, основанием моста в виде горизонтальной ветровой фермы центрального пролета и береговых балочных пролетных строений, подвесными конструкциями в виде жестких обратных трехшарнирных решетчатых арок-ферм, оттяжками, подвесами и двумя пилонами порталного типа с фигурными головами и арочными проемами—местоположение, габариты, конфигурация;</p> <p>исторические материал (металл) и техника исполнения (литье, сварка, клепка) конструкций основания моста, подвесных конструкций, оттяжек, подвесов и пилонов;</p>	  

исторический материал облицовки  
промежуточных опор и береговых  
устоев (блоки из гранита);

профиль устоев и промежуточных  
опор моста, включая профиль  
цоколей, промежуточных карнизов  
и венчающих карнизов  
промежуточных опор и венчающих  
карнизов береговых устоев;



ограждения моста – материал (металл), габариты, техника исполнения (литье, клепка), рисунок ограждения (фигурные вертикальные столбы, горизонтальные направляющие, изогнутые в нижней части, стойки с шаровидными основаниями и завершениями, металлические профилированные поручни).

