



ПРАВИТЕЛЬСТВО САНКТ-ПЕТЕРБУРГА
КОМИТЕТ ПО ГОСУДАРСТВЕННОМУ КОНТРОЛЮ, ИСПОЛЬЗОВАНИЮ
И ОХРАНЕ ПАМЯТНИКОВ ИСТОРИИ И КУЛЬТУРЫ
РАСПОРЯЖЕНИЕ

окуд

22.12.2023

№ 1065-рп

О внесении изменений в распоряжение КГИОП от 31.05.2023 № 401-рп

В соответствии со статьей 3.1, подпунктом 10 пункта 2 статьи 33 Федерального закона от 25.06.2002 № 73-ФЗ «Об объектах культурного наследия (памятниках истории и культуры) народов Российской Федерации» и пунктом 3.12 Положения о Комитете по государственному контролю, использованию и охране памятников истории и культуры, утвержденного постановлением Правительства Санкт-Петербурга от 28.04.2004 № 651:

1. Внести изменения в распоряжение КГИОП от 31.05.2023 № 401-рп «Об утверждении границ и режима использования территории объекта культурного наследия федерального значения «Набережная Петроградская», изложив приложения №1 и №2 к распоряжению согласно приложениям №1 и №2 к настоящему распоряжению.

2. Начальнику отдела государственного реестра объектов культурного наследия обеспечить:

2.1. Направление в Управление Федеральной службы государственной регистрации, кадастра и картографии по Санкт-Петербургу, Комитет по градостроительству и архитектуре копий распоряжений в срок, не превышающий пяти рабочих дней со дня издания распоряжения.

2.2. Уведомление лиц, являющихся собственниками или иными законными владельцами объекта, указанного в пункте 1 распоряжения, в срок, не превышающий трех рабочих дней со дня издания распоряжения.

2.3. Размещение настоящего распоряжения в электронной форме в локальной компьютерной сети КГИОП и его официальное опубликование.

2.4. Внесение соответствующих изменений в «Геоинформационную базу данных по объектам культурного наследия, границам и режимам зон охраны на территории Санкт-Петербурга».

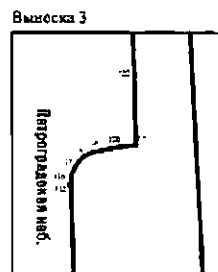
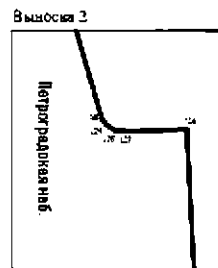
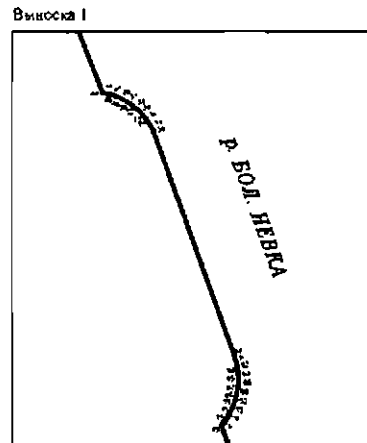
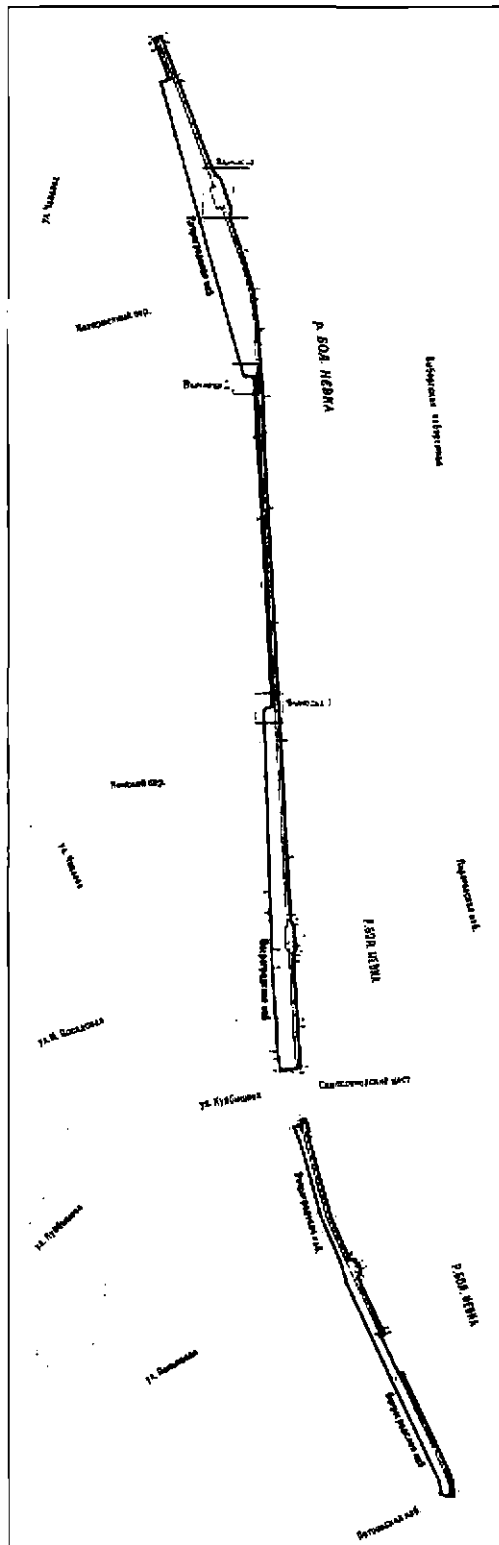
3. Контроль за выполнением распоряжения возложить на начальника Управления государственного реестра объектов культурного наследия.

Председатель КГИОП

С.В. Макаров

Границы территории объекта культурного наследия федерального значения
«Набережная Петроградская» (далее – объект культурного наследия), расположенного по адресу:
г. Санкт-Петербург, участок набережной рек Невы и Большой Невки
«Троицкий мост – Сампсониевский мост», литера А, участок набережной реки Большой Невки
«Сампсониевский мост – Гренадерский мост», литера Б

1. Схема границ территории объекта культурного наследия:



Масштаб 1:4000

Условные обозначения:

- 1 — Граница территории объекта культурного наследия
- 1 • Характерная точка границы территории объекта культурного наследия
- ▨ Объект культурного наследия федерального значения
- ▨ Здания и сооружения

Экспликация:

1. Набережная;
2. Полукруглый лестничный спуск;
3. Лестничные спуски (2).

2. Перечень координат характерных точек границ территории
объекта культурного наследия:

Сведения о местоположении границ объекта					
1. Система координат СК-1964					
2. Сведения о характерных точках границ объекта					
Обозначение характерных точек границ	Координаты, м		Метод определения координат характерной точки	Средняя квадратическая погрешность положения характерной точки (M ₁), м	Описание обозначения точки на местности (при наличии)
	X	Y			
1	2	3	4	5	6
1	96336.72	114949.23	Геодезический метод	0.10	-
2	96343.90	114949.19	Геодезический метод	0.10	-
3	96351.11	114947.41	Геодезический метод	0.10	-
4	96454.05	114899.46	Геодезический метод	0.10	-
5	96492.05	114881.91	Геодезический метод	0.10	-
6	96548.42	114856.01	Геодезический метод	0.10	-
7	96570.05	114849.68	Геодезический метод	0.10	-
8	96603.37	114835.15	Геодезический метод	0.10	-
9	96620.87	114828.63	Геодезический метод	0.10	-
10	96686.22	114810.37	Геодезический метод	0.10	-
11	96696.59	114806.88	Геодезический метод	0.10	-
12	96706.63	114802.28	Геодезический метод	0.10	-
13	96707.69	114806.04	Геодезический метод	0.10	-
14	96708.60	114810.58	Геодезический метод	0.10	-
15	96713.34	114809.45	Геодезический метод	0.10	-
16	96714.49	114814.60	Геодезический метод	0.10	-
17	96701.43	114818.22	Геодезический метод	0.10	-
18	96700.82	114816.19	Геодезический метод	0.10	-
19	96622.45	114838.03	Геодезический метод	0.10	-
20	96614.23	114840.74	Геодезический метод	0.10	-
21	96572.75	114859.10	Геодезический метод	0.10	-
22	96572.49	114859.38	Геодезический метод	0.10	-
23	96572.00	114862.07	Геодезический метод	0.10	-
24	96569.52	114866.96	Геодезический метод	0.10	-
25	96563.28	114869.93	Геодезический метод	0.10	-
26	96557.79	114868.10	Геодезический метод	0.10	-
27	96554.81	114867.36	Геодезический метод	0.10	-
28	96500.08	114892.85	Геодезический метод	0.10	-
29	96497.58	114894.00	Геодезический метод	0.10	-
30	96495.79	114890.08	Геодезический метод	0.10	-
31	96458.03	114907.80	Геодезический метод	0.10	-
32	96459.78	114911.49	Геодезический метод	0.10	-
33	96458.09	114912.27	Геодезический метод	0.10	-
34	96359.01	114958.26	Геодезический метод	0.10	-
35	96349.95	114961.53	Геодезический метод	0.10	-
36	96337.41	114962.72	Геодезический метод	0.10	-
37	96334.20	114962.03	Геодезический метод	0.10	-
38	96335.72	114954.30	Геодезический метод	0.10	-
39	96336.72	114949.23	Геодезический метод	0.10	-
40	97803.79	114668.80	Геодезический метод	0.10	-
41	97795.42	114672.06	Геодезический метод	0.10	-
42	97763.26	114684.61	Геодезический метод	0.10	-
43	97759.74	114685.99	Геодезический метод	0.10	-
44	97702.16	114708.13	Геодезический метод	0.10	-
45	97663.68	114723.17	Геодезический метод	0.10	-
46	97663.55	114723.73	Геодезический метод	0.10	-
47	97663.42	114724.21	Геодезический метод	0.10	-
48	97663.26	114724.65	Геодезический метод	0.10	-
49	97663.14	114724.99	Геодезический метод	0.10	-
50	97662.83	114725.65	Геодезический метод	0.10	-
50	97662.53	114726.18	Геодезический метод	0.10	-

51	97662.25	114726.58	Геодезический метод	0.10	-
52	97661.97	114726.97	Геодезический метод	0.10	-
53	97661.62	114727.40	Геодезический метод	0.10	-
54	97661.23	114727.81	Геодезический метод	0.10	-
55	97660.84	114728.16	Геодезический метод	0.10	-
56	97660.45	114728.48	Геодезический метод	0.10	-
57	97660.02	114728.79	Геодезический метод	0.10	-
58	97659.59	114729.07	Геодезический метод	0.10	-
59	97658.96	114729.42	Геодезический метод	0.10	-
60	97631.00	114739.52	Геодезический метод	0.10	-
61	97630.50	114739.67	Геодезический метод	0.10	-
62	97629.96	114739.80	Геодезический метод	0.10	-
63	97629.41	114739.89	Геодезический метод	0.10	-
64	97628.92	114739.94	Геодезический метод	0.10	-
65	97628.38	114739.97	Геодезический метод	0.10	-
66	97627.83	114739.96	Геодезический метод	0.10	-
67	97627.28	114739.92	Геодезический метод	0.10	-
68	97626.74	114739.83	Геодезический метод	0.10	-
69	97626.27	114739.74	Геодезический метод	0.10	-
70	97625.73	114739.59	Геодезический метод	0.10	-
71	97625.23	114739.42	Геодезический метод	0.10	-
72	97624.75	114739.23	Геодезический метод	0.10	-
73	97624.24	114738.97	Геодезический метод	0.10	-
74	97623.80	114738.73	Геодезический метод	0.10	-
75	97623.33	114738.43	Геодезический метод	0.10	-
76	97622.90	114738.10	Геодезический метод	0.10	-
77	97622.65	114737.89	Геодезический метод	0.10	-
78	97584.80	114750.99	Геодезический метод	0.10	-
79	97562.98	114757.84	Геодезический метод	0.10	-
80	97547.15	114762.12	Геодезический метод	0.10	-
81	97537.34	114763.71	Геодезический метод	0.10	-
82	97505.98	114767.06	Геодезический метод	0.10	-
83	97491.54	114767.96	Геодезический метод	0.10	-
84	97441.53	114772.11	Геодезический метод	0.10	-
85	97404.75	114772.68	Геодезический метод	0.10	-
86	97328.93	114776.83	Геодезический метод	0.10	-
87	97212.94	114783.24	Геодезический метод	0.10	-
88	97091.26	114789.79	Геодезический метод	0.10	-
89	96975.53	114796.01	Геодезический метод	0.10	-
90	96913.71	114799.92	Геодезический метод	0.10	-
91	96912.16	114801.82	Геодезический метод	0.10	-
92	96909.68	114803.05	Геодезический метод	0.10	-
93	96886.16	114804.75	Геодезический метод	0.10	-
94	96884.31	114804.58	Геодезический метод	0.10	-
95	96881.95	114803.41	Геодезический метод	0.10	-
96	96880.89	114802.07	Геодезический метод	0.10	-
97	96812.56	114806.52	Геодезический метод	0.10	-
98	96806.41	114806.96	Геодезический метод	0.10	-
99	96765.52	114809.91	Геодезический метод	0.10	-
100	96765.23	114805.92	Геодезический метод	0.10	-
101	96765.05	114803.43	Геодезический метод	0.10	-
102	96762.52	114789.59	Геодезический метод	0.10	-
103	96775.07	114787.47	Геодезический метод	0.10	-
104	96782.06	114786.54	Геодезический метод	0.10	-
105	96864.19	114780.93	Геодезический метод	0.10	-
106	96882.79	114780.20	Геодезический метод	0.10	-
107	96913.96	114779.73	Геодезический метод	0.10	-
108	96923.10	114779.02	Геодезический метод	0.10	-
109	96943.36	114778.57	Геодезический метод	0.10	-
110	96997.46	114776.68	Геодезический метод	0.10	-
111	97010.38	114776.37	Геодезический метод	0.10	-
112	97044.10	114775.26	Геодезический метод	0.10	-
113	97057.72	114774.66	Геодезический метод	0.10	-
114	97093.72	114773.49	Геодезический метод	0.10	-
115	97123.11	114772.37	Геодезический метод	0.10	-
116	97124.40	114772.49	Геодезический метод	0.10	-
117	97126.00	114773.35	Геодезический метод	0.10	-
118	97126.61	114773.97	Геодезический метод	0.10	-
119	97127.05	114774.84	Геодезический метод	0.10	-

Режим использования территории объекта культурного наследия федерального значения «Набережная Петроградская», расположенного по адресу: г. Санкт-Петербург, участок набережной рек Невы и Большой Невки «Троицкий мост – Сампсониевский мост», литера А, участок набережной реки Большой Невки «Сампсониевский мост – Гренадерский мост», литера Б

1. На территории объекта культурного наследия запрещаются: строительство объектов капитального строительства и увеличение объемно-пространственных характеристик существующих на территории объекта культурного наследия объектов капитального строительства; проведение земляных, строительных, мелноративных и иных работ, за исключением работ по сохранению (воссозданию) объекта культурного наследия или его отдельных элементов, сохранению историко-градостроительной или природной среды объекта культурного наследия, работ по капитальному ремонту общего имущества в многоквартирных домах, являющихся объектами культурного наследия, работ по капитальному ремонту общего имущества в многоквартирных домах, расположенных на территориях объектов культурного наследия и не являющихся объектами культурного наследия.

2. На территории объекта культурного наследия разрешается ведение хозяйственной деятельности, не противоречащей требованиям обеспечения сохранности объекта культурного наследия и позволяющей обеспечить функционирование объекта культурного наследия в современных условиях.

3. Требования к осуществлению деятельности в границах территории объекта культурного наследия и требования к содержанию и использованию территории объекта культурного наследия устанавливаются законодательством Российской Федерации и Санкт-Петербурга об объектах культурного наследия.