



ПРАВИТЕЛЬСТВО САНКТ-ПЕТЕРБУРГА
КОМИТЕТ ПО ГОСУДАРСТВЕННОМУ КОНТРОЛЮ, ИСПОЛЬЗОВАНИЮ
И ОХРАНЕ ПАМЯТНИКОВ ИСТОРИИ И КУЛЬТУРЫ

РАСПОРЯЖЕНИЕ

окуд

15.01.2024

№ 33-рп

Об утверждении предмета охраны
объекта культурного наследия
федерального значения
«Водоподводящая система парков Стрельпы»

В соответствии с подпунктом 10 пункта 2 статьи 33 Федерального закона от 25.06.2002 № 73-ФЗ «Об объектах культурного наследия (памятниках истории и культуры) народов Российской Федерации» и пунктом 3.12 Положения о Комитете по государственному контролю, использованию и охране памятников истории и культуры, утвержденного постановлением Правительства Санкт-Петербурга от 28.04.2004 № 651, в связи с позицией судов общей юрисдикции относительно нормативного характера правовых актов, утверждающих предмет охраны объекта культурного наследия:

1. Утвердить предмет охраны объекта культурного наследия федерального значения «Водоподводящая система парков Стрельпы», расположенного по адресу: Санкт-Петербург, пос. Стрельна, согласно приложению к распоряжению.
2. Признать утратившим силу распоряжение КГИОП от 13.02.2019 № 53-р «Об утверждении предмета охраны объекта культурного наследия федерального значения «Водоподводящая система парков Стрельпы».
3. Начальнику отдела государственного реестра объектов культурного наследия Управления государственного реестра объектов культурного наследия обеспечить размещение настоящего распоряжения в электронной форме в локальной компьютерной сети КГИОП и его официальное опубликование.
4. Контроль за выполнением распоряжения возложить на начальника Управления государственного реестра объектов культурного наследия.

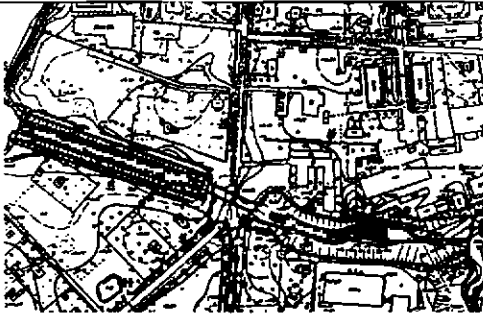

Заместитель председателя КГИОП

Г.Р.Аганова



Предмет охраны объекта культурного наследия федерального значения
«Водоподводящая система парков Стрельны»,
расположенного по адресу: Санкт-Петербург, пос. Стрельна.

№ пп	Виды предмета охраны	Элементы предмета охраны	Фотофиксация
1	2	3	4
1.	Объемно-пространственное и планировочное решение территории:	градостроительная роль ансамбля в формировании ландшафтного облика поселка Стрельны; пространственно-планировочная композиция ансамбля; местоположение входящих в его состав объектов.	


- I. Канал Деривационный (Санкт-Петербург, пос. Стрельна, от Орловского пруда до Кикенского пруда).

1.	Объемно-планировочное и конструктивное решение:	историческое местоположение и конфигурация в плане; берегоукрепление; дерновые откосы.	 
----	---	--	--

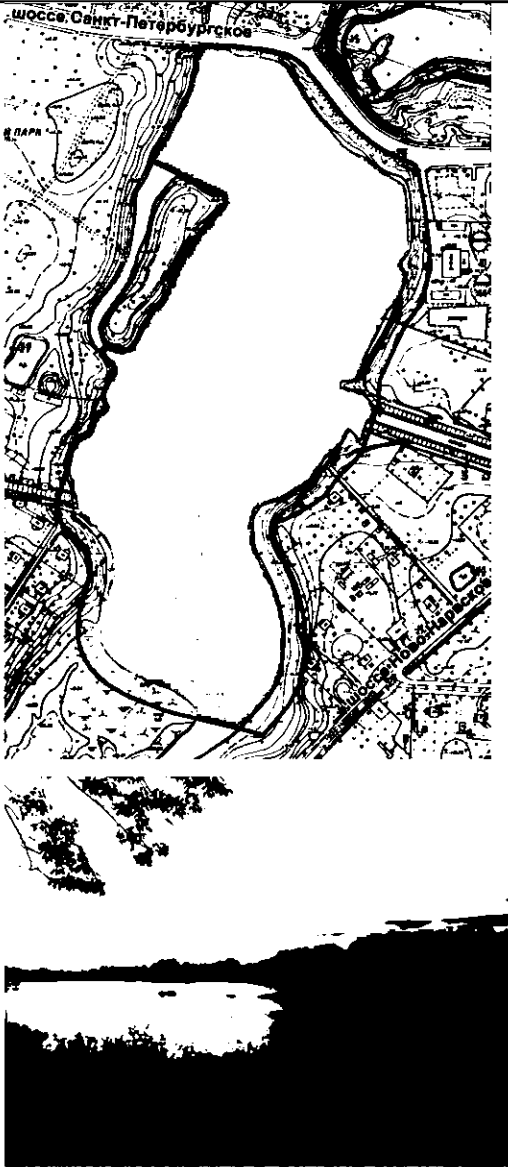
II. Канал Портовый (Санкт-Петербург, пос. Стрельна, от Орловского пруда до Финского залива).

1.	Объемно-планировочное и конструктивное решение:	историческое местоположение и конфигурация в плане; дерновые откосы (планировка).	 
----	---	--	---

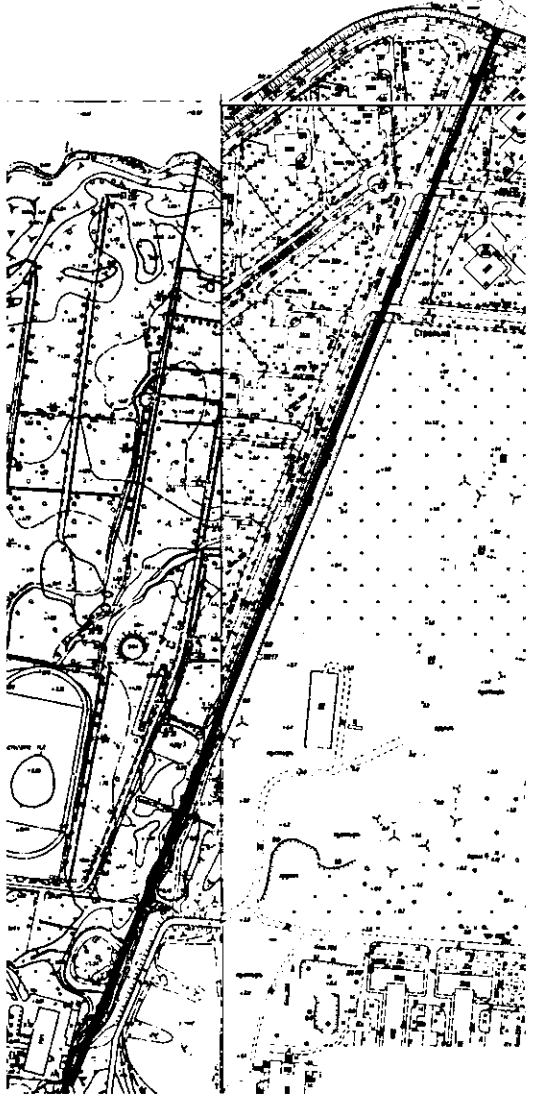

III. Пруд Кикенский (Санкт-Петербург, пос. Стрельна).

1	<p>Объемно-планировочное и конструктивное решение:</p>	<p>историческое местоположение и конфигурация в плане;</p> <p>дерновые откосы.</p>	
---	--	--	--


IV. Пруд Орловский (Заводской) с водосбросными трубами (Санкт-Петербург, пос. Стрельна, у Орловского парка).

1	<p>Объемно-планировочное и конструктивное решение:</p>	<p>историческое местоположение и конфигурация в плане;</p> <p>дерновые откосы.</p>	
---	--	--	---


V. Река Жуковка (отводной канал усадьбы Линдстрема) (Санкт-Петербург, пос. Стрельна, от плотины Дворцового пруда до Финского залива).

1	Объемно-планировочное и конструктивное решение:	историческое местоположение и конфигурация в плане; берегоукрепление; дерновые откосы.	 
---	---	--	---

VI. Река Кикенка с притоками (Санкт-Петербург, пос. Стрельна).

1	Объемно-планировочное и конструктивное решение:	историческое местоположение и конфигурация в плане.	
---	---	---	---

VII. Река Стрелка с притоками (Санкт-Петербург, пос. Стрельна).

1	Объемно-планировочное и конструктивное решение:	историческое местоположение и конфигурация в плане.	
---	---	---	--