



ПРАВИТЕЛЬСТВО САНКТ-ПЕТЕРБУРГА
КОМИТЕТ ПО ГОСУДАРСТВЕННОМУ КОНТРОЛЮ, ИСПОЛЬЗОВАНИЮ
И ОХРАНЕ ПАМЯТНИКОВ ИСТОРИИ И КУЛЬТУРЫ

РАСПОРЯЖЕНИЕ

окуд

17.01.2024

№ 60-рп

Об утверждении предмета охраны
объекта культурного наследия
регионального значения «Дача»

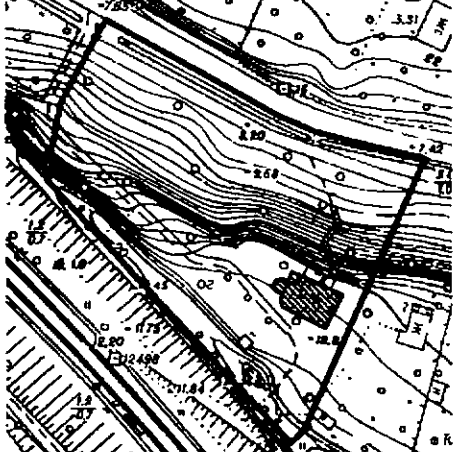


В соответствии с подпунктом 10 пункта 2 статьи 33 Федерального закона от 25.06.2002 № 73-ФЗ «Об объектах культурного наследия (памятниках истории и культуры) народов Российской Федерации» и пунктом 3.12 Положения о Комитете по государственному контролю, использованию и охране памятников истории и культуры, утвержденного постановлением Правительства Санкт-Петербурга от 28.04.2004 № 651, в связи с позицией судов общей юрисдикции относительно нормативного характера правовых актов, утверждающих предмет охраны объекта культурного наследия:

1. Утвердить предмет охраны объекта культурного наследия регионального значения «Дача», расположенного по адресу: Санкт-Петербург, город Ломоносов, Морская улица, дом 5, литера А (Санкт-Петербург, г. Ломоносов, Морская ул., 5), согласно приложению к распоряжению.
2. Признать утратившим силу распоряжение КГИОП от 29.01.2020 № 25-р «Об утверждении предмета охраны объекта культурного наследия регионального значения «Дача».
3. Начальнику отдела государственного реестра объектов культурного наследия Управления государственного реестра объектов культурного наследия обеспечить размещение настоящего распоряжения в электронной форме в локальной компьютерной сети КГИОП и его официальное опубликование.
4. Контроль за выполнением распоряжения возложить на начальника Управления государственного реестра объектов культурного наследия.

Заместитель председателя КГИОП

Г.Р.Аганова

Предмет охраны
объекта культурного наследия регионального значения «Дача»,
расположенного по адресу: Санкт-Петербург, город Ломоносов, Морская улица, дом 5, литера А
(Санкт-Петербург, г. Ломоносов, Морская ул., 5).

№ пп	Виды предмета охраны	Элементы предмета охраны	Фотофиксация
1	2	3	4
1.	Объемно-пространственное и планировочное решения территории:	исторические коридоры визуального восприятия объекта культурного наследия с Морской улицы города Ломоносова.	
2.	Объемно-пространственное решение:	<p>исторические местоположение, габариты и конфигурация сложного в плане здания с одноэтажным объемом вранды, завершеного в уровне 2 этажа остекленным балконом со стороны западного фасада и балконом со стороны северного фасада;</p> <p>исторические конфигурация и габариты крыши;</p> <p>исторические кирпичные дымовые трубы;</p> <p>материал окрытия кровли – металл.</p>	
3.	Конструктивная система здания:	исторические внешние капитальные стены: местоположение, габариты, конфигурация, материал (дерево).	
4.	Архитектурно-художественное решение фасадов:	<p>архитектурно-художественное решение фасадов:</p> <p>исторический материал и характер отделки цоколя;</p> <p>материал отделки фасада – окрашенная калеванная доска;</p> <p>исторический материал декоративных элементов фасадов здания – дерево;</p> <p>историческое местоположение, габариты и конфигурация исторических дверных и оконных проемов;</p>	

исторические материал (дерево), цвет и рисунок расстекловки оконных заполнений;

исторический материал (дерево), цвет и рисунок (филенки) дверных заполнений;

историческое декоративное оформление фасадов, в том числе:

калеванная доска вертикального расположения с фигурной обрезкой в нижней части, в том числе в оформлении фронтонов и веранды;


деревянный накладной прорезной декор, в том числе в оформлении веранды со стороны западного фасада;

профилированные наличники проемов, в том числе с пропиленной резьбой;

сандрики прямые и треугольные, с орнаментами «зубчики» и «пила»;



свес кровли большого выноса с подзорами и полотенцами на деревянных кобылках;



два чугунных кронштейна с рисунком растительных мотивов в уровне второго этажа северного фасада (балкон утрачен).

