



ПРАВИТЕЛЬСТВО САНКТ-ПЕТЕРБУРГА  
КОМИТЕТ ПО ГОСУДАРСТВЕННОМУ КОНТРОЛЮ, ИСПОЛЬЗОВАНИЮ  
И ОХРАНЕ ПАМЯТНИКОВ ИСТОРИИ И КУЛЬТУРЫ

РАСПОРЯЖЕНИЕ

окуд

19.01.2024

№ 93-рп

Об утверждении предмета охраны  
объекта культурного наследия  
федерального значения  
«Канал Виттоловский с протокой»

В соответствии с подпунктом 10 пункта 2 статьи 33 Федерального закона от 25.06.2002 № 73-ФЗ «Об объектах культурного наследия (памятниках истории и культуры) народов Российской Федерации» и пунктом 3.12 Положения о Комитете по государственному контролю, использованию и охране памятников истории и культуры, утвержденного постановлением Правительства Санкт-Петербурга от 28.04.2004 № 651:

1. Утвердить предмет охраны объекта культурного наследия федерального значения «Канал Виттоловский с протокой», расположенного по адресу: Санкт-Петербург, город Пушкин, Александровский парк, между Башней–руиной и рекой Кузьминкой, входящего в состав объекта культурного наследия федерального значения «Александровский парк», согласно приложению к распоряжению.

2. Начальнику отдела государственного реестра объектов культурного наследия Управления государственного реестра объектов культурного наследия обеспечить размещение настоящего распоряжения в электронной форме в локальной компьютерной сети КГИОП и его официальное опубликование.

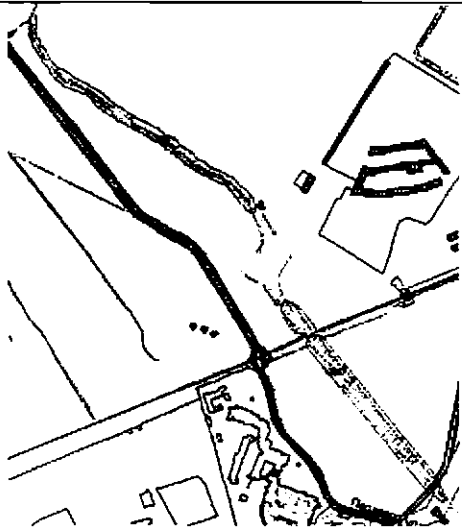


3. Контроль за выполнением распоряжения возложить на начальника Управления государственного реестра объектов культурного наследия.





Заместитель председателя КГИОП

Г.Р.Аганова

Предмет охраны

объекта культурного наследия федерального значения «Канал Виттоловский с протокой», входящего в состав объекта культурного наследия федерального значения «Александровский парк», Санкт-Петербург, город Пушкин, Александровский парк, между Башней–руиной и рекой Кузьминкой

№ пп	Виды предмета охраны	Элементы предмета охраны	Фотофиксация
1	2	3	4
1.	Объемно-пространственное и планировочное решение территории:	<p>местоположение в южной части Александровского парка и в западной части Екатерининского парка;</p> <p>визуальные, композиционные, конструктивные, гидравлические и функциональные связи с объектом культурного наследия федерального значения, входящим в состав объекта культурного наследия федерального значения «Александровский парк»:</p> <ul style="list-style-type: none"> <li>- «Пруд Виттоловский Шапельный»;</li> </ul> <p>визуальные и композиционные связи с объектами культурного наследия федерального значения, входящими в состав объекта культурного наследия федерального значения «Александровский парк»:</p> <ul style="list-style-type: none"> <li>- «Мост металлический»;</li> <li>- «Мост Каменный (два)»;</li> </ul> <p>визуальные, композиционные, конструктивные, гидравлические и функциональные связи с объектами культурного наследия федерального значения, входящим в состав объекта культурного наследия федерального значения «Екатерининский дворец и парк»:</p> <ul style="list-style-type: none"> <li>- «пристани паромные гранитные (две)»;</li> <li>- «Мост-плотина (Виттолов мост)»;</li> <li>- «Мост Зубчатый (Каменный мост)».</li> </ul>	  

2.	Объемно-пространственное, конструктивное и архитектурно-художественное решение:	<p>конфигурация канала в плане, между каменными мостами - вид прямоугольного пруда;</p> <p>абрис береговых линий;</p> <p>дноукрепление (глиняный замок);</p> <p>берегоукрепление: бульжный камень, дерновые откосы.</p>	   
----	---	---	---