



ПРАВИТЕЛЬСТВО САНКТ-ПЕТЕРБУРГА  
КОМИТЕТ ПО ГОСУДАРСТВЕННОМУ КОНТРОЛЮ, ИСПОЛЬЗОВАНИЮ  
И ОХРАНЕ ПАМЯТНИКОВ ИСТОРИИ И КУЛЬТУРЫ

РАСПОРЯЖЕНИЕ

окуд

22.01.2024

№ 110-рп

Об утверждении предмета охраны  
объекта культурного наследия  
регионального значения  
«Сквер на Разводной площади»

В соответствии с подпунктом 10 пункта 2 статьи 33 Федерального закона от 25.06.2002 № 73-ФЗ «Об объектах культурного наследия (памятниках истории и культуры) народов Российской Федерации» и пунктом 3.12 Положения о Комитете по государственному контролю, использованию и охране памятников истории и культуры, утвержденного постановлением Правительства Санкт-Петербурга от 28.04.2004 № 651, в связи с позицией судов общей юрисдикции относительно нормативного характера правовых актов, утверждающих предмет охраны объекта культурного наследия:

1. Утвердить предмет охраны объекта культурного наследия регионального значения «Сквер на Разводной площади», расположенного по адресу: Санкт-Петербург, г. Петергоф, Разводная площадь, согласно приложению к распоряжению.

2. Признать утратившим силу распоряжение КГИОП от 20.12.2018 № 543-р «Об утверждении предмета охраны объекта культурного наследия регионального значения «Сквер на Разводной площади».

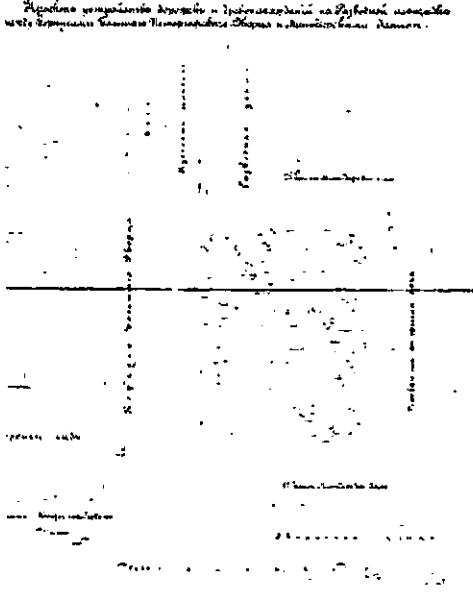


3. Начальнику отдела государственного реестра объектов культурного наследия Управления государственного реестра объектов культурного наследия обеспечить размещение настоящего распоряжения в электронной форме в локальной компьютерной сети КГИОП и его официальное опубликование.


4. Контроль за выполнением распоряжения возложить на начальника Управления государственного реестра объектов культурного наследия.

Заместитель председателя КГИОП

Г.Р.Аганова

Предмет охраны объекта культурного наследия регионального значения  
«Сквер на Разводной площади»,  
расположенного по адресу: Санкт-Петербург, г. Петергоф, Разводная площадь.

№ пп	Виды предметов охраны	Элементы предметов охраны	Фотофиксация
1	2	3	4
1.	Объемно-пространственное, планировочное и ландшафтное решение:	<p>историческое местоположение сквера на Разводной площади, конфигурация в плане и визуальные связи с архитектурным ансамблем разводной площади - «Корпусом "за Гербом" (корпус Главных кухонь)», «Домом Министерским Первым», «Домом Вторым Министерским», «Домом флигель-адъютантским» и перспективой Разводной улицы;</p> <p>историческая объемно-пространственная композиция: звездообразная планировка из восьми садово-парковых дорожек с площадкой в центре (в настоящее время частично нарушена);</p> <p>объем сквера сформирован восемью полукрытыми боскетами с периметральной посадкой деревьев с формованной округлой кроной (липа мелколистная) (в настоящее время частично нарушена);</p> <p>форма стрижки, шаг посадки, видовой состав (липа мелколистная, пихта европейская);</p> <p>заполнение боскетов из пихты европейской (в настоящее время утрачена);</p>	<p>Архитектурно-ландшафтный ансамбль сквера и прилегающих территорий в части территории бывшего Петергофского Оборода в Ленинградской области. Липовый.</p>  <p>План Разводной площади. Арх. Соколов, 1901. Архив ГИИ «Историко-ландшафтный ансамбль сквера на Разводной площади».</p>  

		<p>старовозрастные деревья: липа мелколистная;</p> <p>садово-парковые дорожки и центральная площадка набивные, из высевок розового гранита на щебеночном основании, габариты (в настоящее время утрачены).</p>	
--	--	--	--