



ПРАВИТЕЛЬСТВО САНКТ-ПЕТЕРБУРГА
КОМИТЕТ ПО ГОСУДАРСТВЕННОМУ КОНТРОЛЮ, ИСПОЛЬЗОВАНИЮ
И ОХРАНЕ ПАМЯТНИКОВ ИСТОРИИ И КУЛЬТУРЫ
РАСПОРЯЖЕНИЕ

окуд

30.01.2024

№ 153-рп

**Об утверждении границ и режима использования территории
объекта культурного наследия федерального значения
«Дом Министерский Первый»**

В соответствии со статьей 3.1, подпунктом 10 пункта 2 статьи 33 Федерального закона от 25.06.2002 № 73-ФЗ «Об объектах культурного наследия (памятниках истории и культуры) народов Российской Федерации» и пунктом 3.12 Положения о Комитете по государственному контролю, использованию и охране памятников истории и культуры, утвержденного постановлением Правительства Санкт-Петербурга от 28.04.2004 № 651, на основании историко-культурного исследования, выполненного ООО «Росскарта» (от 31.05.2023 рег. № 01-46-1555/23-0-0):

1. Утвердить:

1.1. Границы территории объекта культурного наследия федерального значения «Дом Министерский Первый», расположенного по адресу: Санкт-Петербург, город Петергоф, улица Морского Десанта, дом 1, литера А, согласно приложению № 1 к распоряжению.

1.2. Режим использования территории объекта культурного наследия федерального значения «Дом Министерский Первый», расположенного по адресу: Санкт-Петербург, город Петергоф, улица Морского Десанта, дом 1, литера А, согласно приложению № 2 к распоряжению.

2. План границ территории объекта культурного наследия федерального значения «Дом Министерский Первый», утвержденный КГИОП 27.06.2005, признать утратившим силу.

3. Начальнику отдела государственного реестра объектов культурного наследия обеспечить:

3.1. Направление в Управление Федеральной службы государственной регистрации, кадастра и картографии по Санкт-Петербургу, Комитет по градостроительству и архитектуре копий распоряжений в срок, не превышающий пяти рабочих дней со дня издания распоряжения.

3.2. Уведомление лиц, являющихся собственниками или иными законными владельцами объекта, указанного в пункте 1 распоряжения, в срок, не превышающий трех рабочих дней со дня издания распоряжения.

3.3. Размещение настоящего распоряжения в электронной форме в локальной компьютерной сети КГИОП и его официальное опубликование.

3.4. Внесение соответствующих изменений в «Геоинформационную базу данных по объектам культурного наследия, границам и режимам зон охраны на территории Санкт-Петербурга».

4. Контроль за выполнением распоряжения возложить на начальника Управления государственного реестра объектов культурного наследия.

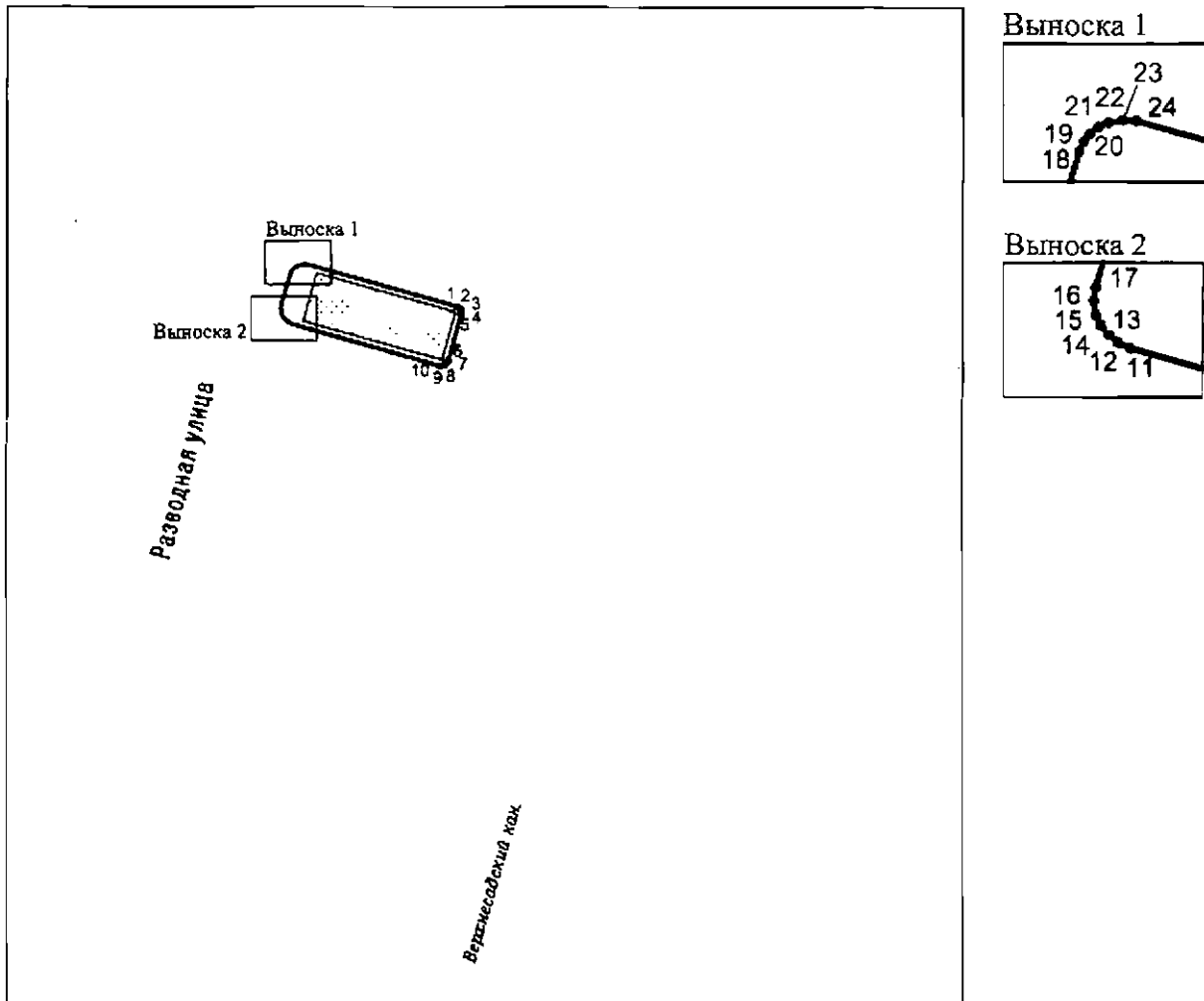
Председатель КГИОП

A large, stylized handwritten signature in black ink, consisting of a large loop on the left and several horizontal strokes on the right.

С.В. Макаров




Границы территории объекта культурного наследия федерального значения
«Дом Министерский Первый» (далее – объект культурного наследия), расположенного по адресу:
Санкт-Петербург, город Петергоф, улица Морского Десанта, дом 1, литера А

1. Схема границ территории объекта культурного наследия:



Масштаб 1:2000

Условные обозначения:

-  граница объекта культурного наследия
-  1 характеристическая точка границы объекта культурного наследия
-  территория, занимаемая объектом культурного наследия федерального значения

Перечень координат характерных точек границ территории
объекта культурного наследия:

Сведения о местоположении границ объекта					
1. Система координат СК-1964					
2. Сведения о характерных точках границ объекта					
Обозначение характерных точек границ	Координаты, м		Метод определения координат характерной точки	Средняя квадратическая погрешность положения характерной точки (Mt), м	Описание обозначения точки на местности (при наличии)
	X	Y			
1	2	3	4	5	6
1	88573.14	90772.30	Геодезический метод	0.10	-
2	88572.62	90773.13	Геодезический метод	0.10	-
3	88572.10	90773.60	Геодезический метод	0.10	-
4	88571.30	90773.78	Геодезический метод	0.10	-
5	88570.59	90773.78	Геодезический метод	0.10	-
6	88555.89	90769.64	Геодезический метод	0.10	-
7	88555.29	90769.27	Геодезический метод	0.10	-
8	88554.73	90768.65	Геодезический метод	0.10	-
9	88554.47	90767.79	Геодезический метод	0.10	-
10	88554.43	90767.01	Геодезический метод	0.10	-
11	88567.35	90720.71	Геодезический метод	0.10	-
12	88567.93	90719.45	Геодезический метод	0.10	-
13	88568.67	90718.57	Геодезический метод	0.10	-
14	88569.67	90717.69	Геодезический метод	0.10	-
15	88570.69	90717.20	Геодезический метод	0.10	-
16	88572.19	90717.00	Геодезический метод	0.10	-
17	88573.57	90717.19	Геодезический метод	0.10	-
18	88583.02	90719.91	Геодезический метод	0.10	-
19	88584.07	90720.40	Геодезический метод	0.10	-
20	88584.78	90720.99	Геодезический метод	0.10	-
21	88585.55	90721.85	Геодезический метод	0.10	-
22	88585.96	90722.87	Геодезический метод	0.10	-
23	88586.16	90724.31	Геодезический метод	0.10	-
24	88586.12	90725.66	Геодезический метод	0.10	-
1	88573.14	90772.30	Геодезический метод	0.10	-

Режим использования территории объекта культурного наследия федерального значения
«Дом Министерский Первый», расположенного по адресу: Санкт-Петербург, город Петергоф,
улица Морского Десанта, дом 1, литера А

1. На территории объекта культурного наследия запрещаются: строительство объектов капитального строительства и увеличение объемно-пространственных характеристик существующих на территории объекта культурного наследия объектов капитального строительства; проведение земляных, строительных, мелиоративных и иных работ, за исключением работ по сохранению (воссозданию) объекта культурного наследия или его отдельных элементов, сохранению историко-градостроительной или природной среды объекта культурного наследия, работ по капитальному ремонту общего имущества в многоквартирных домах, являющихся объектами культурного наследия, работ по капитальному ремонту общего имущества в многоквартирных домах, расположенных на территориях объектов культурного наследия и не являющихся объектами культурного наследия.

2. На территории объекта культурного наследия разрешается ведение хозяйственной деятельности, не противоречащей требованиям обеспечения сохранности объекта культурного наследия и позволяющей обеспечить функционирование объекта культурного наследия в современных условиях.

3. Требования к осуществлению деятельности в границах территории объекта культурного наследия и требования к содержанию и использованию территории объекта культурного наследия устанавливаются законодательством Российской Федерации и Санкт-Петербурга об объектах культурного наследия.