



ПРАВИТЕЛЬСТВО САНКТ-ПЕТЕРБУРГА
КОМИТЕТ ПО ГОСУДАРСТВЕННОМУ КОНТРОЛЮ, ИСПОЛЬЗОВАНИЮ
И ОХРАНЕ ПАМЯТНИКОВ ИСТОРИИ И КУЛЬТУРЫ
РАСПОРЯЖЕНИЕ

окуд

15.02.2024

№ 201-рп

**Об утверждении границ и режима использования территории
объекта культурного наследия регионального значения
«Жилой дом штаба Гвардейского Корпуса»**

В соответствии со статьей 3.1, подпунктом 10 пункта 2 статьи 33 Федерального закона от 25.06.2002 № 73-ФЗ «Об объектах культурного наследия (памятниках истории и культуры) народов Российской Федерации» и пунктом 3.12 Положения о Комитете по государственному контролю, использованию и охране памятников истории и культуры, утвержденного постановлением Правительства Санкт-Петербурга от 28.04.2004 № 651, на основании историко-культурного исследования, выполненного ООО «Росскарта» (от 31.05.2023 рег. № 01-46-1555/23-0-0):

1. Утвердить:

1.1. Границы территории объекта культурного наследия регионального значения «Жилой дом штаба Гвардейского Корпуса», расположенного по адресу: Санкт-Петербург, Миллионная ул., 38, лит. А, согласно приложению № 1 к распоряжению.

1.2. Режим использования территории объекта культурного наследия регионального значения «Жилой дом штаба Гвардейского Корпуса», расположенного по адресу: Санкт-Петербург, Миллионная ул., 38, лит. А, согласно приложению № 2 к распоряжению.

2. План границ территории объекта культурного наследия регионального значения «Жилой дом штаба Гвардейского корпуса», утвержденный КГИОП 26.10.2009, признать утратившим силу.

3. Начальнику отдела государственного реестра объектов культурного наследия обеспечить:

3.1. Направление в Управление Федеральной службы государственной регистрации, кадастра и картографии по Санкт-Петербургу, Комитет по градостроительству и архитектуре копий распоряжений в срок, не превышающий пяти рабочих дней со дня издания распоряжения.

3.2. Уведомление лиц, являющихся собственниками или иными законными владельцами объекта, указанного в пункте 1 распоряжения, в срок, не превышающий трех рабочих дней со дня издания распоряжения.

3.3. Размещение настоящего распоряжения в электронной форме в локальной компьютерной сети КГИОП и его официальное опубликование.

3.4. Внесение соответствующих изменений в «Геоинформационную базу данных по объектам культурного наследия, границам и режимам зон охраны на территории Санкт-Петербурга».

4. Контроль за выполнением распоряжения возложить на начальника Управления государственного реестра объектов культурного наследия.

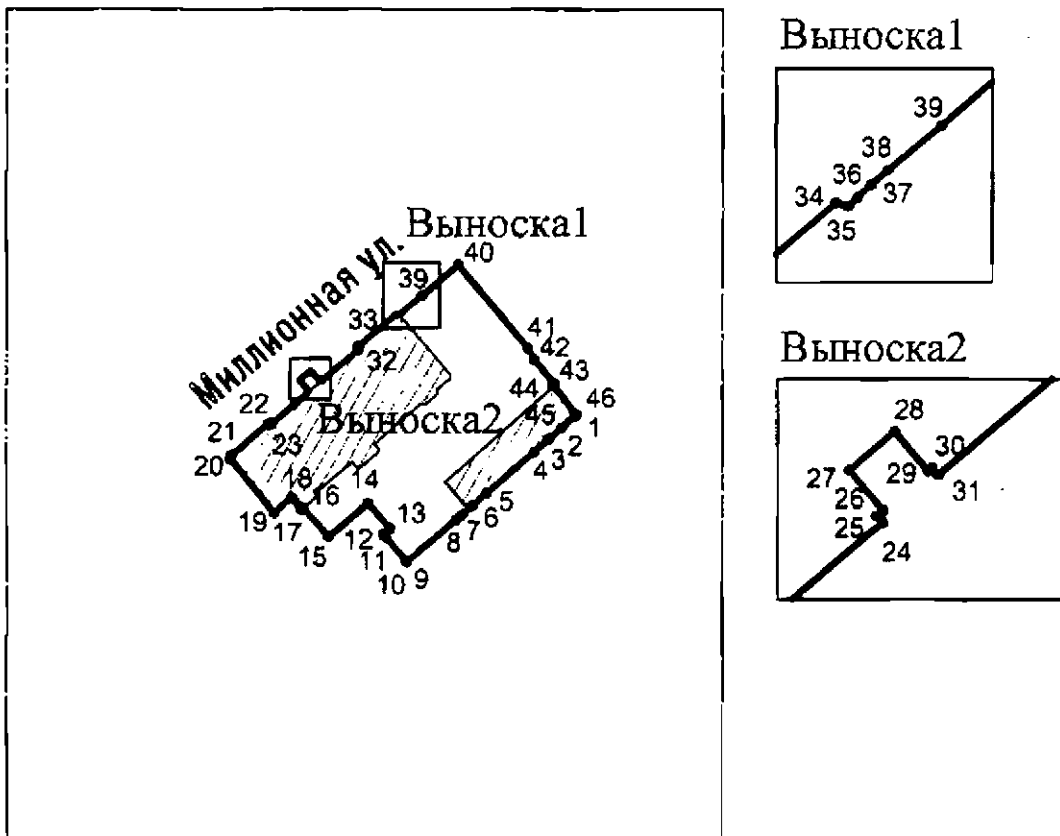
Председатель КГИОП

A large, stylized handwritten signature in black ink, consisting of a large loop on the left and several sweeping strokes on the right.

С.В. Макаров




Границы территории объекта культурного наследия регионального значения
«Жилой дом штаба Гвардейского Корпуса» (далее – объект культурного наследия),
расположенного по адресу: Санкт-Петербург, Миллионная ул., 38, лит. А

1. Схема границ территории объекта культурного наследия:



Масштаб 1:2000

Условные обозначения:

-  граница объекта культурного наследия
-  характерная точка границы объекта культурного наследия
-  территория, занимаемая объектом культурного наследия регионального значения

Перечень координат характерных точек границ территории
объекта культурного наследия:

Сведения о местоположении границ объекта					
1. Система координат <u>СК-1964</u>					
2. Сведения о характерных точках границ объекта					
Обозначение характерных точек границ	Координаты, м		Метод определения координат характерной точки	Средняя квадратическая погрешность положения характерной точки (M_t), м	Описание обозначения точки на местности (при наличии)
	X	Y			
1	2	3	4	5	6
1	94807.70	113847.66	Геодезический метод	0.10	-
2	94805.40	113844.99	Геодезический метод	0.10	-
3	94803.13	113842.38	Геодезический метод	0.10	-
4	94800.64	113839.49	Геодезический метод	0.10	-
5	94792.46	113830.04	Геодезический метод	0.10	-
6	94789.98	113827.16	Геодезический метод	0.10	-
7	94788.21	113825.10	Геодезический метод	0.10	-
8	94787.22	113823.94	Геодезический метод	0.10	-
9	94778.79	113814.12	Геодезический метод	0.10	-
10	94779.10	113813.85	Геодезический метод	0.10	-
11	94783.75	113809.83	Геодезический метод	0.10	-
12	94784.32	113809.34	Геодезический метод	0.10	-
13	94785.51	113810.72	Геодезический метод	0.10	-
14	94790.51	113806.32	Геодезический метод	0.10	-
15	94783.87	113798.54	Геодезический метод	0.10	-
16	94789.48	113793.51	Геодезический метод	0.10	-
17	94789.53	113792.86	Геодезический метод	0.10	-
18	94791.59	113791.08	Геодезический метод	0.10	-
19	94788.59	113787.62	Геодезический метод	0.10	-
20	94799.29	113778.83	Геодезический метод	0.10	-
21	94799.99	113779.04	Геодезический метод	0.10	-
22	94806.18	113786.32	Геодезический метод	0.10	-
23	94806.17	113787.07	Геодезический метод	0.10	-
24	94812.31	113794.33	Геодезический метод	0.10	-
25	94812.66	113794.02	Геодезический метод	0.10	-
26	94812.94	113794.34	Геодезический метод	0.10	-
27	94814.90	113792.66	Геодезический метод	0.10	-
28	94816.83	113794.91	Геодезический метод	0.10	-
29	94814.88	113796.58	Геодезический метод	0.10	-
30	94815.06	113796.79	Геодезический метод	0.10	-
31	94814.68	113797.09	Геодезический метод	0.10	-
32	94820.89	113804.46	Геодезический метод	0.10	-
33	94821.61	113804.36	Геодезический метод	0.10	-
34	94827.97	113811.81	Геодезический метод	0.10	-
35	94827.80	113812.41	Геодезический метод	0.10	-
36	94828.24	113812.88	Геодезический метод	0.10	-
37	94828.86	113813.55	Геодезический метод	0.10	-
38	94829.56	113814.36	Геодезический метод	0.10	-
39	94831.76	113817.02	Геодезический метод	0.10	-
40	94838.03	113824.28	Геодезический метод	0.10	-
41	94821.22	113838.15	Геодезический метод	0.10	-
42	94818.89	113839.45	Геодезический метод	0.10	-
43	94814.27	113843.41	Геодезический метод	0.10	-
44	94813.97	113843.17	Геодезический метод	0.10	-
45	94813.75	113843.37	Геодезический метод	0.10	-
46	94807.93	113847.92	Геодезический метод	0.10	-
1	94807.70	113847.66	Геодезический метод	0.10	-

Режим использования территории объекта культурного наследия регионального значения
«Жилой дом штаба Гвардейского Корпуса», расположенного по адресу: Санкт-Петербург,
Миллионная ул., 38, лит. А

1. На территории объекта культурного наследия запрещаются: строительство объектов капитального строительства и увеличение объемно-пространственных характеристик существующих на территории объекта культурного наследия объектов капитального строительства; проведение земляных, строительных, мелиоративных и иных работ, за исключением работ по сохранению (воссозданию) объекта культурного наследия или его отдельных элементов, сохранению историко-градостроительной или природной среды объекта культурного наследия, работ по капитальному ремонту общего имущества в многоквартирных домах, являющихся объектами культурного наследия, работ по капитальному ремонту общего имущества в многоквартирных домах, расположенных на территориях объектов культурного наследия и не являющихся объектами культурного наследия.

2. На территории объекта культурного наследия разрешается ведение хозяйственной деятельности, не противоречащей требованиям обеспечения сохранности объекта культурного наследия и позволяющей обеспечить функционирование объекта культурного наследия в современных условиях.

3. Требования к осуществлению деятельности в границах территории объекта культурного наследия и требования к содержанию и использованию территории объекта культурного наследия устанавливаются законодательством Российской Федерации и Санкт-Петербурга об объектах культурного наследия.