



ПРАВИТЕЛЬСТВО САНКТ-ПЕТЕРБУРГА
КОМИТЕТ ПО ПРИРОДОПОЛЬЗОВАНИЮ,
ОХРАНЕ ОКРУЖАЮЩЕЙ СРЕДЫ И ОБЕСПЕЧЕНИЮ
ЭКОЛОГИЧЕСКОЙ БЕЗОПАСНОСТИ

РАСПОРЯЖЕНИЕ

26.02.2024

ОКУД
№ 52-р

**Об уточнении местоположения
береговой линии (границы водного
объекта), границы водоохранной зоны
и границы прибрежной защитной
полосы реки Смоленки (ИД 1168)
на территории Санкт-Петербурга**

В соответствии со статьей 65 Водного кодекса Российской Федерации, постановлением Правительства Российской Федерации от 10.01.2009 № 17 «Об утверждении Правил установления границ водоохранных зон и границ прибрежных защитных полос водных объектов» и постановлением Правительства Российской Федерации от 29.04.2016 № 377 «Об утверждении Правил определения местоположения береговой линии (границы водного объекта), случаев и периодичности ее определения и о внесении изменений в Правила установления на местности границ водоохранных зон и границ прибрежных защитных полос водных объектов»:

1. Уточнить местоположение береговой линии (границы водного объекта) реки Смоленки (ИД 1168) на территории Санкт-Петербурга, описание береговой линии, ее координаты и опорные точки, отображение береговой линии на картографических материалах согласно Приложению 1 к настоящему распоряжению.


2. Уточнить границу водоохранной зоны реки Смоленки (ИД 1168) на территории Санкт-Петербурга, описание границы водоохранной зоны, ее координаты и опорные точки, отображение границы водоохранной зоны на картографических материалах согласно Приложению 2 к настоящему распоряжению.

3. Уточнить границу прибрежной защитной полосы реки Смоленки (ИД 1168) на территории Санкт-Петербурга, описание границы прибрежной защитной полосы, ее координаты и опорные точки, отображение границы прибрежной защитной полосы на картографических материалах согласно Приложению 3 к настоящему распоряжению.

4. Определить для реки Смоленки (ИД 1168) ширину водоохранной зоны – 50 м, ширину прибрежной защитной полосы – 50 м.

5. Контроль за выполнением распоряжения остается за заместителем председателя Комитета по природопользованию, охране окружающей среды и обеспечению экологической безопасности в соответствии с распределением обязанностей.

Председатель Комитета

A handwritten signature in black ink, consisting of stylized, overlapping loops and a long horizontal stroke extending to the right.

А.В.Герман

к распоряжению Комитета по природопользованию, охране окружающей среды
и обеспечению экологической безопасности от 26.02.2024 № 52-р

**Местоположение береговой линии реки Смоленка (ИД 1168)
на территории Санкт-Петербурга**

Принятые сокращения:

БЛ – береговая линия

ИД – идентификатор в перечне водных объектов Санкт-Петербурга

МСК – местная система координат

1. Местоположение БЛ реки Смоленка (ИД 1168)

1. МСК-64			2. Сведения о характерных точках БЛ реки Смоленка (ИД 1168)					
№ точки	координаты		№ точки	координаты		№ точки	координаты	
	X	Y		X	Y		X	Y
1	95998,78	107819,26	30	95814,34	111333,47	60	95584,00	110878,52
2	96017,43	107755,94	31	95814,02	111330,51	61	95583,46	110862,52
3	96016,86	107755,76	32	95814,59	111314,57	62	95583,36	110841,33
4	96030,70	107709,42	33	95820,54	111258,08	63	95585,65	110815,15
5	96031,27	107709,60	34	95821,35	111249,05	64	95590,17	110800,32
6	96040,12	107680,76	35	95821,42	111234,83	65	95593,55	110792,86
7	96039,60	107679,97	36	95821,06	111232,02	66	95605,50	110773,87
8	96032,85	107678,22	37	95819,91	111227,57	67	95615,36	110758,36
9	96036,40	107664,03	38	95817,68	111221,82	68	95621,33	110752,10
10	96036,71	107656,35	39	95814,27	111215,60	69	95635,89	110732,38
11	95904,55	107619,42	40	95807,47	111206,25	70	95642,42	110718,61
12	95899,59	107621,95	41	95802,54	111200,42	71	95645,51	110713,89
13	95893,52	107637,96	42	95784,38	111177,78	72	95649,14	110706,36
14	95890,33	107637,53	43	95773,40	111164,30	73	95651,55	110698,88
15	95885,44	107653,67	44	95712,39	111088,62	74	95655,04	110681,29
16	95867,96	107714,20	45	95688,28	111066,96	75	95656,24	110652,24
17	95864,60	107727,07	46	95680,47	111059,99	76	95655,77	110636,11
18	95850,24	107776,73	47	95677,22	111057,55	77	95652,90	110617,07
19	95857,21	107778,69	48	95664,27	111045,17	78	95647,42	110598,44
20	95841,92	107832,36	49	95652,86	111030,51	79	95645,70	110590,47
21	95842,53	107833,46	50	95642,91	111019,47	80	95638,53	110572,41
22	95900,94	107850,03	51	95633,26	111004,90	81	95629,93	110553,53
23	95918,42	107855,19	52	95624,70	110992,71	82	95620,83	110544,00
24	95975,02	107871,48	53	95617,67	110983,25	83	95597,73	110519,78
25	95976,07	107871,34	54	95608,85	110967,68	84	95569,50	110485,14
26	95976,62	107870,51	55	95606,44	110959,55	85	95556,62	110471,64
27	95991,36	107817,12	56	95602,88	110954,09	86	95542,58	110456,88
1	95998,78	107819,26	57	95597,93	110943,55	87	95531,74	110445,54
28	95821,47	111365,06	58	95593,61	110928,18	88	95522,77	110434,87
29	95815,97	111345,95	59	95586,12	110901,76	89	95507,09	110407,77

№ точки	координаты	
	X	Y
90	95498,55	110397,78
91	95487,21	110375,63
92	95483,79	110370,17
93	95482,90	110363,44
94	95480,24	110350,90
95	95475,91	110332,62
96	95473,57	110314,85
97	95475,20	110291,61
98	95478,18	110275,53
99	95485,21	110258,44
100	95494,33	110241,39
101	95497,12	110236,95
102	95510,12	110223,41
103	95521,27	110213,72
104	95523,50	110208,99
105	95525,83	110206,24
106	95528,58	110203,49
107	95538,11	110192,06
108	95550,17	110175,34
109	95556,31	110168,56
110	95564,56	110158,08
111	95568,86	110146,55
112	95571,69	110131,86
113	95571,99	110123,62
114	95568,16	110107,39
115	95563,72	110092,15
116	95558,00	110075,01
117	95547,42	110046,01
118	95533,03	110016,97
119	95525,35	109994,48
120	95512,39	109971,73
121	95504,19	109952,68
122	95498,10	109944,48
123	95490,96	109934,42
124	95481,96	109924,63
125	95477,46	109914,58
126	95458,13	109883,12
127	95441,83	109864,07
128	95430,82	109846,29
129	95425,96	109838,89
130	95420,66	109830,63
131	95414,95	109821,32
132	95409,02	109813,49
133	95403,31	109802,90
134	95397,80	109792,32
135	95389,97	109778,56

№ точки	координаты	
	X	Y
136	95382,78	109774,33
137	95374,94	109770,94
138	95369,65	109763,74
139	95369,23	109755,07
140	95366,40	109748,06
141	95356,02	109730,49
142	95352,32	109721,60
143	95349,14	109709,64
144	95341,52	109690,49
145	95338,67	109678,53
146	95335,08	109664,30
147	95336,66	109659,90
148	95339,07	109650,82
149	95337,08	109633,65
150	95337,66	109617,15
151	95342,15	109590,21
152	95340,33	109589,90
153	95342,79	109578,58
154	95344,44	109575,38
155	95346,62	109571,95
156	95338,26	109564,21
157	95340,98	109559,85
158	95348,11	109550,39
159	95376,82	109529,68
160	95384,87	109524,75
161	95388,70	109526,02
162	95393,04	109526,51
163	95403,50	109517,75
164	95413,19	109508,35
165	95417,04	109504,20
166	95420,50	109498,96
167	95429,15	109484,66
168	95439,28	109460,93
169	95441,72	109451,19
170	95443,35	109442,41
171	95455,20	109401,56
172	95456,55	109398,65
173	95463,61	109374,18
174	95464,84	109369,15
175	95470,65	109350,96
176	95470,35	109346,29
177	95468,15	109337,30
178	95467,75	109330,99
179	95465,27	109326,81
180	95465,20	109320,48
181	95467,45	109315,19

№ точки	координаты	
	X	Y
182	95473,27	109309,10
183	95478,91	109305,78
184	95485,03	109300,06
185	95488,48	109293,49
186	95493,64	109285,56
187	95500,44	109273,36
188	95506,47	109258,59
189	95510,78	109248,38
190	95513,83	109241,16
191	95516,16	109232,05
192	95518,81	109228,46
193	95519,55	109223,90
194	95520,71	109216,28
195	95523,39	109209,25
196	95532,03	109198,67
197	95534,19	109190,91
198	95536,64	109170,38
199	95539,01	109164,58
200	95539,02	109153,85
201	95540,87	109137,58
202	95542,33	109129,77
203	95543,12	109115,75
204	95544,05	109104,77
205	95548,15	109092,99
206	95551,11	109082,58
207	95550,08	109068,59
208	95549,35	109063,36
209	95548,29	109057,21
210	95546,11	109048,54
211	95544,59	109044,91
212	95543,27	109040,94
213	95543,79	109037,83
214	95545,45	109036,70
215	95548,04	109036,13
216	95570,79	108956,63
217	95616,91	108796,88
218	95628,29	108756,17
219	95699,69	108507,76
220	95757,52	108305,48
221	95787,57	108200,01
222	95807,76	108129,92
223	95834,91	108036,78
224	95843,35	108005,45
225	95754,27	107979,89
226	95815,09	107766,83
227	95820,72	107768,48

№ точки	координаты	
	X	Y
228	95835,65	107718,82
229	95835,08	107718,66
230	95839,08	107706,05
231	95856,25	107644,65
232	95860,65	107628,98
233	95854,13	107627,19
234	95867,89	107581,25
235	95957,30	107607,84
236	95962,72	107587,73
237	95968,41	107570,40
238	95973,70	107553,47
239	95976,00	107553,98
240	96021,48	107567,02
241	96006,73	107623,55
242	96039,60	107632,60
243	96087,66	107647,16
244	96076,43	107686,16
245	96076,53	107690,58
246	96072,91	107690,77
247	96069,13	107690,02
248	96066,61	107697,92
249	96063,60	107710,54
250	96061,51	107719,24
251	96058,83	107725,06
252	96046,88	107766,25
253	96043,63	107779,52
254	96027,37	107826,93
255	96035,37	107830,69
256	95978,60	108029,48
257	95974,28	108043,39
258	95955,43	108037,56
259	95883,32	108016,58
260	95847,48	108141,44
261	95827,54	108209,50
262	95796,27	108319,84
263	95688,11	108692,26
264	95609,13	108971,39
265	95586,99	109049,70
266	95589,92	109059,34
267	95588,07	109070,55
268	95585,60	109090,82
269	95580,35	109113,41
270	95577,51	109139,65
271	95568,67	109170,10
272	95566,67	109187,84
273	95563,65	109195,60

№ точки	координаты	
	X	Y
274	95559,80	109211,39
275	95554,56	109228,22
276	95551,31	109236,01
277	95549,56	109242,20
278	95548,69	109249,97
279	95546,78	109253,55
280	95544,74	109255,99
281	95543,99	109258,20
282	95542,97	109263,95
283	95540,75	109270,30
284	95538,53	109275,06
285	95536,70	109279,19
286	95535,58	109282,35
287	95533,75	109286,63
288	95531,37	109289,89
289	95530,58	109293,14
290	95528,99	109295,21
291	95527,72	109299,49
292	95525,10	109303,78
293	95523,35	109307,75
294	95520,89	109311,88
295	95519,94	109314,10
296	95515,89	109320,53
297	95512,06	109327,51
298	95508,78	109332,06
299	95505,50	109340,74
300	95503,59	109345,50
301	95500,93	109348,78
302	95499,86	109351,73
303	95496,53	109358,71
304	95493,83	109363,71
305	95491,84	109368,44
306	95489,99	109370,62
307	95486,61	109378,16
308	95485,09	109381,60
309	95485,49	109382,84
310	95483,74	109385,42
311	95478,40	109404,04
312	95472,00	109417,63
313	95470,68	109423,72
314	95467,70	109441,58
315	95466,21	109452,16
316	95459,02	109473,33
317	95445,47	109505,72
318	95428,11	109530,27
319	95417,53	109538,10

№ точки	координаты	
	X	Y
320	95408,64	109545,51
321	95401,72	109548,98
322	95382,61	109567,73
323	95372,87	109581,49
324	95367,22	109594,47
325	95360,53	109614,18
326	95363,62	109631,30
327	95366,16	109650,77
328	95370,18	109675,54
329	95377,38	109700,51
330	95387,11	109719,56
331	95397,70	109737,77
332	95405,00	109747,87
333	95404,60	109751,86
334	95464,55	109843,45
335	95485,74	109876,74
336	95519,19	109928,18
337	95529,38	109946,96
338	95563,47	110021,83
339	95563,84	110027,57
340	95570,66	110041,91
341	95580,34	110059,03
342	95584,95	110078,44
343	95587,19	110083,99
344	95589,14	110092,57
345	95593,35	110108,87
346	95593,35	110136,81
347	95591,87	110151,84
348	95585,73	110167,50
349	95575,36	110186,77
350	95567,95	110196,93
351	95551,02	110215,98
352	95516,71	110246,10
353	95507,03	110262,98
354	95501,57	110275,81
355	95498,39	110285,34
356	95496,10	110294,48
357	95495,34	110311,88
358	95497,12	110326,99
359	95501,69	110345,41
360	95507,28	110358,61
361	95523,11	110390,33
362	95541,00	110420,77
363	95565,96	110451,46
364	95577,89	110466,12
365	95587,94	110474,83

№ точки	координаты	
	X	Y
366	95603,94	110498,16
367	95624,98	110517,37
368	95636,81	110532,79
369	95644,91	110543,34
370	95652,22	110554,69
371	95655,99	110560,49
372	95657,15	110561,46
373	95661,36	110569,40
374	95669,89	110590,15
375	95675,26	110605,24
376	95679,37	110630,17
377	95680,90	110640,90
378	95680,58	110663,17
379	95679,80	110663,21
380	95678,85	110674,45
381	95679,32	110674,51
382	95676,24	110688,81
383	95676,72	110703,71
384	95657,69	110745,03
385	95641,60	110766,62
386	95631,21	110780,99
387	95616,84	110799,00
388	95609,77	110821,49

№ точки	координаты	
	X	Y
389	95608,58	110834,99
390	95608,00	110872,30
391	95610,04	110894,65
392	95613,85	110913,83
393	95616,26	110922,17
394	95629,17	110955,36
395	95648,24	110988,03
396	95659,83	111005,74
397	95668,65	111019,15
398	95683,57	111037,75
399	95693,24	111045,64
400	95704,75	111055,58
401	95728,48	111077,35
402	95735,67	111085,84
403	95738,56	111090,43
404	95737,55	111092,70
405	95786,48	111152,92
406	95804,40	111174,88
407	95822,63	111197,25
408	95823,95	111197,89
409	95825,59	111200,39
410	95829,16	111208,62
411	95830,16	111209,48

№ точки	координаты	
	X	Y
412	95830,64	111209,93
413	95831,98	111213,62
414	95833,09	111219,32
415	95834,70	111220,97
416	95836,09	111224,42
417	95836,72	111226,56
418	95837,22	111231,14
419	95837,36	111233,03
420	95837,80	111234,16
421	95839,16	111236,82
422	95839,57	111238,39
423	95839,59	111241,24
424	95839,52	111242,82
425	95841,60	111250,44
426	95842,98	111261,26
427	95842,68	111261,25
428	95839,94	111289,85
429	95838,51	111312,50
430	95838,34	111316,49
431	95838,83	111322,59
432	95846,30	111335,32
433	95854,94	111350,04
434	95858,75	111351,85

2. Описание БЛ реки Смоленка (ИД 1168).

Река Смоленка вытекает из р.Малая Нева, протекает по территории Василеостровского района (муниципальные округа Остров Декабристов, Морской, Васильевский) и впадает двумя рукавами в Финский залив.

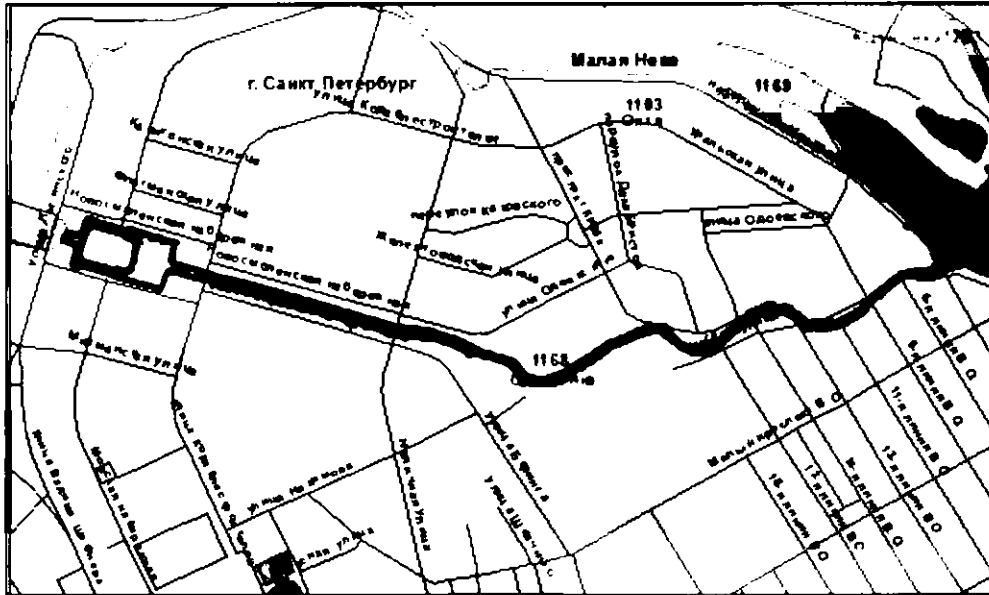
Описание береговой линии реки начинается с т.1, расположенной в Петроградском районе Санкт-Петербурга на Петровском острове. От т.1 укрепленный берег идет на юго-запад, продолжается до т.19, от т.19 до т.26 берег идет на юго-восток, берег укреплен. Между тт.21 и 26 травянисто-грунтовый берег продолжается на юго-восток. От т.26 травянисто-грунтовый берег идет на северо-восток до т.28. От т.28 до т.31 берег идет в северо-западном направлении, берег не укреплен, покрыт травянистой растительностью.

Далее от т.32, расположенной в Василеостровском районе Санкт-Петербурга на острове Декабристов, до т.34 травянисто-грунтовый берег идет на северо-запад. От т.34 до т.43 травянисто-грунтовый берег идет на юг. От т.43 до т.85 травянисто-грунтовый берег идет в юго-восточном направлении вдоль набережной Макарова. От т.85 до т.89 грунтовый берег идет в восточном направлении. От т.90 до т.97 грунтовый берег проходит под мостом Бетанкура. От т.97 до т.105 грунтовый берег идет в северо-западном направлении. От т.105 до т.115 грунтовый берег вновь проходит под мостом Бетанкура. От т.115 до т.128 травянисто-грунтовый берег проходит в северо-западном направлении.

Далее от т.129, расположенной на Петровском острове, до т.132 укрепленный берег идет в юго-восточном направлении. От т.132 до т.137 укрепленный берег идет в северо-восточном направлении. От т.137 до т.141 укрепленный берег идет в северо-западном направлении. От т.141 до т.142 укрепленный берег идет в северо-восточном направлении. От т.142 до т.145 укрепленный берег идет в восточном направлении. От т.145 до т.155 укрепленный берег идет в южном направлении. Между тт.146 и 149 грунтовый берег

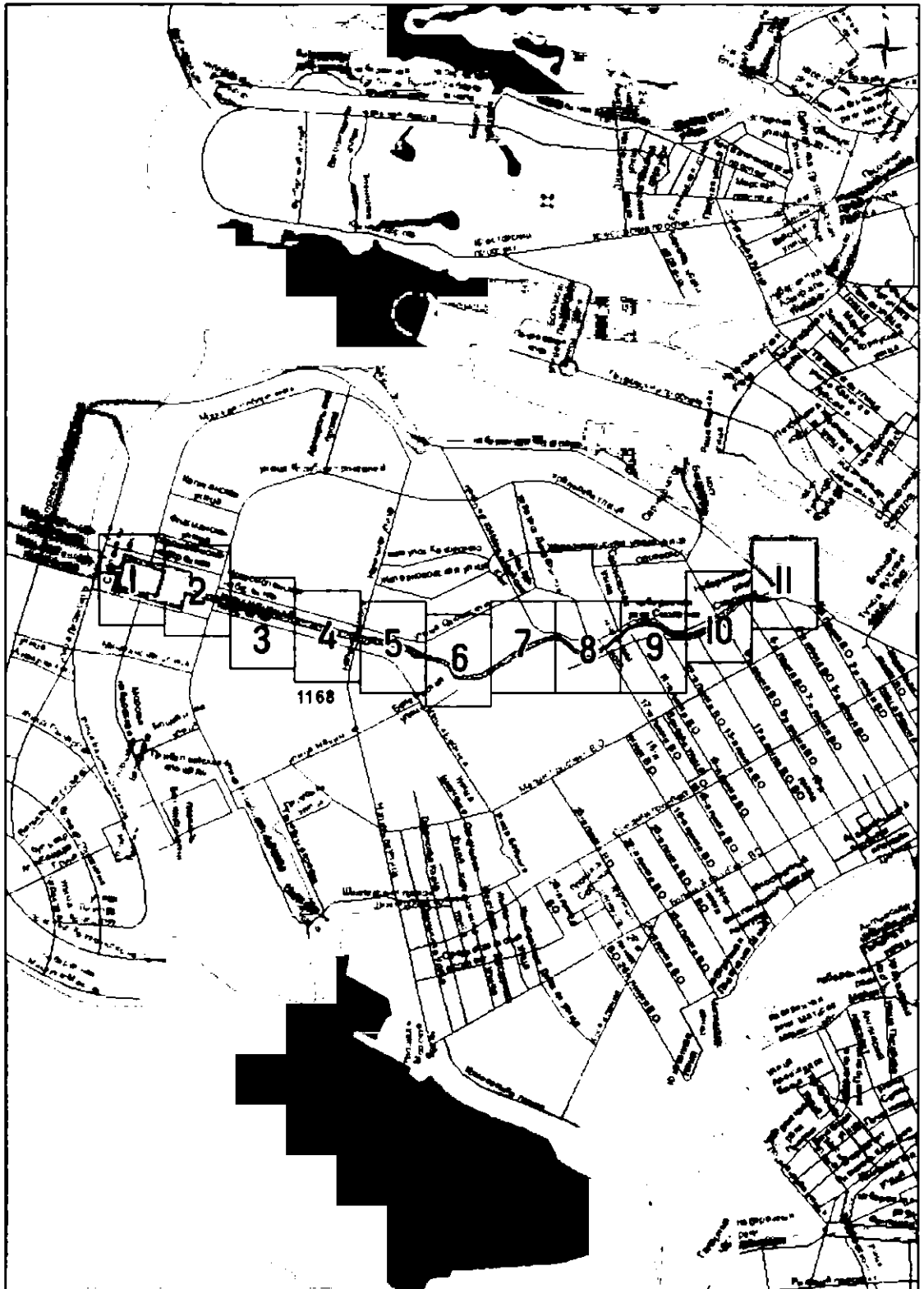
уходит восточнее. От т.156 до т.158 укрепленный берег идет в юго-восточном направлении. От т.158 до т.161 укрепленный берег идет в южном направлении. От т.161 до т.

3. Карта-схема местоположения реки реки Смоленка (ИД 1168)



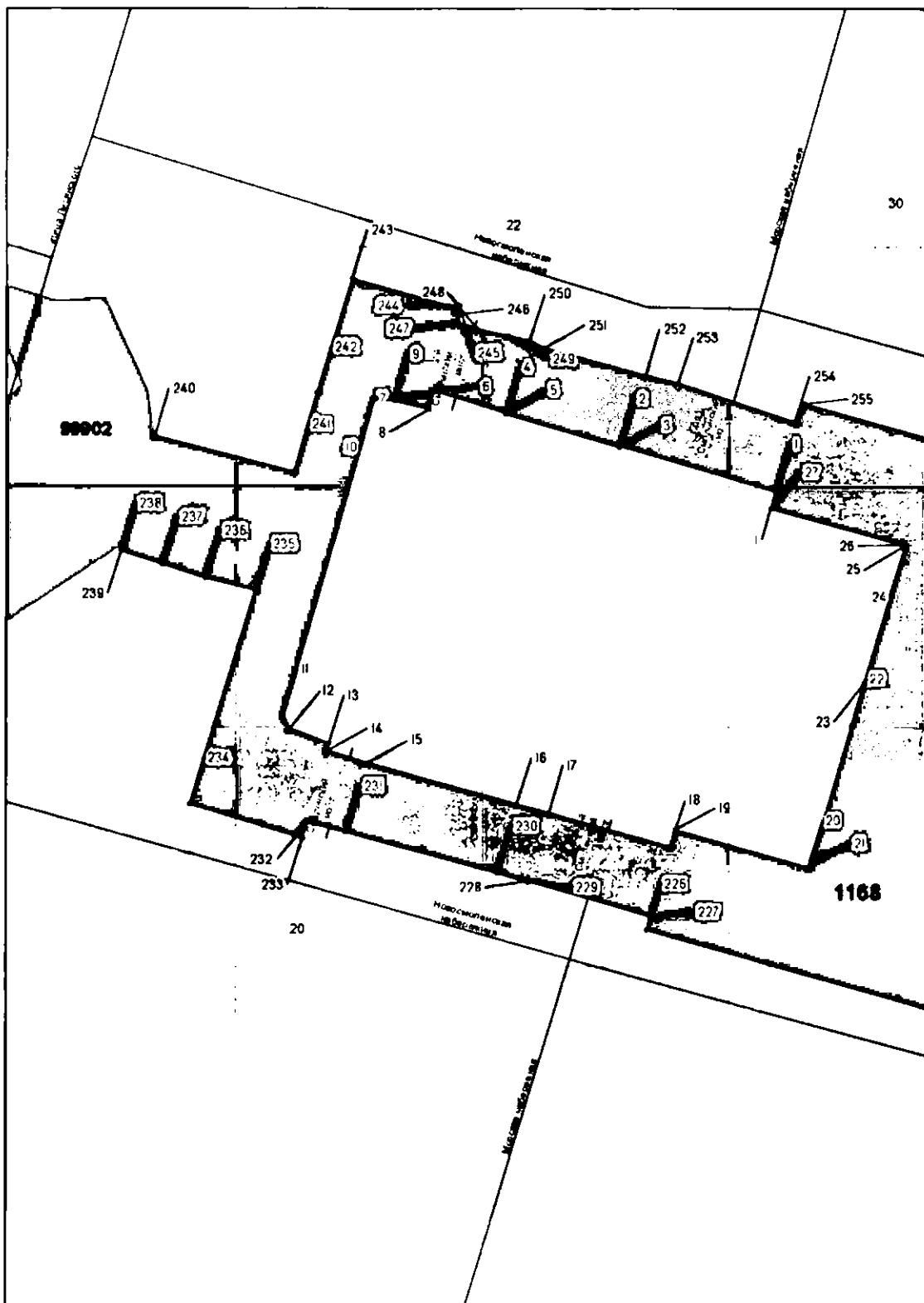
4. Карты-схемы местоположения БЛ реки Смоленка (ИД 1168)

Схема расположения пистов на береговую линию водного объекта на территории Санкт-Петербурга



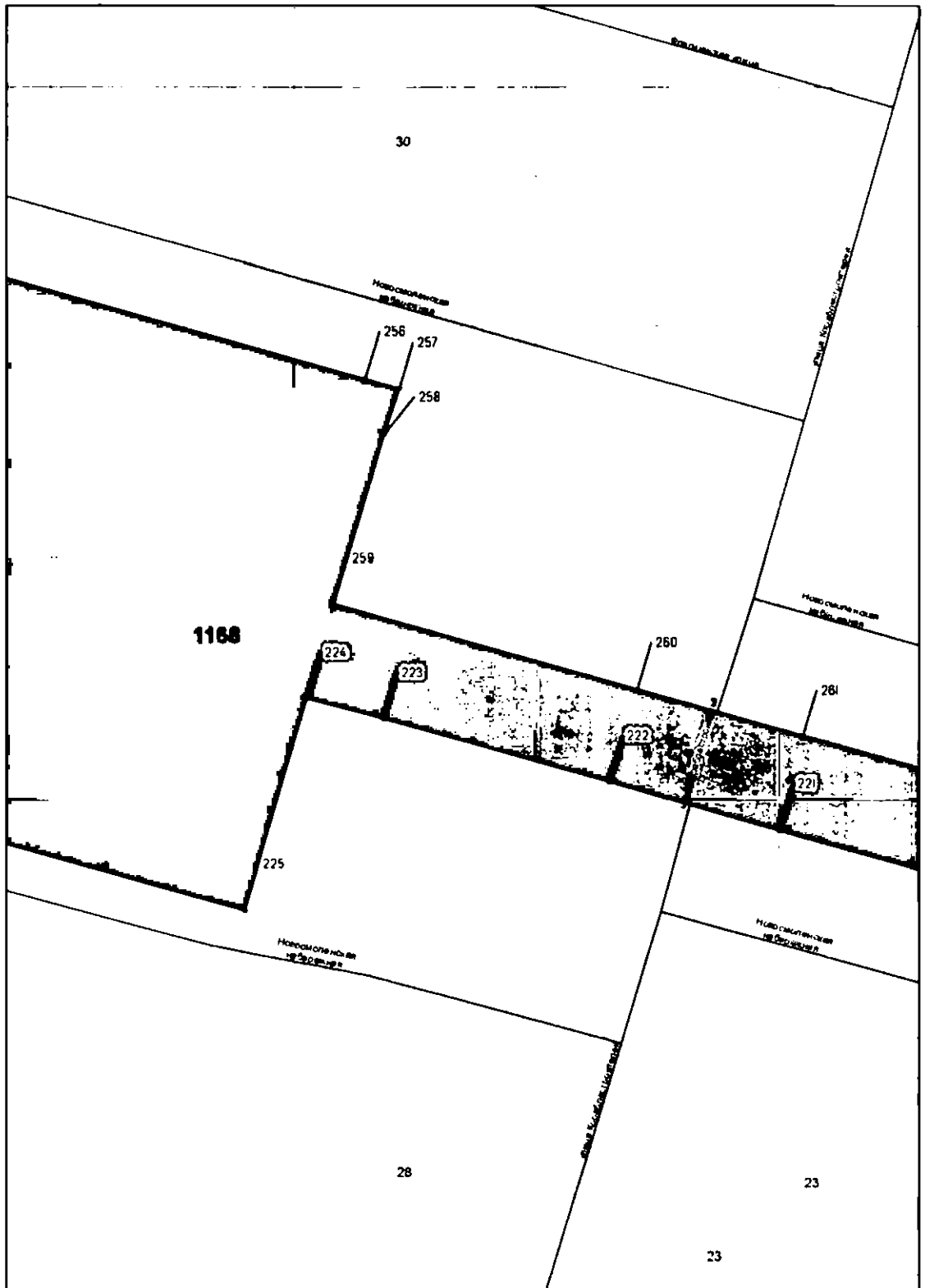
Масштаб 1 : 28 000

река Смоленка (ИД 1168)



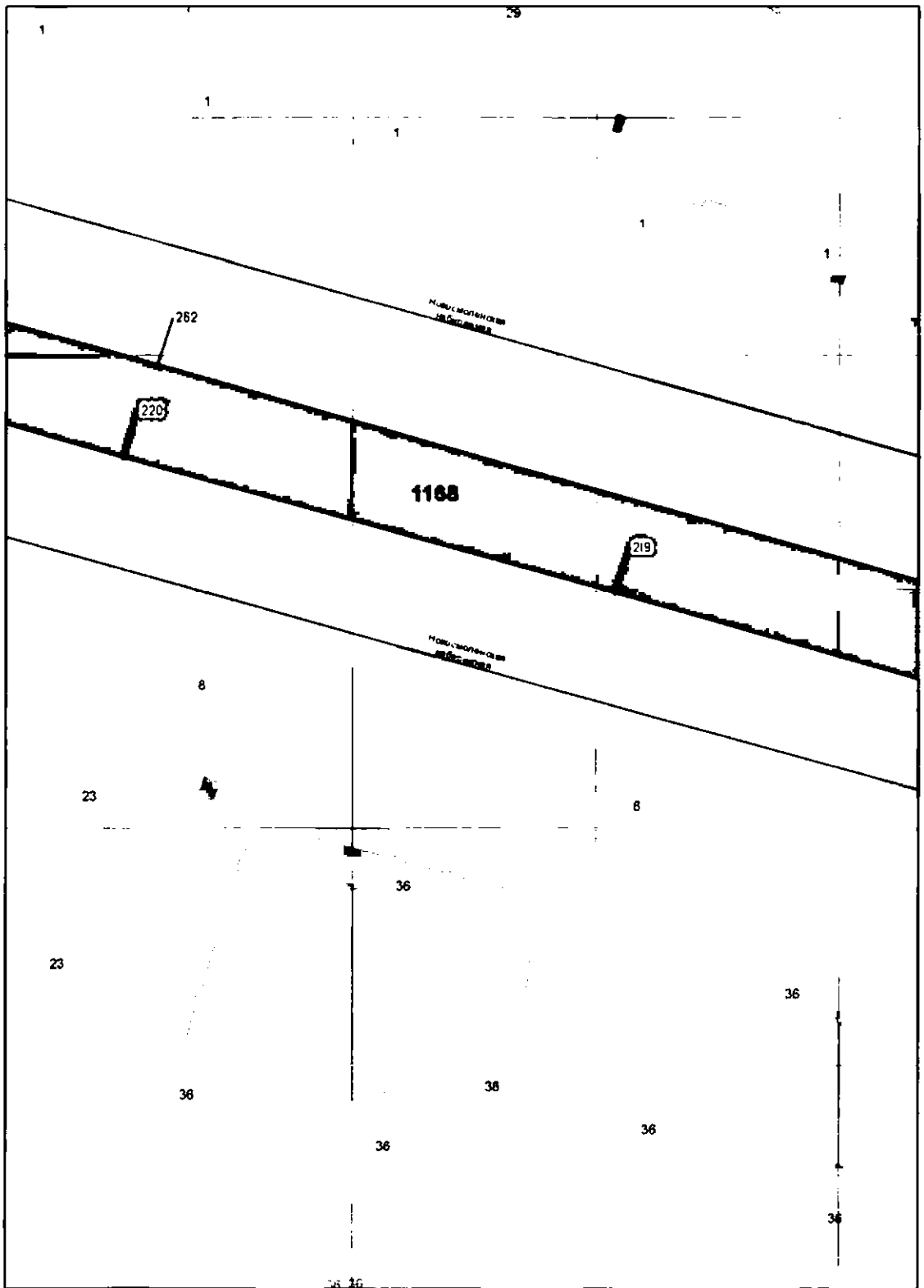
Масштаб 1 : 2 000

река Смоленка (ИД 1168)



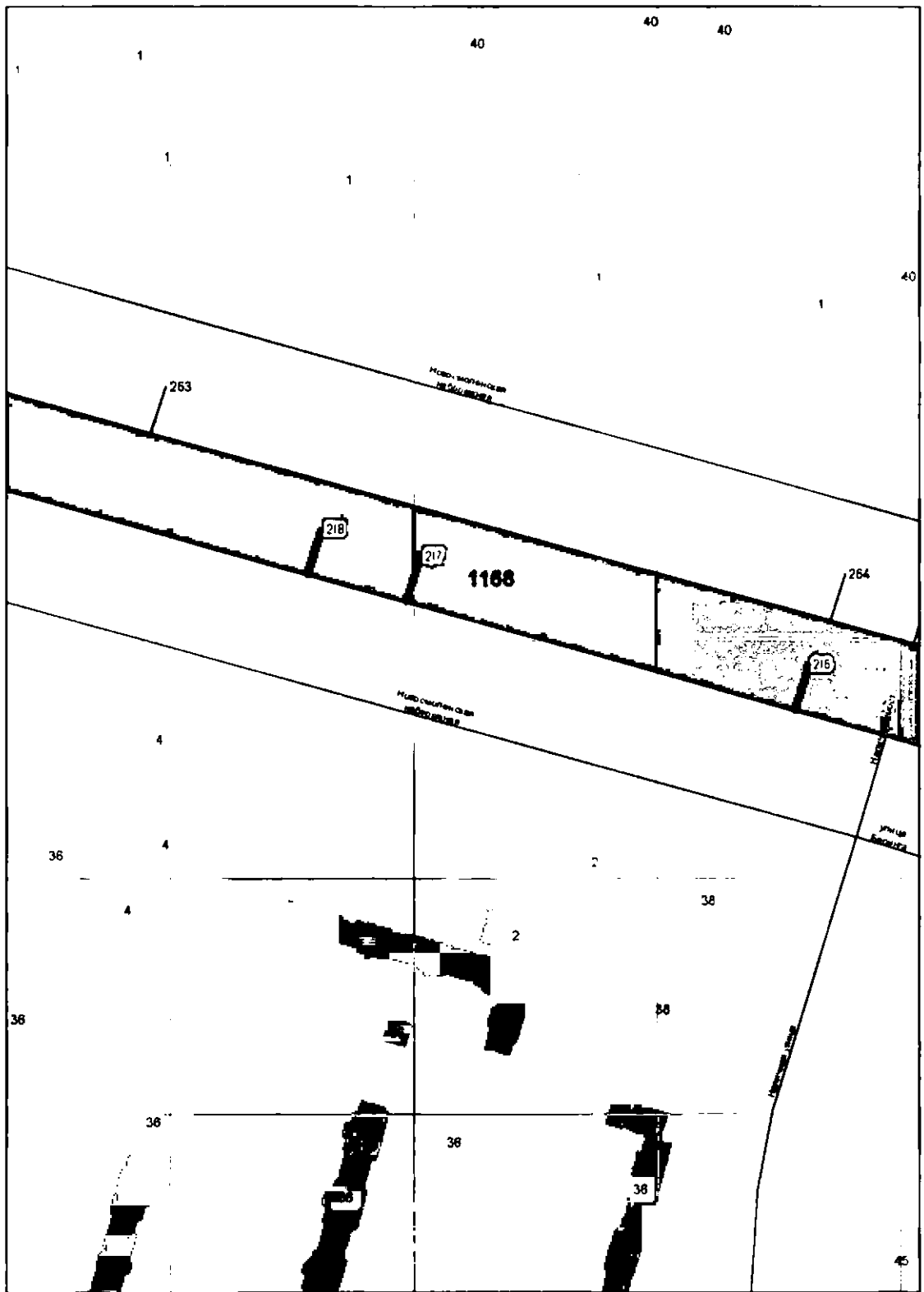
Масштаб 1 : 2 000

река Смоленка (ИД 1168)



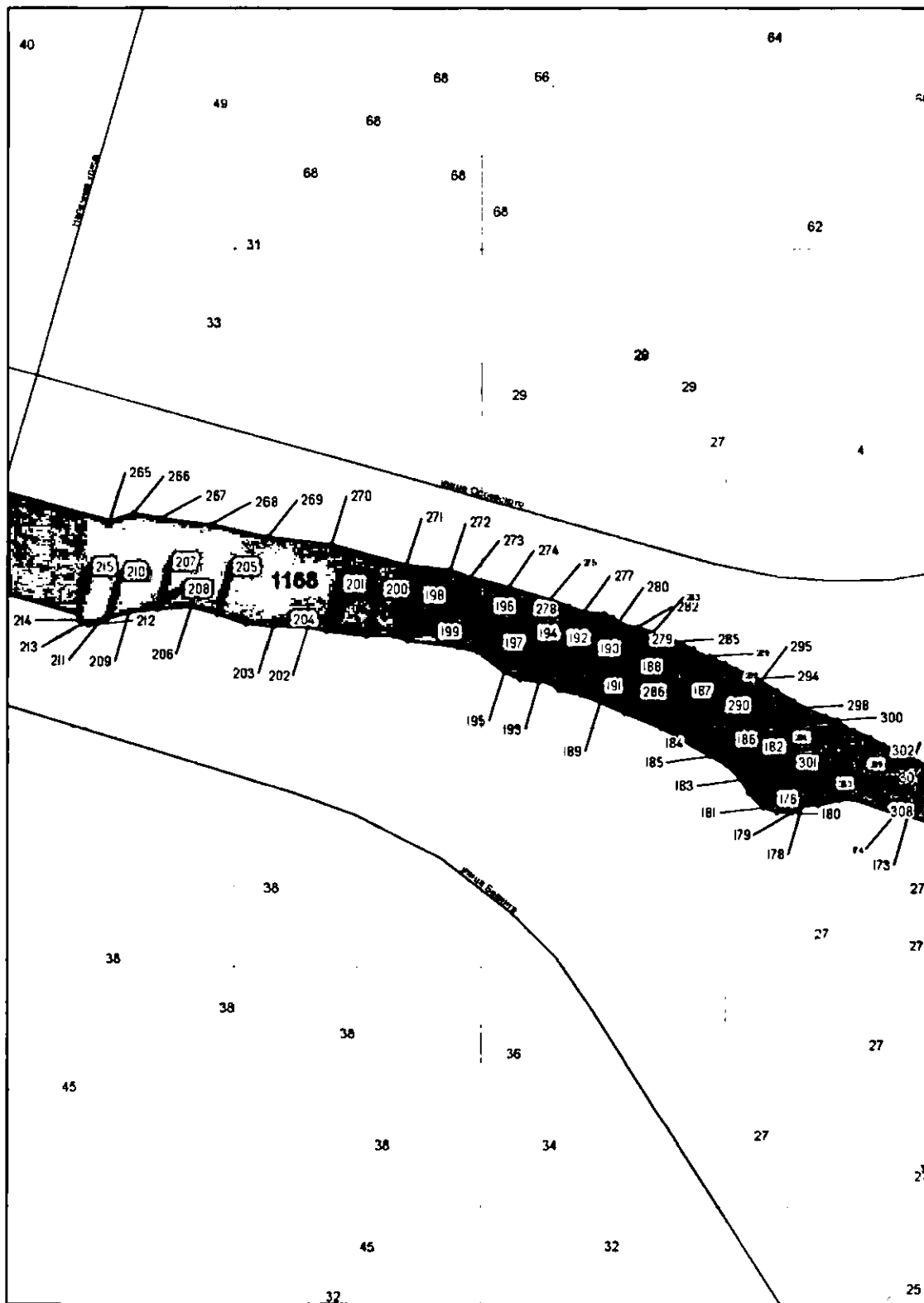
Масштаб 1 : 2 000

река Смоленка (ИД 1168)




Масштаб 1 : 2 000

река Смоленка (ИД 1168)



Масштаб 1 : 2 000

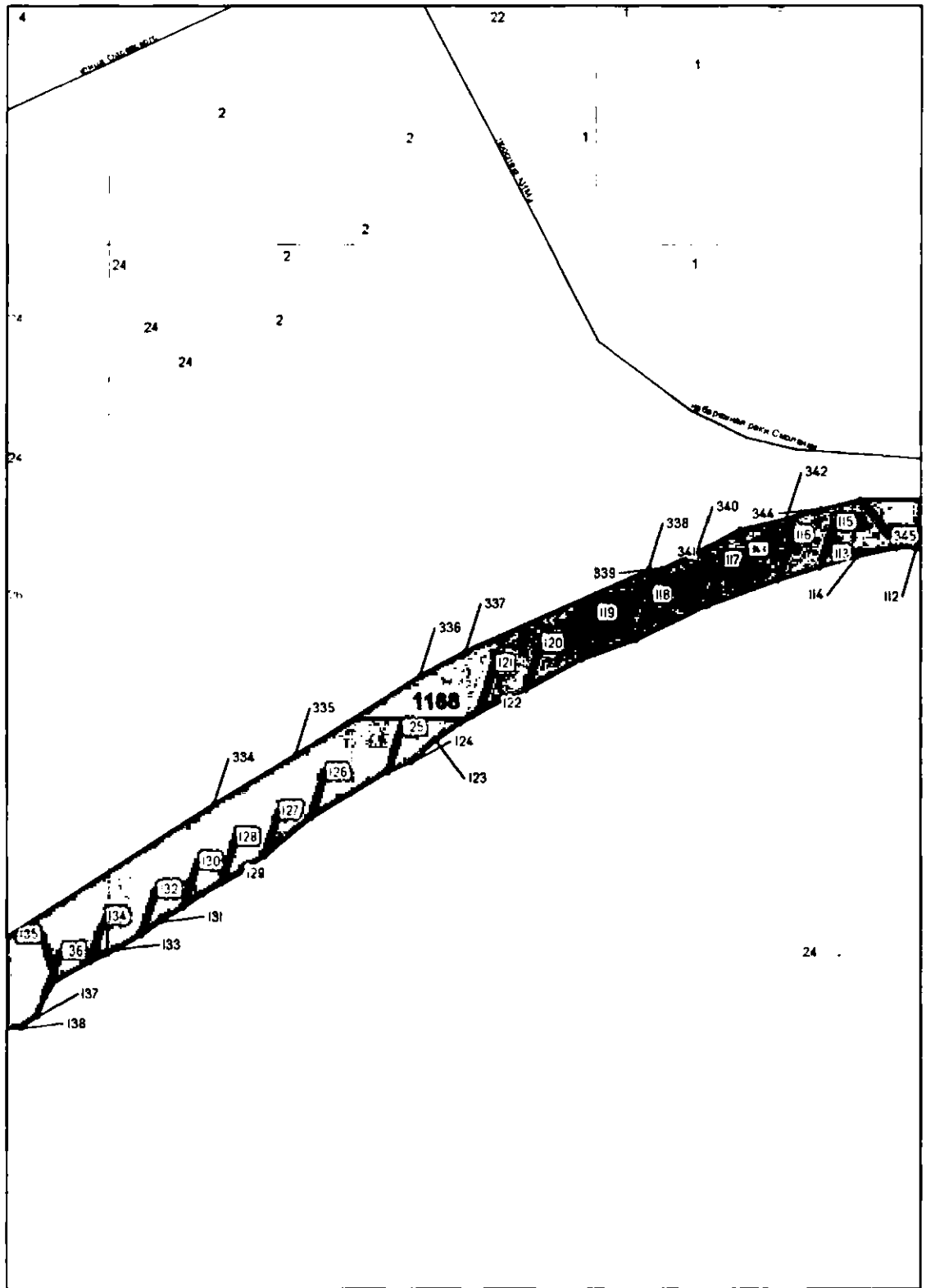
река Смоленка (ИД 1168)



Граница береговой линии водного объекта на территории Санкт-Петербурга
Лист 6

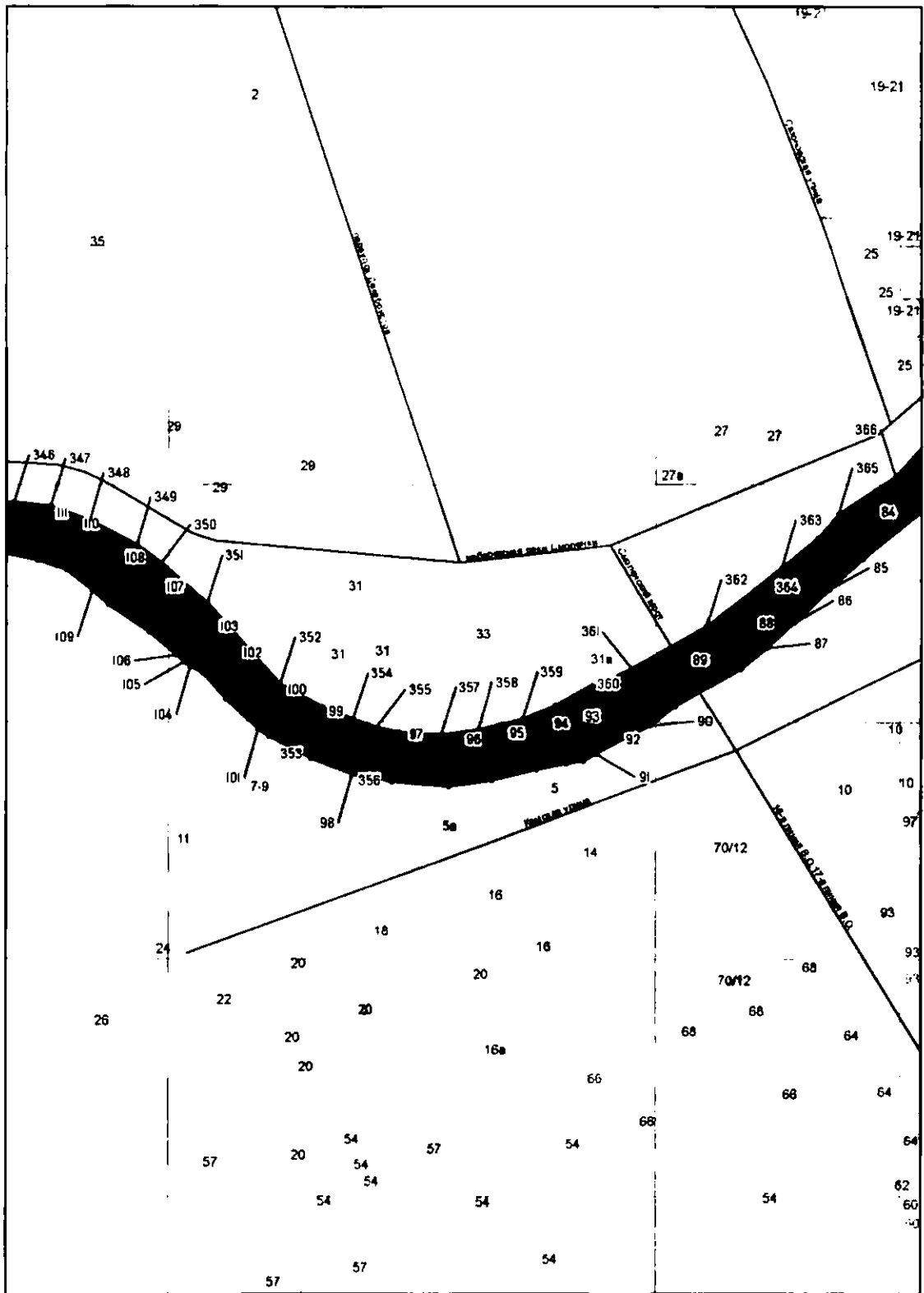
Граница береговой линии водного объекта на территории Санкт-Петербурга

Лист 7



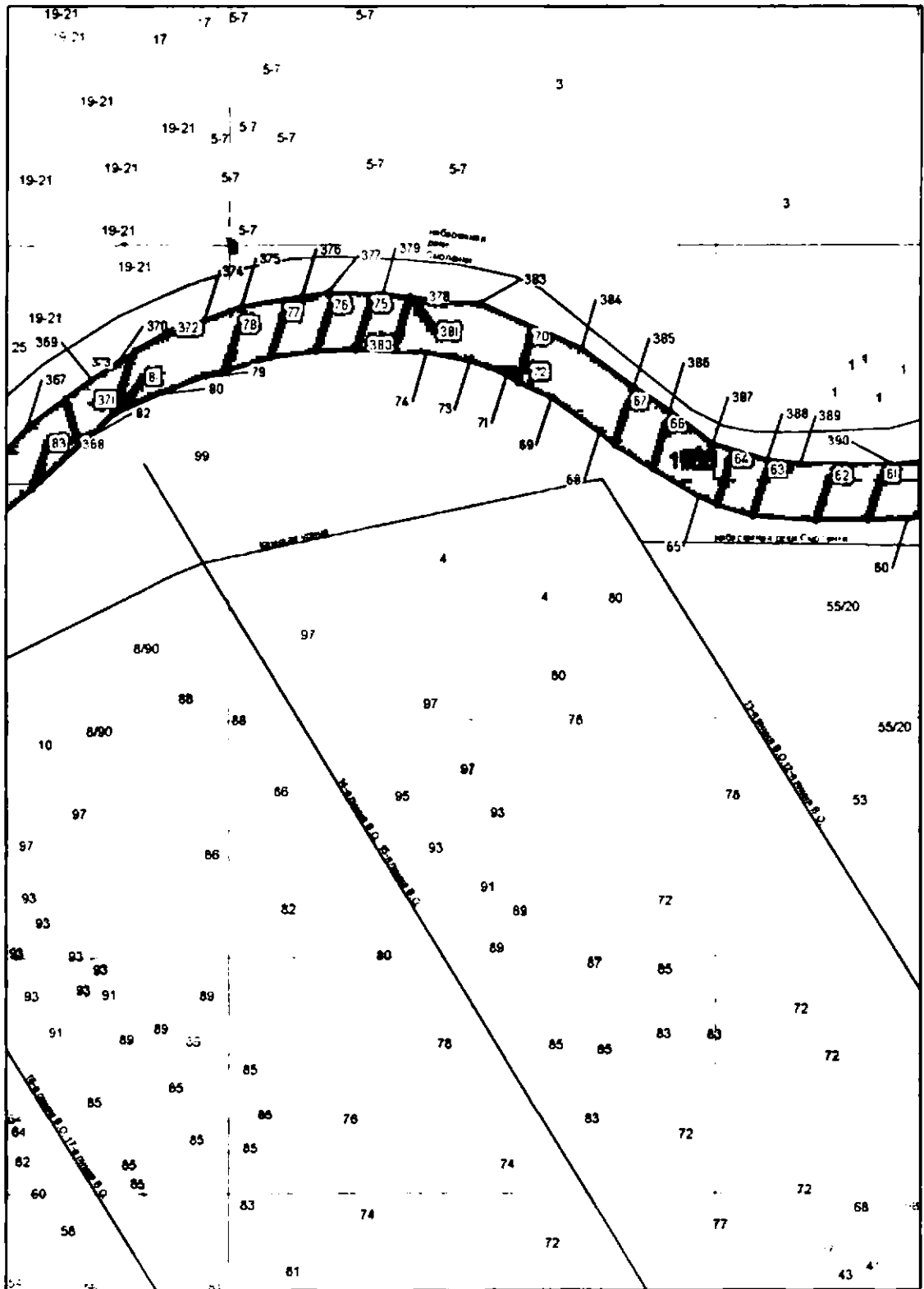
Масштаб 1 : 2 000

река Смоленка (ИД 1168)



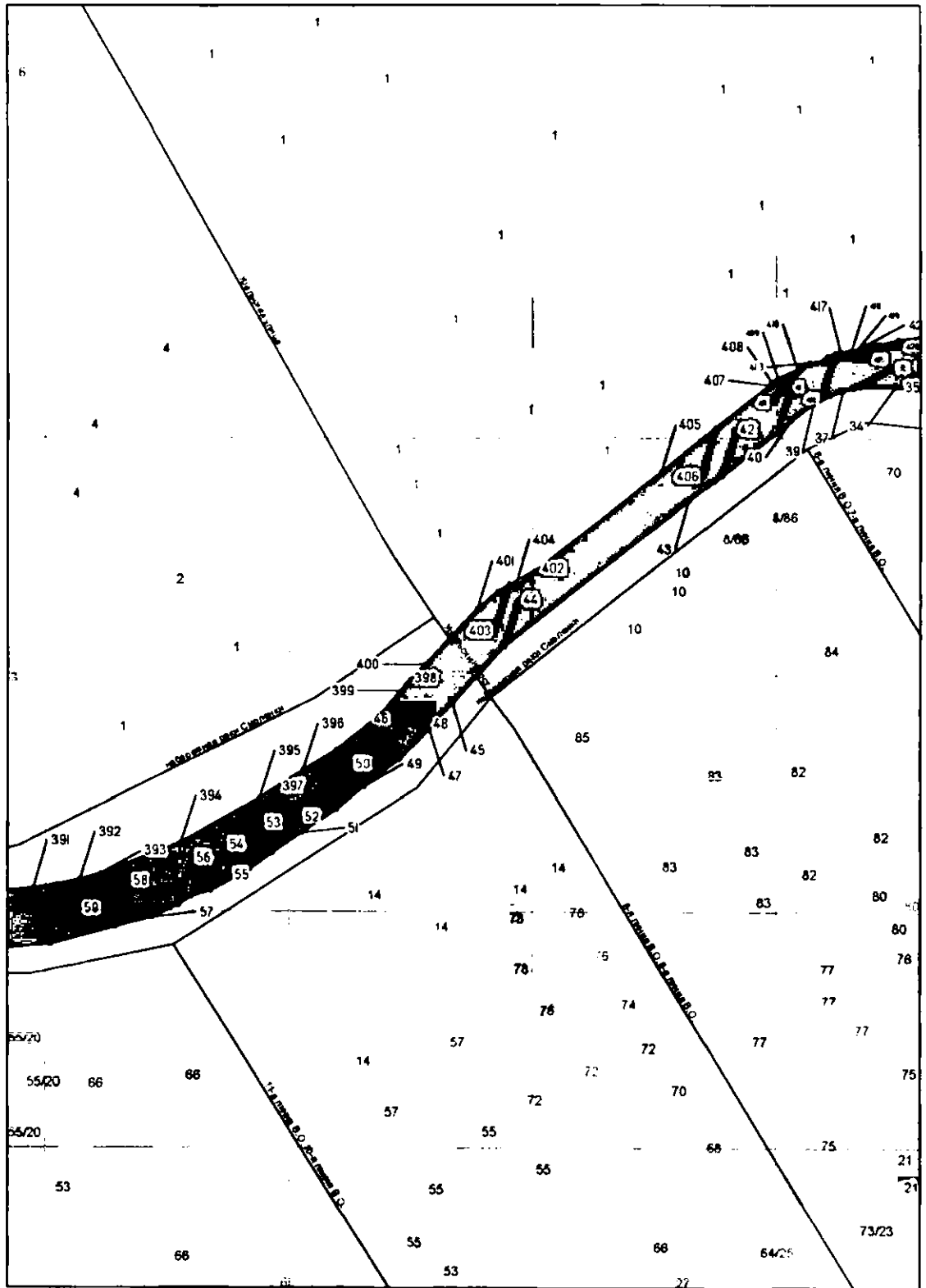
Масштаб 1 : 2 000

река Смоленка (ИД 1168)



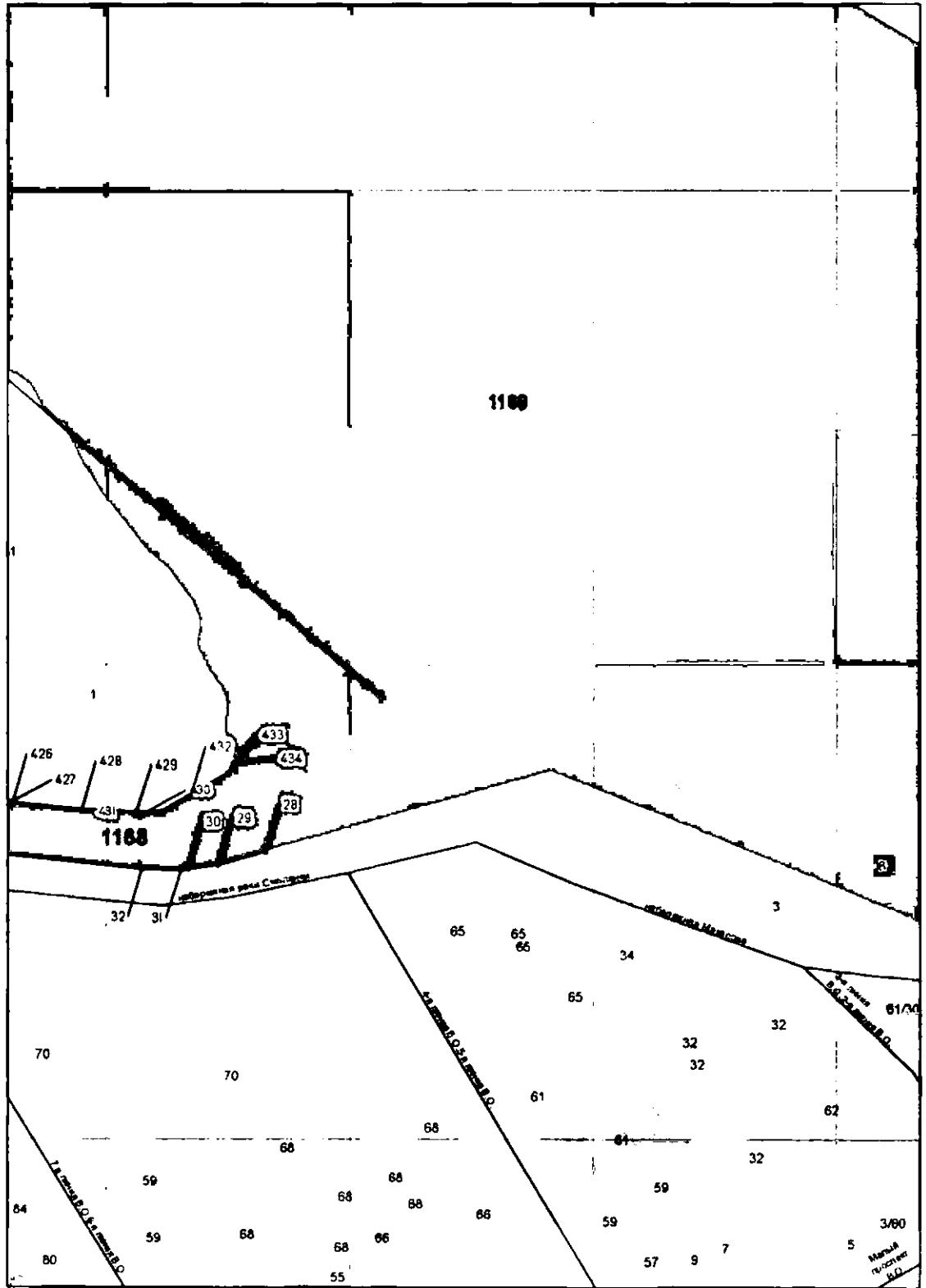
Масштаб 1 : 2 000

река Смоленка (ИД 1168)



Масштаб 1 : 2 000

река Смоленка (ИД 1168)



Масштаб 1 : 2 000

река Смоленка (ИД 1168)

к распоряжению Комитета по природопользованию, охране окружающей среды
и обеспечению экологической безопасности от 26.02.2024 № 52-р

**Граница водоохранной зоны реки Смоленка (ИД 1168)
на территории Санкт-Петербурга**

Принятые сокращения:

БЛ – береговая линия

ВЗ – водоохранная зона

ИД – идентификатор в перечне водных объектов Санкт-Петербурга

МСК-1964 – местная система координат 1964 года

1. Координаты местоположения границы ВЗ ручья без названия (ИД 1168)

1. МСК-64								
2. Сведения о характерных точках границ ВЗ реки Смоленка (ИД 1168)								
№ точки	координаты		№ точки	координаты		№ точки	координаты	
	X	Y		X	Y		X	Y
1	95867,89	107581,25	30	95548,15	109092,99	59	95470,35	109346,29
2	95854,13	107627,19	31	95544,05	109104,77	60	95470,65	109350,96
3	95860,65	107628,98	32	95543,12	109115,75	61	95464,84	109369,15
4	95856,25	107644,65	33	95542,33	109129,77	62	95463,61	109374,18
5	95839,08	107706,05	34	95540,87	109137,58	63	95456,55	109398,65
6	95835,08	107718,66	35	95539,02	109153,85	64	95455,20	109401,56
7	95835,65	107718,82	36	95539,01	109164,58	65	95443,35	109442,41
8	95820,72	107768,48	37	95536,64	109170,38	66	95441,72	109451,19
9	95815,09	107766,83	38	95534,19	109190,91	67	95439,28	109460,93
10	95754,27	107979,89	39	95532,03	109198,67	68	95429,15	109484,66
11	95843,35	108005,45	40	95523,39	109209,25	69	95420,50	109498,96
12	95834,91	108036,78	41	95520,71	109216,28	70	95417,04	109504,20
13	95807,76	108129,92	42	95519,55	109223,90	71	95413,19	109508,35
14	95787,57	108200,01	43	95518,81	109228,46	72	95403,50	109517,75
15	95757,52	108305,48	44	95516,16	109232,05	73	95393,04	109526,51
16	95699,69	108507,76	45	95513,83	109241,16	74	95388,70	109526,02
17	95628,29	108756,17	46	95510,78	109248,38	75	95384,87	109524,75
18	95616,91	108796,88	47	95506,47	109258,59	76	95376,82	109529,68
19	95570,79	108956,63	48	95500,44	109273,36	77	95348,11	109550,39
20	95548,04	109036,13	49	95493,64	109285,56	78	95340,98	109559,85
21	95545,45	109036,70	50	95488,48	109293,49	79	95338,26	109564,21
22	95543,79	109037,83	51	95485,03	109300,06	80	95346,62	109571,95
23	95543,27	109040,94	52	95478,91	109305,78	81	95344,44	109575,38
24	95544,59	109044,91	53	95473,27	109309,10	82	95342,79	109578,58
25	95546,11	109048,54	54	95467,45	109315,19	83	95340,33	109589,90
26	95548,29	109057,21	55	95465,20	109320,48	84	95342,15	109590,21
27	95549,35	109063,36	56	95465,27	109326,81	85	95337,66	109617,15
28	95550,08	109068,59	57	95467,75	109330,99	86	95337,08	109633,65
29	95551,11	109082,58	58	95468,15	109337,30	87	95339,07	109650,82

№ точки	координаты	
	X	Y
88	95336,66	109659,90
89	95335,08	109664,30
90	95338,67	109678,53
91	95341,52	109690,49
92	95349,14	109709,64
93	95352,32	109721,60
94	95356,02	109730,49
95	95366,40	109748,06
96	95369,23	109755,07
97	95369,65	109763,74
98	95374,94	109770,94
99	95382,78	109774,33
100	95389,97	109778,56
101	95397,80	109792,32
102	95403,31	109802,90
103	95409,02	109813,49
104	95414,95	109821,32
105	95420,66	109830,63
106	95425,96	109838,89
107	95430,82	109846,29
108	95441,83	109864,07
109	95458,13	109883,12
110	95477,46	109914,58
111	95481,96	109924,63
112	95490,96	109934,42
113	95498,10	109944,48
114	95504,19	109952,68
115	95512,39	109971,73
116	95525,35	109994,48
117	95533,03	110016,97
118	95547,42	110046,01
119	95558,00	110075,01
120	95563,72	110092,15
121	95568,16	110107,39
122	95571,99	110123,62
123	95571,69	110131,86
124	95568,86	110146,55
125	95564,56	110158,08
126	95556,31	110168,56
127	95550,17	110175,34
128	95538,11	110192,06
129	95528,58	110203,49
130	95525,83	110206,24
131	95523,50	110208,99
132	95521,27	110213,72
133	95510,12	110223,41

№ точки	координаты	
	X	Y
134	95497,12	110236,95
135	95494,33	110241,39
136	95485,21	110258,44
137	95478,18	110275,53
138	95475,20	110291,61
139	95473,57	110314,85
140	95475,91	110332,62
141	95480,24	110350,90
142	95482,90	110363,44
143	95483,79	110370,17
144	95487,21	110375,63
145	95498,55	110397,78
146	95507,09	110407,77
147	95522,77	110434,87
148	95531,74	110445,54
149	95542,58	110456,88
150	95556,62	110471,64
151	95569,50	110485,14
152	95597,73	110519,78
153	95620,83	110544,00
154	95629,93	110553,53
155	95638,53	110572,41
156	95645,70	110590,47
157	95647,42	110598,44
158	95652,90	110617,07
159	95655,77	110636,11
160	95656,24	110652,24
161	95655,04	110681,29
162	95651,55	110698,88
163	95649,14	110706,36
164	95645,51	110713,89
165	95642,42	110718,61
166	95635,89	110732,38
167	95621,33	110752,10
168	95615,36	110758,36
169	95605,50	110773,87
170	95593,55	110792,86
171	95590,17	110800,32
172	95585,65	110815,15
173	95583,36	110841,33
174	95583,46	110862,52
175	95584,00	110878,52
176	95586,12	110901,76
177	95593,61	110928,18
178	95597,93	110943,55
179	95602,88	110954,09

№ точки	координаты	
	X	Y
180	95606,44	110959,55
181	95608,85	110967,68
182	95617,67	110983,25
183	95624,70	110992,71
184	95633,26	111004,90
185	95642,91	111019,47
186	95652,86	111030,51
187	95664,27	111045,17
188	95677,22	111057,55
189	95680,47	111059,99
190	95688,28	111066,96
191	95712,39	111088,62
192	95773,40	111164,30
193	95784,38	111177,78
194	95802,54	111200,42
195	95807,47	111206,25
196	95814,27	111215,60
197	95817,68	111221,82
198	95819,91	111227,57
199	95821,06	111232,02
200	95821,42	111234,83
201	95821,35	111249,05
202	95820,54	111258,08
203	95814,59	111314,57
204	95814,02	111330,51
205	95814,34	111333,47
206	95815,97	111345,95
207	95821,47	111365,06
208	95822,84	111369,85
209	95835,05	111412,67
210	95819,68	111415,03
211	95801,43	111410,87
212	95785,99	111400,29
213	95775,52	111384,78
214	95767,92	111359,76
215	95764,05	111328,71
216	95771,39	111241,64
217	95675,98	111123,13
218	95629,72	111081,30
219	95604,39	111051,34
220	95574,16	111007,89
221	95549,79	110957,07
222	95537,00	110911,13
223	95534,21	110883,06
224	95533,46	110838,19
225	95536,54	110805,78

№ точки	координаты	
	X	Y
226	95542,61	110784,87
227	95551,23	110766,24
228	95573,15	110731,55
229	95592,79	110706,58
230	95602,61	110687,74
231	95606,21	110651,94
232	95603,97	110627,90
233	95597,69	110605,06
234	95587,93	110581,94
235	95484,37	110466,90
236	95454,04	110420,56
237	95435,20	110381,99
238	95423,66	110317,99
239	95429,03	110266,30
240	95441,12	110234,86
241	95458,60	110205,08
242	95498,58	110161,39
243	95520,49	110133,15
244	95521,57	110127,68
245	95501,40	110065,74
246	95487,79	110038,26
247	95479,56	110015,11
248	95460,57	109977,80
249	95441,73	109954,32
250	95417,59	109912,65
251	95399,32	109890,39
252	95366,81	109840,28
253	95353,89	109816,24
254	95341,36	109808,00
255	95326,32	109788,70
256	95319,83	109767,54
257	95306,17	109740,83
258	95293,97	109705,94
259	95285,49	109670,72
260	95291,18	109580,85
261	95288,56	109558,77
262	95293,13	109542,66
263	95311,37	109516,48
264	95350,73	109487,02
265	95374,88	109475,86
266	95384,55	109461,79
267	95391,74	109444,93
268	95419,24	109347,60
269	95415,27	109327,36
270	95417,41	109305,77
271	95427,42	109285,22

№ точки	координаты	
	X	Y
272	95445,90	109267,33
273	95455,30	109251,65
274	95466,32	109225,15
275	95476,67	109191,44
276	95485,55	109176,55
277	95495,14	109094,36
278	95500,53	109077,67
279	95493,40	109044,67
280	95495,89	109023,49
281	95504,28	109007,31
282	95781,94	108039,84
283	95734,79	108025,94
284	95719,74	108016,05
285	95706,90	107995,88
286	95704,89	107972,05
287	95767,01	107753,11
288	95771,91	107741,65
289	95779,54	107731,80
290	95785,72	107711,22
291	95805,77	107639,50
292	95804,24	107623,44
293	95806,23	107612,83
294	95822,07	107561,24
295	95832,13	107546,31
296	95852,44	107533,70
297	95870,28	107531,31
298	95923,75	107545,70
299	95931,09	107527,31
300	95938,80	107517,67
301	95947,13	107512,13
302	95972,33	107548,66
303	95976,00	107553,98
304	95973,70	107553,47
305	95968,41	107570,40
306	95962,72	107587,73
307	95957,30	107607,84
1	95867,89	107581,25
308	96090,93	107795,75
309	96083,49	107817,44
310	96085,31	107828,20
311	96083,45	107844,42
312	96026,68	108043,21
313	96017,10	108069,22
314	96000,21	108086,15
315	95977,38	108093,30
316	95959,50	108091,16

№ точки	координаты	
	X	Y
317	95917,54	108078,61
318	95639,00	109049,82
319	95639,25	109067,49
320	95626,62	109149,02
321	95617,88	109179,93
322	95614,65	109201,93
323	95595,43	109267,74
324	95572,96	109320,78
325	95533,70	109395,71
326	95519,71	109433,69
327	95513,55	109468,26
328	95489,21	109529,94
329	95465,66	109563,29
330	95420,83	109600,28
331	95412,03	109618,01
332	95419,06	109664,57
333	95424,09	109682,04
334	95448,74	109723,62
335	95453,15	109734,73
336	95561,26	109901,15
337	95573,33	109923,13
338	95608,97	110001,11
339	95612,79	110014,07
340	95625,98	110038,60
341	95641,76	110096,36
342	95643,35	110136,81
343	95641,63	110156,75
344	95632,29	110185,75
345	95617,58	110213,56
346	95606,48	110228,80
347	95585,25	110252,42
348	95555,94	110278,19
349	95545,84	110301,71
350	95546,41	110318,01
351	95552,72	110337,69
352	95582,18	110392,16
353	95613,92	110431,19
354	95626,61	110443,14
355	95641,91	110465,13
356	95664,64	110486,93
357	95699,63	110534,85
358	95716,13	110571,14
359	95724,59	110597,11
360	95730,90	110641,64
361	95725,73	110713,63
362	95699,91	110771,82

№ точки	координаты	
	X	Y
363	95661,74	110822,89
364	95658,55	110837,56
365	95658,04	110870,42
366	95663,67	110906,14
367	95674,34	110933,56
368	95709,13	110989,70
369	95719,27	111002,34
370	95766,63	111045,03
371	95784,72	111071,46
372	95863,40	111166,94
373	95876,24	111189,13
374	95884,72	111212,55
375	95892,97	111260,26
376	95888,83	111309,00
377	95905,70	111334,69
378	95906,21	111337,66
379	95898,73	111341,07
380	95890,59	111346,76
381	95885,41	111349,01
382	95871,56	111348,12
383	95863,73	111351,63
384	95862,70	111352,09
385	95858,75	111351,85
386	95854,94	111350,04
387	95846,30	111335,32
388	95838,83	111322,59
389	95838,34	111316,49
390	95838,51	111312,50
391	95839,94	111289,85
392	95842,68	111261,25
393	95842,98	111261,26
394	95841,60	111250,44
395	95839,52	111242,82
396	95839,59	111241,24
397	95839,57	111238,39
398	95839,16	111236,82
399	95837,80	111234,16
400	95837,36	111233,03
401	95837,22	111231,14
402	95836,72	111226,56
403	95836,09	111224,42
404	95834,70	111220,97
405	95833,09	111219,32
406	95831,98	111213,62
407	95830,64	111209,93
408	95830,16	111209,48

№ точки	координаты	
	X	Y
409	95829,16	111208,62
410	95825,59	111200,39
411	95823,95	111197,89
412	95822,63	111197,25
413	95804,40	111174,88
414	95786,48	111152,92
415	95737,55	111092,70
416	95738,56	111090,43
417	95735,67	111085,84
418	95728,48	111077,35
419	95704,75	111055,58
420	95693,24	111045,64
421	95683,57	111037,75
422	95668,65	111019,15
423	95659,83	111005,74
424	95648,24	110988,03
425	95629,17	110955,36
426	95616,26	110922,17
427	95613,85	110913,83
428	95610,04	110894,65
429	95608,00	110872,30
430	95608,58	110834,99
431	95609,77	110821,49
432	95616,84	110799,00
433	95631,21	110780,99
434	95641,60	110766,62
435	95657,69	110745,03
436	95676,72	110703,71
437	95676,24	110688,81
438	95679,32	110674,51
439	95678,85	110674,45
440	95679,80	110663,21
441	95680,58	110663,17
442	95680,90	110640,90
443	95679,37	110630,17
444	95675,26	110605,24
445	95669,89	110590,15
446	95661,36	110569,40
447	95657,15	110561,46
448	95655,99	110560,49
449	95652,22	110554,69
450	95644,91	110543,34
451	95636,81	110532,79
452	95624,98	110517,37
453	95603,94	110498,16
454	95587,94	110474,83

№ точки	координаты	
	X	Y
455	95577,89	110466,12
456	95565,96	110451,46
457	95541,00	110420,77
458	95523,11	110390,33
459	95507,28	110358,61
460	95501,69	110345,41
461	95497,12	110326,99
462	95495,34	110311,88
463	95496,10	110294,48
464	95498,39	110285,34
465	95501,57	110275,81
466	95507,03	110262,98
467	95516,71	110246,10
468	95551,02	110215,98
469	95567,95	110196,93
470	95575,36	110186,77
471	95585,73	110167,50
472	95591,87	110151,84
473	95593,35	110136,81
474	95593,35	110108,87
475	95589,14	110092,57
476	95587,19	110083,99
477	95584,95	110078,44
478	95580,34	110059,03
479	95570,66	110041,91
480	95563,84	110027,57
481	95563,47	110021,83
482	95529,38	109946,96
483	95519,19	109928,18
484	95485,74	109876,74
485	95464,55	109843,45
486	95404,60	109751,86
487	95405,00	109747,87
488	95397,70	109737,77
489	95387,11	109719,56
490	95377,38	109700,51
491	95370,18	109675,54
492	95366,16	109650,77
493	95363,62	109631,30
494	95360,53	109614,18
495	95367,22	109594,47
496	95372,87	109581,49
497	95382,61	109567,73
498	95401,72	109548,98
499	95408,64	109545,51
500	95417,53	109538,10

№ точки	координаты	
	X	Y
501	95428,11	109530,27
502	95445,47	109505,72
503	95459,02	109473,33
504	95466,21	109452,16
505	95467,70	109441,58
506	95470,68	109423,72
507	95472,00	109417,63
508	95478,40	109404,04
509	95483,74	109385,42
510	95485,49	109382,84
511	95485,09	109381,60
512	95486,61	109378,16
513	95489,99	109370,62
514	95491,84	109368,44
515	95493,83	109363,71
516	95496,53	109358,71
517	95499,86	109351,73
518	95500,93	109348,78
519	95503,59	109345,50
520	95505,50	109340,74
521	95508,78	109332,06
522	95512,06	109327,51
523	95515,89	109320,53
524	95519,94	109314,10
525	95520,89	109311,88
526	95523,35	109307,75
527	95525,10	109303,78
528	95527,72	109299,49
529	95528,99	109295,21
530	95530,58	109293,14
531	95531,37	109289,89
532	95533,75	109286,63
533	95535,58	109282,35
534	95536,70	109279,19
535	95538,53	109275,06
536	95540,75	109270,30
537	95542,97	109263,95
538	95543,99	109258,20
539	95544,74	109255,99
540	95546,78	109253,55
541	95548,69	109249,97
542	95549,56	109242,20
543	95551,31	109236,01
544	95554,56	109228,22
545	95559,80	109211,39
546	95563,65	109195,60

№ точки	координаты	
	X	Y
547	95566,67	109187,84
548	95568,67	109170,10
549	95577,51	109139,65
550	95580,35	109113,41
551	95585,60	109090,82
552	95588,07	109070,55
553	95589,92	109059,34
554	95586,99	109049,70
555	95609,13	108971,39
556	95688,11	108692,26
557	95796,27	108319,84
558	95827,54	108209,50
559	95847,48	108141,44
560	95883,32	108016,58
561	95955,43	108037,56
562	95974,28	108043,39
563	95978,60	108029,48
564	96035,37	107830,69
565	96027,37	107826,93
566	96043,63	107779,52
567	96046,88	107766,25
568	96058,83	107725,06
569	96061,51	107719,24
570	96063,60	107710,54
571	96066,61	107697,92
572	96069,13	107690,02
573	96072,91	107690,77
574	96076,53	107690,58
575	96076,43	107686,16
576	96087,66	107647,16
577	96039,60	107632,60
578	96006,73	107623,55
579	96021,48	107567,02
580	96026,43	107566,39
581	96040,64	107564,58
582	96068,98	107552,44
583	96070,27	107556,07
584	96071,02	107573,81
585	96067,47	107588,80
586	96102,15	107599,31
587	96118,05	107607,46
588	96130,07	107620,68
589	96137,50	107643,22
590	96137,01	107655,16
591	96124,20	107705,66
592	96119,00	107716,95

№ точки	координаты	
	X	Y
593	96111,16	107726,59
308	96090,93	107795,75
594	96040,12	107680,76
595	96031,27	107709,60
596	96030,70	107709,42
597	96016,86	107755,76
598	96017,43	107755,94
599	95998,78	107819,26
600	95991,36	107817,12
601	95976,62	107870,51
602	95976,07	107871,34
603	95975,02	107871,48
604	95918,42	107855,19
605	95900,94	107850,03
606	95842,53	107833,46
607	95841,92	107832,36
608	95857,21	107778,69
609	95850,24	107776,73
610	95864,60	107727,07
611	95867,96	107714,20
612	95885,44	107653,67
613	95890,33	107637,53
614	95893,52	107637,96
615	95899,59	107621,95
616	95904,55	107619,42
617	96036,71	107656,35
618	96036,40	107664,03
619	96032,85	107678,22
620	96039,60	107679,97
594	96040,12	107680,76
621	95912,63	107740,95
622	95905,43	107765,86
623	95907,13	107781,81
624	95903,47	107798,78
625	95941,51	107809,80
626	95947,49	107793,13
627	95958,30	107779,70
628	95983,39	107693,37
629	95930,30	107678,53
621	95912,63	107740,95

2. Описание ВЗ реки Смоленка (ИД 1168)

Для реки Смоленка (ИД 1168) ширина ВЗ составляет 50 м.

Река Смоленка вытекает из р.Малая Нева (ИД 1169), протекает по территории Василеостровского района (муниципальные округа Остров Декабристов, Морской, Васильевский) и впадает в Невскую губу Финского залива (ИД 99902).

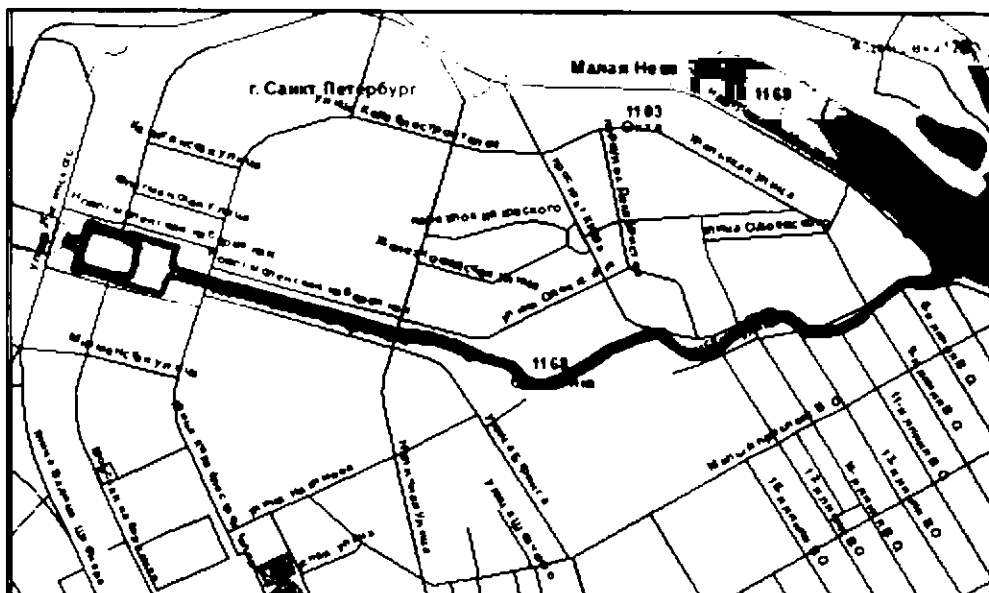
ВЗ р.Смоленки состоит из 3 частей.

Первая часть ВЗ реки Смоленка (ИД 1168) начинается с т.207, которая находится на левом берегу реки, в месте вытекания реки Смоленка (ИД 1168) из р.Малая Нева (ИД 1169). От т.207 граница ВЗ движется по БЛ р.Малая Нева (ИД 1169) до т.209. Далее от т.209 плавно поворачивает на восток до т.216, пересекая в т.210 наб.Макарова, после этого ВЗ идет на ЮЗ до т.223, на СЗ до т.232, проходя в тт.229-233 по Камскому саду, на ЮЗ до т.238, на СЗ до т.244, на ЮЗ до т.259, от т.241 до т. 259 ВЗ движется по территории Смоленского православного кладбища. После этого ВЗ движется на СЗ, пересекая в т.281 ул. Наличная, от т. 281 до т.282 движется вдоль Новосмоленской набережной. Далее от т.282 движется на юг до т.285, на ЗСЗ до т.296, пересекая в тт.294-296 ЗСД. От т.296 граница ВЗ движется на север до т.298, на СЗ до т.301. От т.301 до т.303 ВЗ проходит по БЛ Невской губы Финского залива (ИД 99902). От т.303 до т.1, от т.1 до т.207 граница ВЗ проходит по БЛ реки Смоленка (ИД 1168).

Вторая часть ВЗ начинается с т.580, расположенной в устье реки Смоленка (ИД 1168), на правом берегу. От т.580 до т.583 ВЗ проходит по БЛ Невской губы Финского залива (ИД 99902). Далее от т.583 до т.586 идет на восток, на север до т.589, на ВЮВ до т.315 вдоль ул.Кораблестроителей. От т.315 до т.318 на юг, на ЮВ, вдоль Новосмоленской набережной до т.319, пересекая в ней ул.Наличная. Далее в том же направлении до т.332. От т.332 ВЗ движется на СВ до т.343, на ЮВ до т.350, на СВ до т.361, проходя в тт.354-356 по Смоленскому лютеранскому кладбищу. От т.361 на ЮВ до т.365, на СВ до т.375, на восток до т.379. От т.379 до т.386 граница ВЗ проходит по БЛ р.Малая Нева (ИД 1169). От т.386 до т.580 граница ВЗ проходит по БЛ реки Смоленка (ИД 1168).

Третья часть ВЗ реки начинается с т.631, которая находится на Петровском острове, от т.631 до т.632 ВЗ идет на ЗСЗ, на ССВ до т.631, на ВЮВ до т.628, на ЮЮЗ до т.627, на ЗСЗ до т.626, замыкаясь в т.631. От т.596 до т.623 граница ВЗ проходит по БЛ реки Смоленка (ИД 1168).

3. Местоположение реки Смоленка (ИД 1168) на территории Санкт-Петербурга



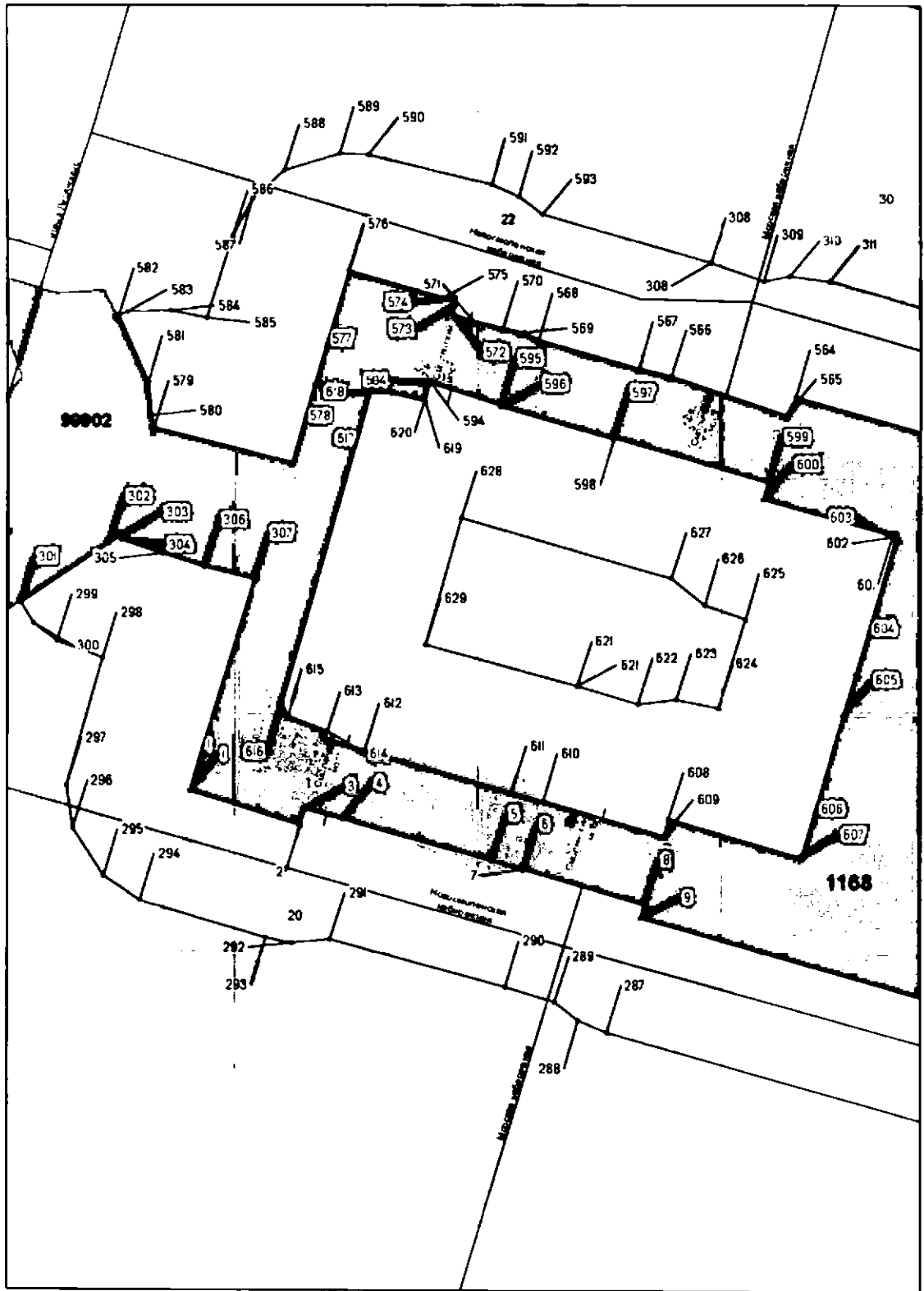
4. Карты-схемы местоположения ВЗ реки Смоленка (ИД 1168) на территории Санкт-Петербурга

Схема расположения листов на водоохранную зону водного объекта на территории Санкт-Петербурга



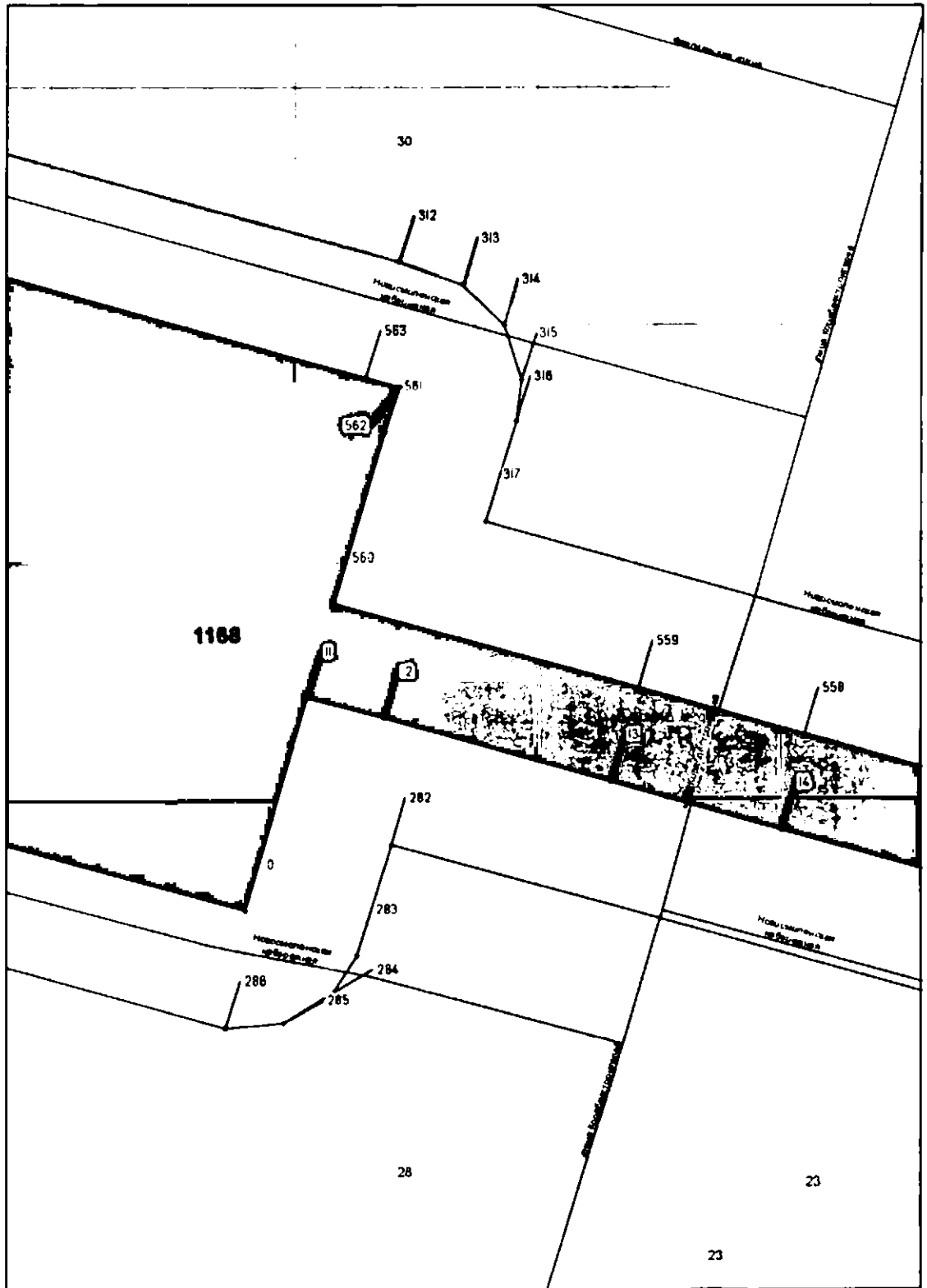
Масштаб 1 : 28 000

река Смоленка (ИД 1168)



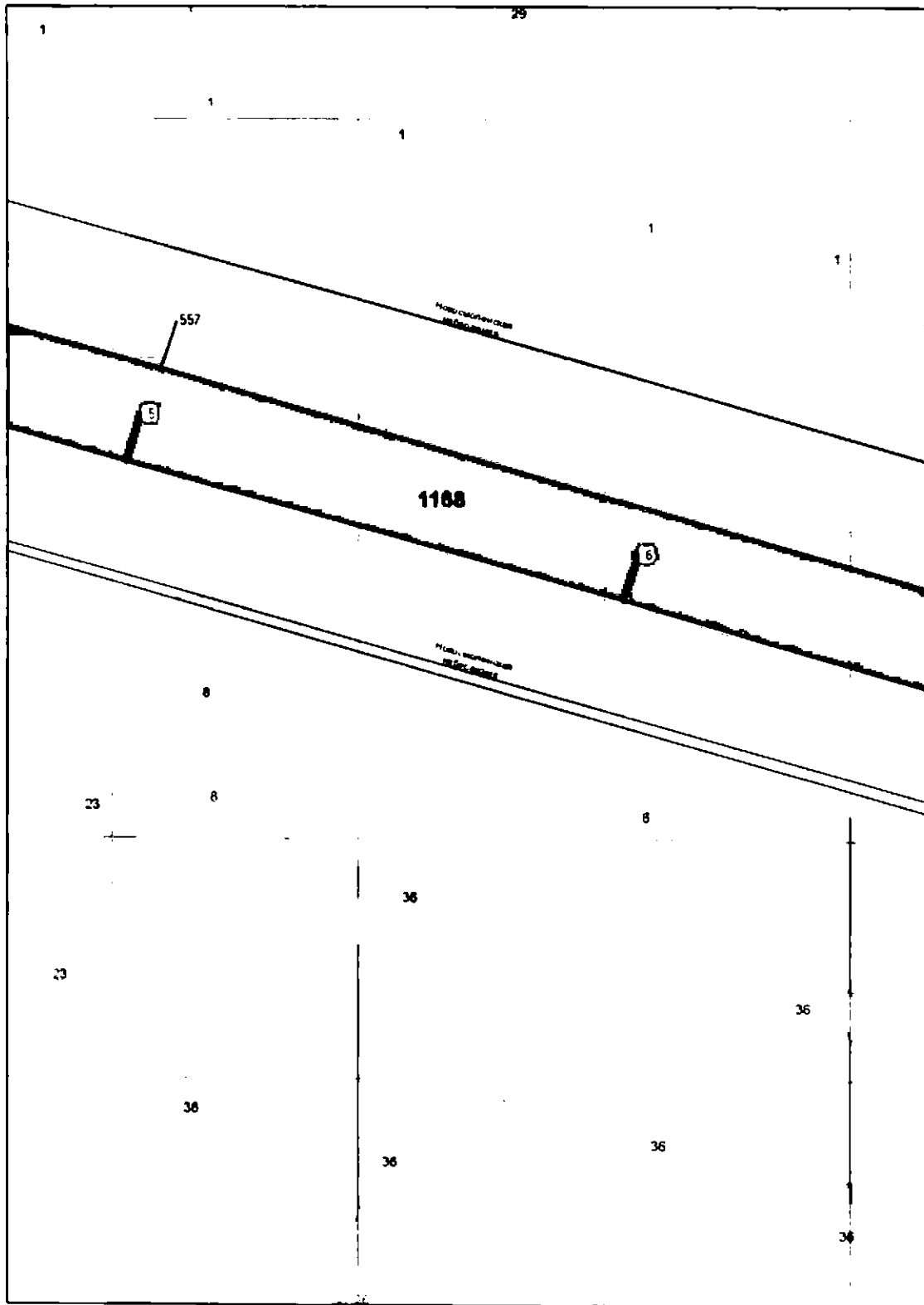
Масштаб 1 : 2 000

река Смоленка (ИД 1168)



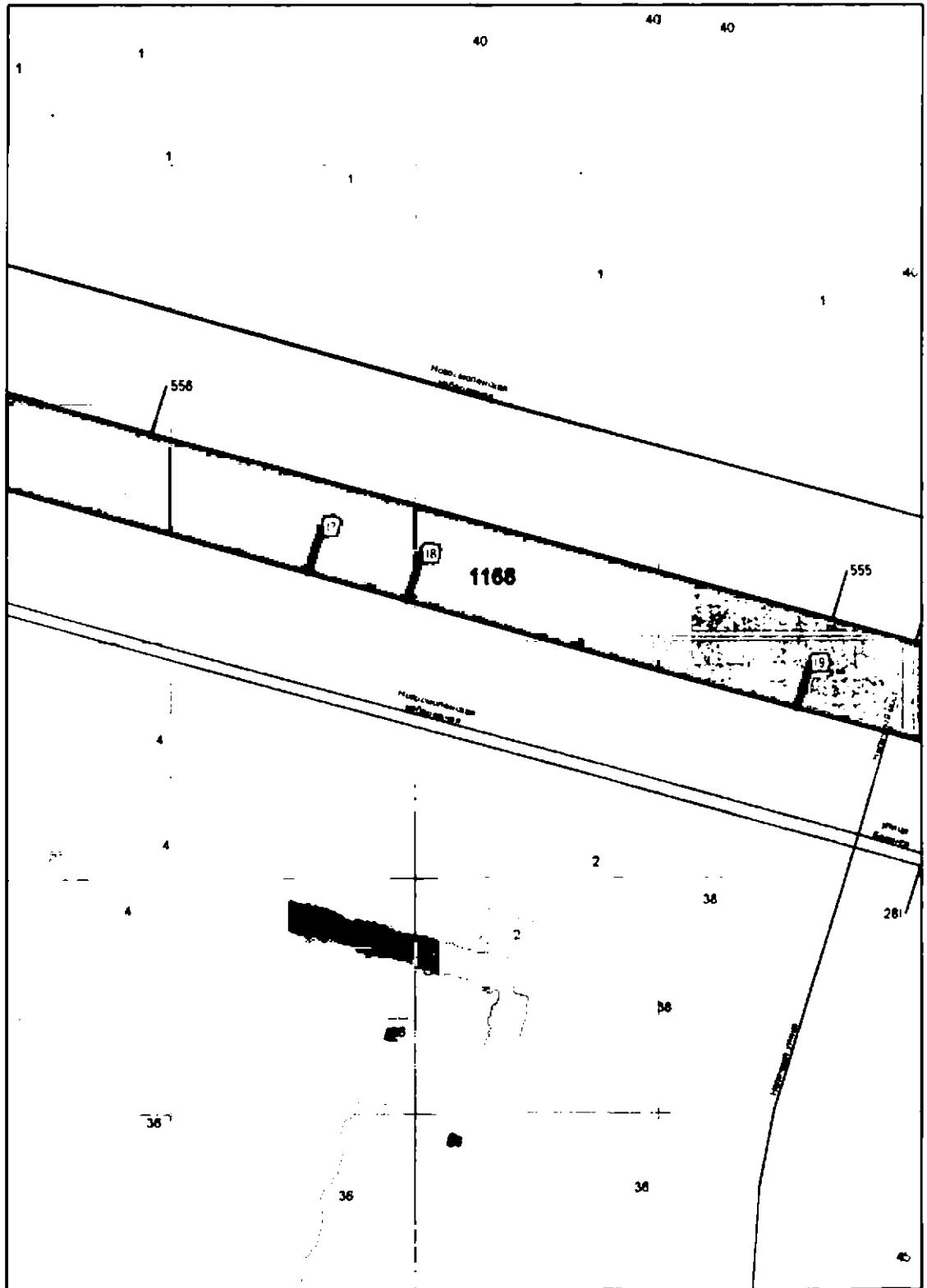
Масштаб 1 : 2 000

река Смоленка (ИД 1168)



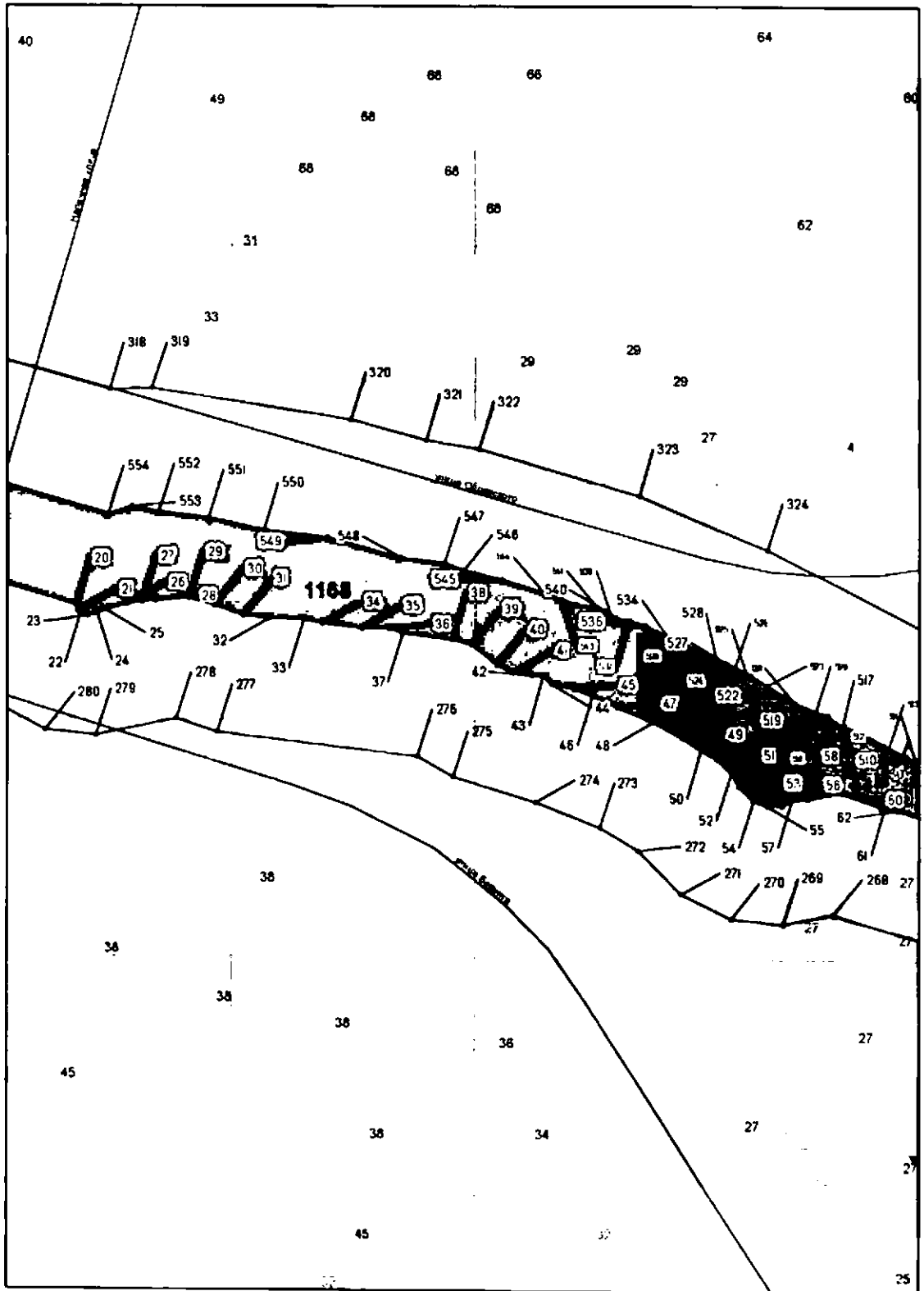
Масштаб 1 : 2 000

река Смоленка (ИД 1168)



Масштаб 1 : 2 000

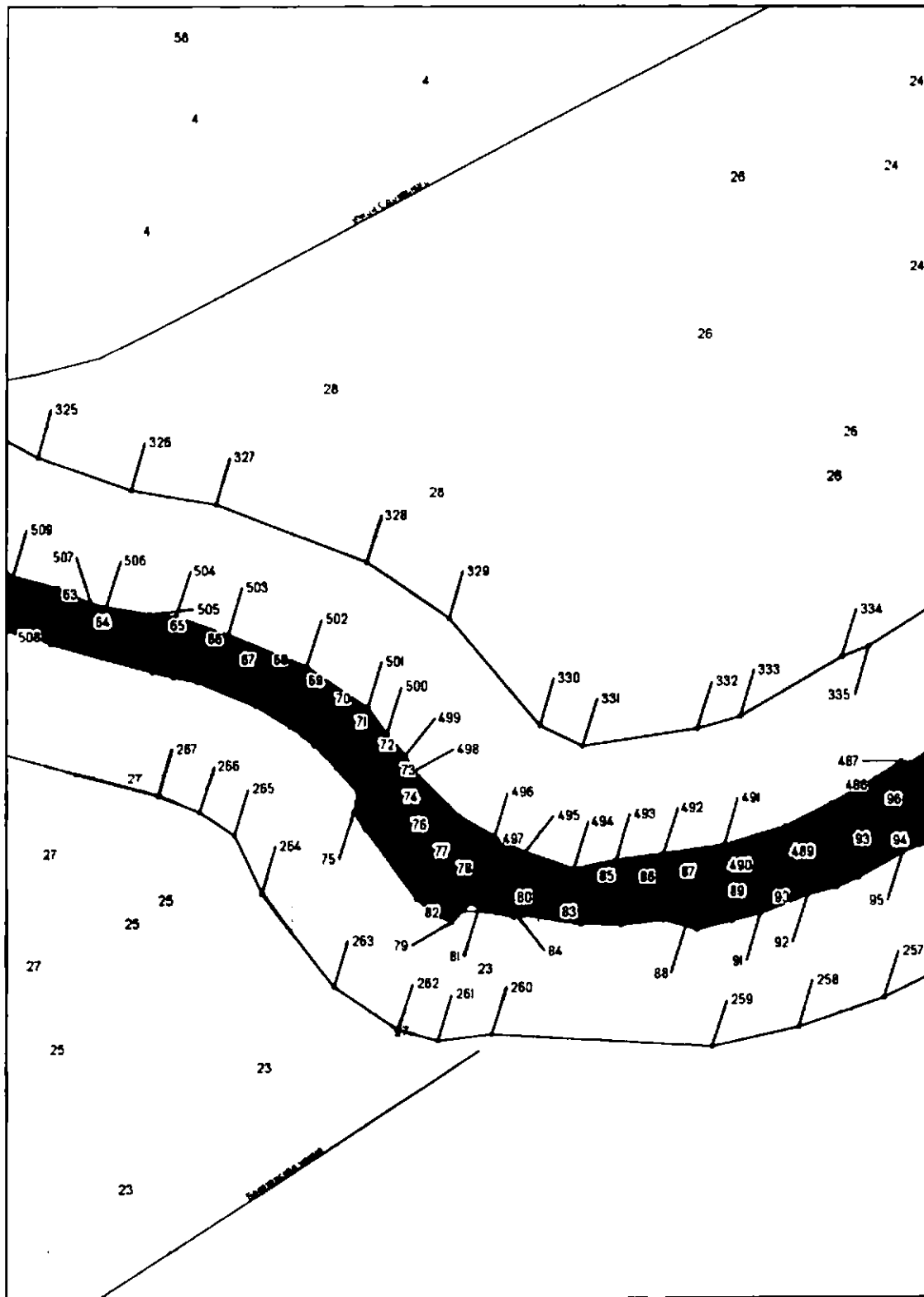
река Смоленка (ИД 1168)



Масштаб 1 : 2 000

река Смоленка (ИД 1168)

Граница водоохранной зоны водного объекта на территории Санкт-Петербурга

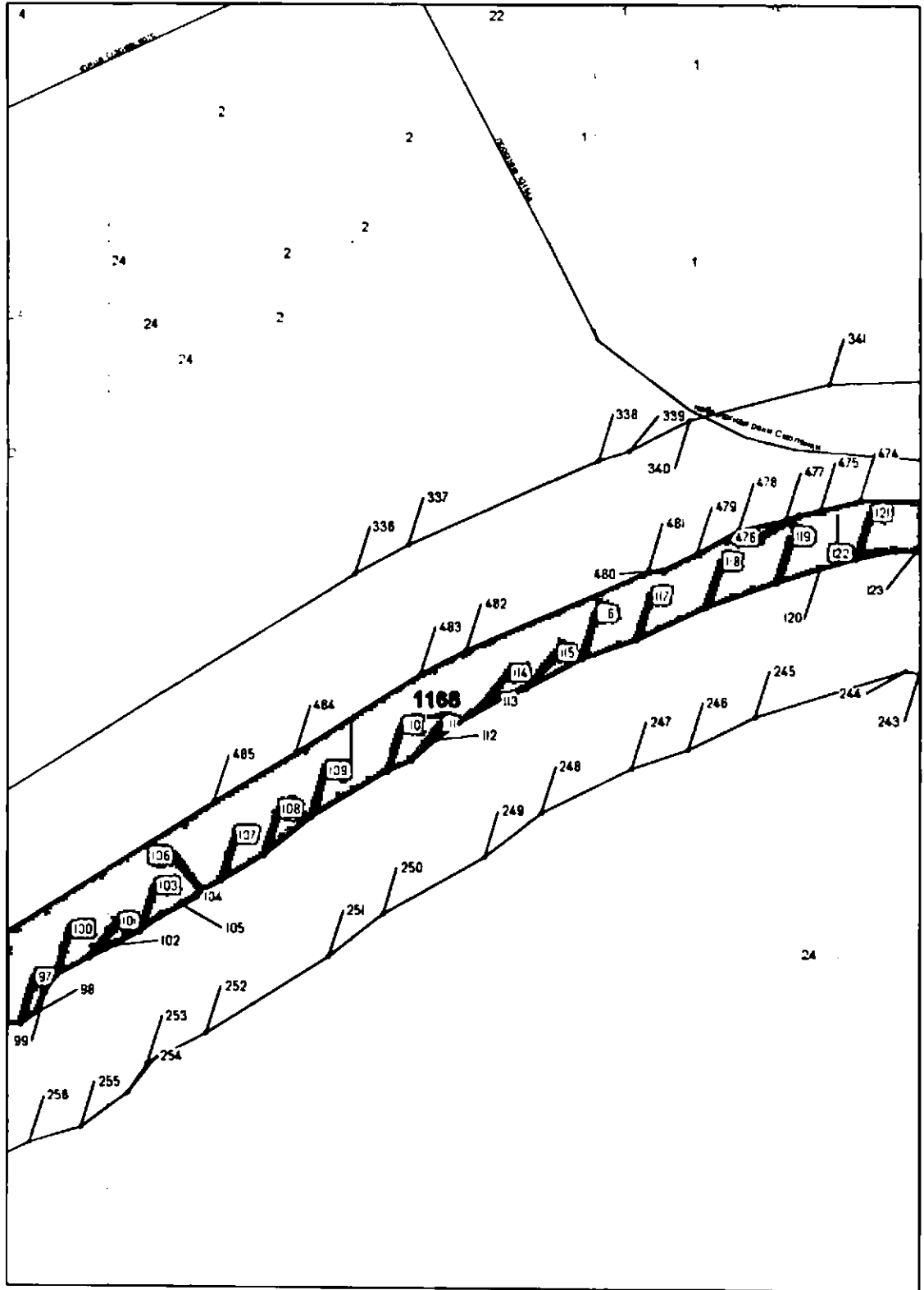


Масштаб 1 : 2 000

река Смоленка (ИД 1168)

Граница водоохранной зоны водного объекта на территории Санкт-Петербурга

Лист 7

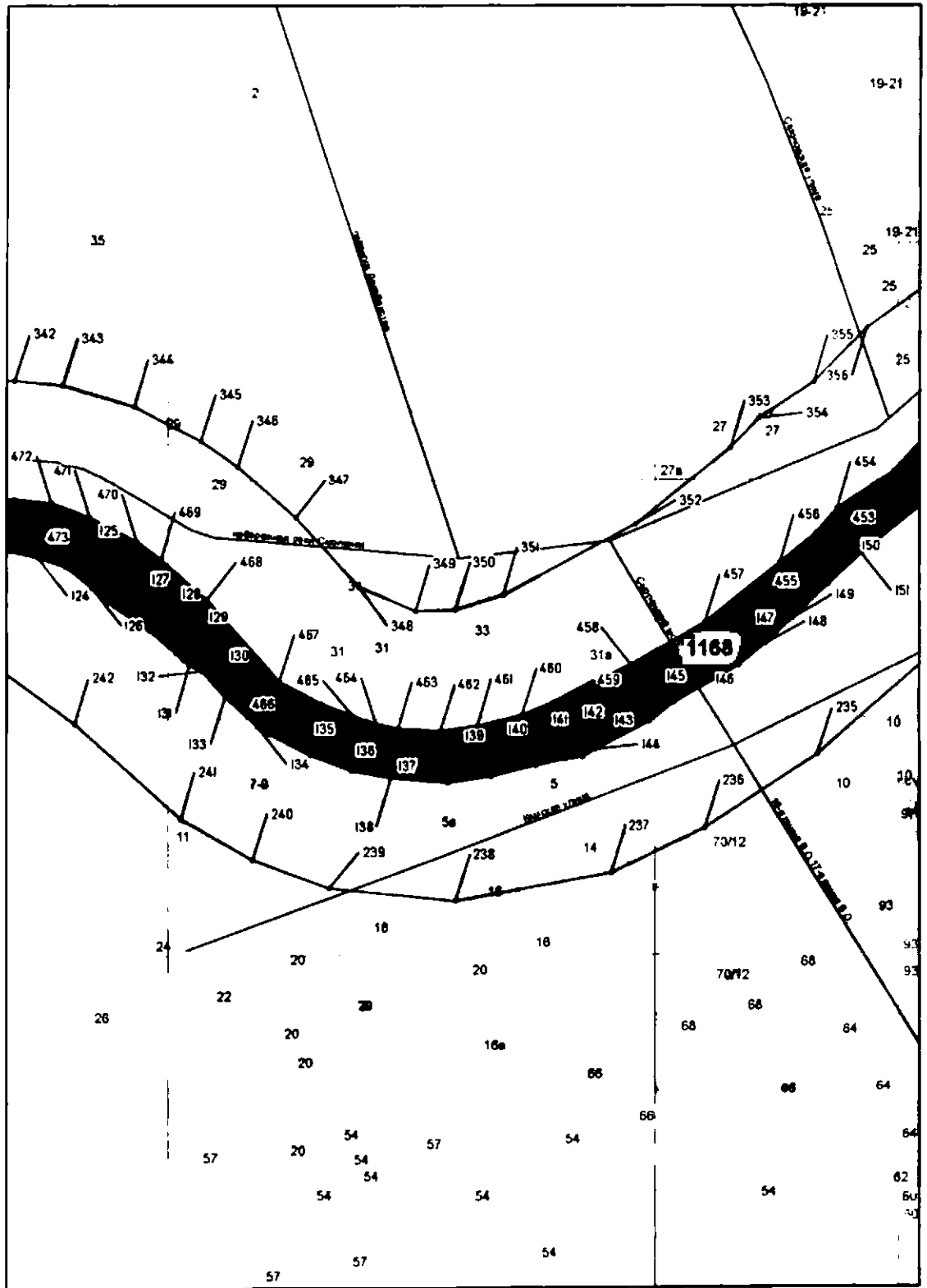


Масштаб 1 : 2 000

река Смоленка (ИД 1168)

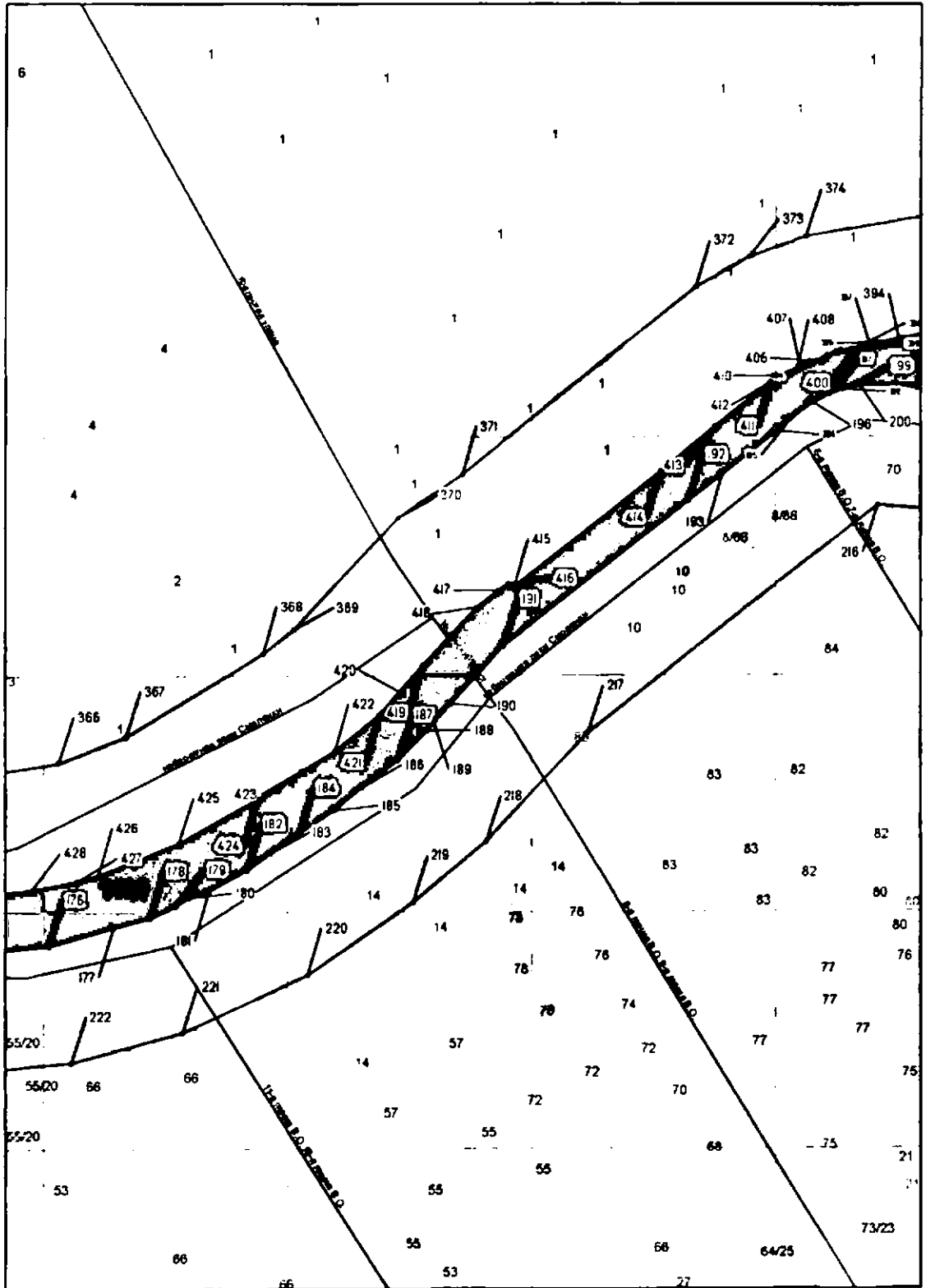
Граница водоохранной зоны водного объекта на территории Санкт-Петербурга

Лист 8



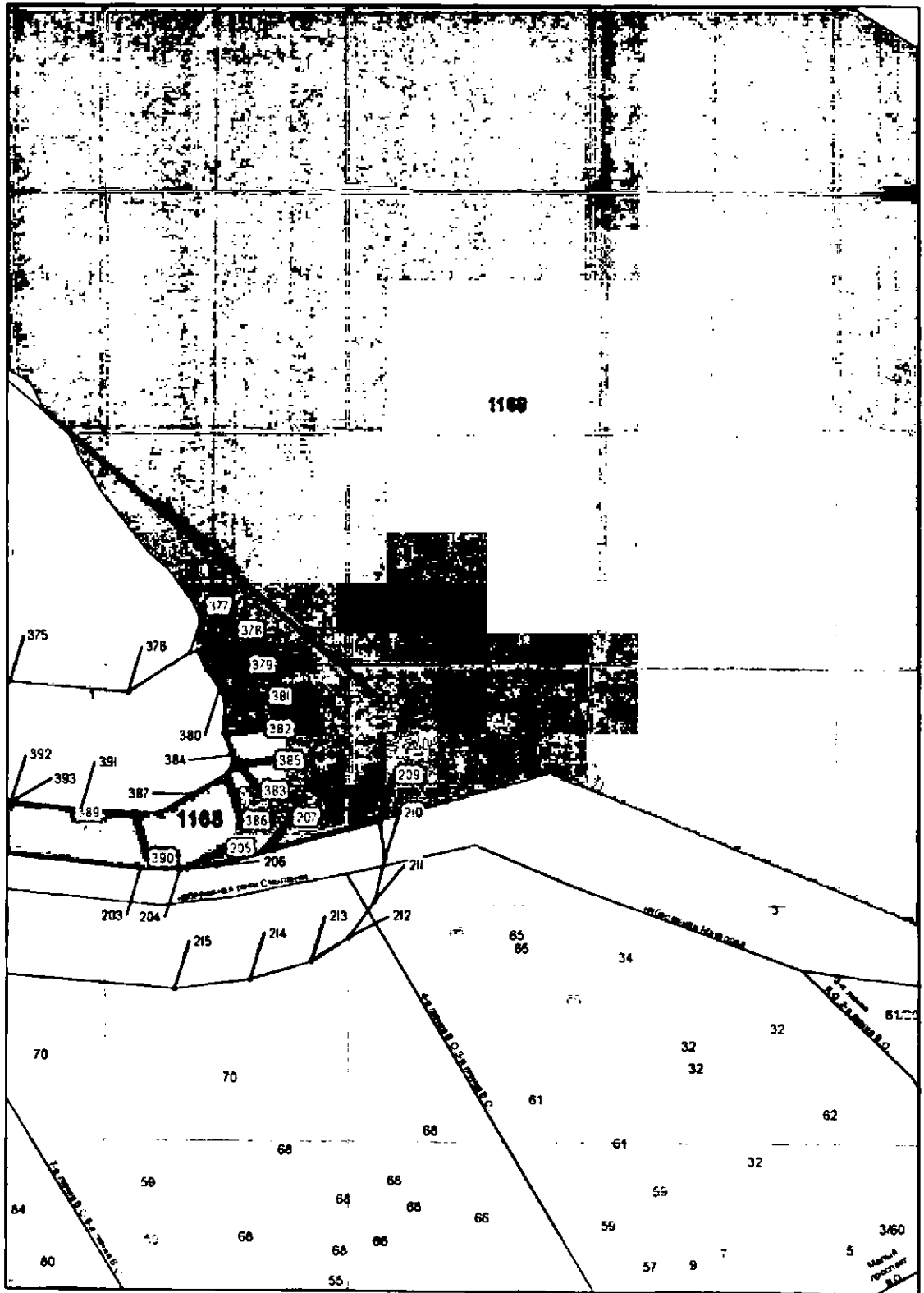
Масштаб 1 : 2 000

река Смоленка (ИД 1168)



Масштаб 1 : 2 000

река Смоленка (ИД 1168)



Масштаб 1 : 2 000

река Смоленка (ИД 1168)

к распоряжению Комитета по природопользованию, охране окружающей среды и обеспечению экологической безопасности от 26.02.2024 № 52-р

**Граница прибрежной защитной полосы реки Смоленка (ИД 1168)
на территории Санкт-Петербурга**

Принятые сокращения:

БЛ – береговая линия

ВЗ – водоохранная зона

ИД – идентификатор в перечне водных объектов Санкт-Петербурга

МСК-1964 – местная система координат 1964 года

ПЗП – прибрежная защитная полоса

1. Координаты местоположения границы ПЗП ручья без названия (ИД 1168)

1. МСК-64			2. Сведения о характерных точках границ ПЗП реки Смоленка (ИД 1168)					
№ точки	координаты		№ точки	координаты		№ точки	координаты	
	X	Y		X	Y		X	Y
1	95867,89	107581,25	28	95550,08	109068,59	55	95465,20	109320,48
2	95854,13	107627,19	29	95551,11	109082,58	56	95465,27	109326,81
3	95860,65	107628,98	30	95548,15	109092,99	57	95467,75	109330,99
4	95856,25	107644,65	31	95544,05	109104,77	58	95468,15	109337,30
5	95839,08	107706,05	32	95543,12	109115,75	59	95470,35	109346,29
6	95835,08	107718,66	33	95542,33	109129,77	60	95470,65	109350,96
7	95835,65	107718,82	34	95540,87	109137,58	61	95464,84	109369,15
8	95820,72	107768,48	35	95539,02	109153,85	62	95463,61	109374,18
9	95815,09	107766,83	36	95539,01	109164,58	63	95456,55	109398,65
10	95754,27	107979,89	37	95536,64	109170,38	64	95455,20	109401,56
11	95843,35	108005,45	38	95534,19	109190,91	65	95443,35	109442,41
12	95834,91	108036,78	39	95532,03	109198,67	66	95441,72	109451,19
13	95807,76	108129,92	40	95523,39	109209,25	67	95439,28	109460,93
14	95787,57	108200,01	41	95520,71	109216,28	68	95429,15	109484,66
15	95757,52	108305,48	42	95519,55	109223,90	69	95420,50	109498,96
16	95699,69	108507,76	43	95518,81	109228,46	70	95417,04	109504,20
17	95628,29	108756,17	44	95516,16	109232,05	71	95413,19	109508,35
18	95616,91	108796,88	45	95513,83	109241,16	72	95403,50	109517,75
19	95570,79	108956,63	46	95510,78	109248,38	73	95393,04	109526,51
20	95548,04	109036,13	47	95506,47	109258,59	74	95388,70	109526,02
21	95545,45	109036,70	48	95500,44	109273,36	75	95384,87	109524,75
22	95543,79	109037,83	49	95493,64	109285,56	76	95376,82	109529,68
23	95543,27	109040,94	50	95488,48	109293,49	77	95348,11	109550,39
24	95544,59	109044,91	51	95485,03	109300,06	78	95340,98	109559,85
25	95546,11	109048,54	52	95478,91	109305,78	79	95338,26	109564,21
26	95548,29	109057,21	53	95473,27	109309,10	80	95346,62	109571,95
27	95549,35	109063,36	54	95467,45	109315,19	81	95344,44	109575,38

№ точки	координаты	
	X	Y
82	95342,79	109578,58
83	95340,33	109589,90
84	95342,15	109590,21
85	95337,66	109617,15
86	95337,08	109633,65
87	95339,07	109650,82
88	95336,66	109659,90
89	95335,08	109664,30
90	95338,67	109678,53
91	95341,52	109690,49
92	95349,14	109709,64
93	95352,32	109721,60
94	95356,02	109730,49
95	95366,40	109748,06
96	95369,23	109755,07
97	95369,65	109763,74
98	95374,94	109770,94
99	95382,78	109774,33
100	95389,97	109778,56
101	95397,80	109792,32
102	95403,31	109802,90
103	95409,02	109813,49
104	95414,95	109821,32
105	95420,66	109830,63
106	95425,96	109838,89
107	95430,82	109846,29
108	95441,83	109864,07
109	95458,13	109883,12
110	95477,46	109914,58
111	95481,96	109924,63
112	95490,96	109934,42
113	95498,10	109944,48
114	95504,19	109952,68
115	95512,39	109971,73
116	95525,35	109994,48
117	95533,03	110016,97
118	95547,42	110046,01
119	95558,00	110075,01
120	95563,72	110092,15
121	95568,16	110107,39
122	95571,99	110123,62
123	95571,69	110131,86
124	95568,86	110146,55
125	95564,56	110158,08
126	95556,31	110168,56
127	95550,17	110175,34

№ точки	координаты	
	X	Y
128	95538,11	110192,06
129	95528,58	110203,49
130	95525,83	110206,24
131	95523,50	110208,99
132	95521,27	110213,72
133	95510,12	110223,41
134	95497,12	110236,95
135	95494,33	110241,39
136	95485,21	110258,44
137	95478,18	110275,53
138	95475,20	110291,61
139	95473,57	110314,85
140	95475,91	110332,62
141	95480,24	110350,90
142	95482,90	110363,44
143	95483,79	110370,17
144	95487,21	110375,63
145	95498,55	110397,78
146	95507,09	110407,77
147	95522,77	110434,87
148	95531,74	110445,54
149	95542,58	110456,88
150	95556,62	110471,64
151	95569,50	110485,14
152	95597,73	110519,78
153	95620,83	110544,00
154	95629,93	110553,53
155	95638,53	110572,41
156	95645,70	110590,47
157	95647,42	110598,44
158	95652,90	110617,07
159	95655,77	110636,11
160	95656,24	110652,24
161	95655,04	110681,29
162	95651,55	110698,88
163	95649,14	110706,36
164	95645,51	110713,89
165	95642,42	110718,61
166	95635,89	110732,38
167	95621,33	110752,10
168	95615,36	110758,36
169	95605,50	110773,87
170	95593,55	110792,86
171	95590,17	110800,32
172	95585,65	110815,15
173	95583,36	110841,33

№ точки	координаты	
	X	Y
174	95583,46	110862,52
175	95584,00	110878,52
176	95586,12	110901,76
177	95593,61	110928,18
178	95597,93	110943,55
179	95602,88	110954,09
180	95606,44	110959,55
181	95608,85	110967,68
182	95617,67	110983,25
183	95624,70	110992,71
184	95633,26	111004,90
185	95642,91	111019,47
186	95652,86	111030,51
187	95664,27	111045,17
188	95677,22	111057,55
189	95680,47	111059,99
190	95688,28	111066,96
191	95712,39	111088,62
192	95773,40	111164,30
193	95784,38	111177,78
194	95802,54	111200,42
195	95807,47	111206,25
196	95814,27	111215,60
197	95817,68	111221,82
198	95819,91	111227,57
199	95821,06	111232,02
200	95821,42	111234,83
201	95821,35	111249,05
202	95820,54	111258,08
203	95814,59	111314,57
204	95814,02	111330,51
205	95814,34	111333,47
206	95815,97	111345,95
207	95821,47	111365,06
208	95822,84	111369,85
209	95835,05	111412,67
210	95819,68	111415,03
211	95801,43	111410,87
212	95785,99	111400,29
213	95775,52	111384,78
214	95767,92	111359,76
215	95764,05	111328,71
216	95771,39	111241,64
217	95675,98	111123,13
218	95629,72	111081,30
219	95604,39	111051,34

№ точки	координаты	
	X	Y
220	95574,16	111007,89
221	95549,79	110957,07
222	95537,00	110911,13
223	95534,21	110883,06
224	95533,46	110838,19
225	95536,54	110805,78
226	95542,61	110784,87
227	95551,23	110766,24
228	95573,15	110731,55
229	95592,79	110706,58
230	95602,61	110687,74
231	95606,21	110651,94
232	95603,97	110627,90
233	95597,69	110605,06
234	95587,93	110581,94
235	95484,37	110466,90
236	95454,04	110420,56
237	95435,20	110381,99
238	95423,66	110317,99
239	95429,03	110266,30
240	95441,12	110234,86
241	95458,60	110205,08
242	95498,58	110161,39
243	95520,49	110133,15
244	95521,57	110127,68
245	95501,40	110065,74
246	95487,79	110038,26
247	95479,56	110015,11
248	95460,57	109977,80
249	95441,73	109954,32
250	95417,59	109912,65
251	95399,32	109890,39
252	95366,81	109840,28
253	95353,89	109816,24
254	95341,36	109808,00
255	95326,32	109788,70
256	95319,83	109767,54
257	95306,17	109740,83
258	95293,97	109705,94
259	95285,49	109670,72
260	95291,18	109580,85
261	95288,56	109558,77
262	95293,13	109542,66
263	95311,37	109516,48
264	95350,73	109487,02
265	95374,88	109475,86

№ точки	координаты	
	X	Y
266	95384,55	109461,79
267	95391,74	109444,93
268	95419,24	109347,60
269	95415,27	109327,36
270	95417,41	109305,77
271	95427,42	109285,22
272	95445,90	109267,33
273	95455,30	109251,65
274	95466,32	109225,15
275	95476,67	109191,44
276	95485,55	109176,55
277	95495,14	109094,36
278	95500,53	109077,67
279	95493,40	109044,67
280	95495,89	109023,49
281	95504,28	109007,31
282	95781,94	108039,84
283	95734,79	108025,94
284	95719,74	108016,05
285	95706,90	107995,88
286	95704,89	107972,05
287	95767,01	107753,11
288	95771,91	107741,65
289	95779,54	107731,80
290	95785,72	107711,22
291	95805,77	107639,50
292	95804,24	107623,44
293	95806,23	107612,83
294	95822,07	107561,24
295	95832,13	107546,31
296	95852,44	107533,70
297	95870,28	107531,31
298	95923,75	107545,70
299	95931,09	107527,31
300	95938,80	107517,67
301	95947,13	107512,13
302	95972,33	107548,66
303	95976,00	107553,98
304	95973,70	107553,47
305	95968,41	107570,40
306	95962,72	107587,73
307	95957,30	107607,84
1	95867,89	107581,25
308	96090,93	107795,75
309	96083,49	107817,44
310	96085,31	107828,20

№ точки	координаты	
	X	Y
311	96083,45	107844,42
312	96026,68	108043,21
313	96017,10	108069,22
314	96000,21	108086,15
315	95977,38	108093,30
316	95959,50	108091,16
317	95917,54	108078,61
318	95639,00	109049,82
319	95639,25	109067,49
320	95626,62	109149,02
321	95617,88	109179,93
322	95614,65	109201,93
323	95595,43	109267,74
324	95572,96	109320,78
325	95533,70	109395,71
326	95519,71	109433,69
327	95513,55	109468,26
328	95489,21	109529,94
329	95465,66	109563,29
330	95420,83	109600,28
331	95412,03	109618,01
332	95419,06	109664,57
333	95424,09	109682,04
334	95448,74	109723,62
335	95453,15	109734,73
336	95561,26	109901,15
337	95573,33	109923,13
338	95608,97	110001,11
339	95612,79	110014,07
340	95625,98	110038,60
341	95641,76	110096,36
342	95643,35	110136,81
343	95641,63	110156,75
344	95632,29	110185,75
345	95617,58	110213,56
346	95606,48	110228,80
347	95585,25	110252,42
348	95555,94	110278,19
349	95545,84	110301,71
350	95546,41	110318,01
351	95552,72	110337,69
352	95582,18	110392,16
353	95613,92	110431,19
354	95626,61	110443,14
355	95641,91	110465,13
356	95664,64	110486,93

№ точки	координаты	
	X	Y
357	95699,63	110534,85
358	95716,13	110571,14
359	95724,59	110597,11
360	95730,90	110641,64
361	95725,73	110713,63
362	95699,91	110771,82
363	95661,74	110822,89
364	95658,55	110837,56
365	95658,04	110870,42
366	95663,67	110906,14
367	95674,34	110933,56
368	95709,13	110989,70
369	95719,27	111002,34
370	95766,63	111045,03
371	95784,72	111071,46
372	95863,40	111166,94
373	95876,24	111189,13
374	95884,72	111212,55
375	95892,97	111260,26
376	95888,83	111309,00
377	95905,70	111334,69
378	95906,21	111337,66
379	95898,73	111341,07
380	95890,59	111346,76
381	95885,41	111349,01
382	95871,56	111348,12
383	95863,73	111351,63
384	95862,70	111352,09
385	95858,75	111351,85
386	95854,94	111350,04
387	95846,30	111335,32
388	95838,83	111322,59
389	95838,34	111316,49
390	95838,51	111312,50
391	95839,94	111289,85
392	95842,68	111261,25
393	95842,98	111261,26
394	95841,60	111250,44
395	95839,52	111242,82
396	95839,59	111241,24
397	95839,57	111238,39
398	95839,16	111236,82
399	95837,80	111234,16
400	95837,36	111233,03
401	95837,22	111231,14
402	95836,72	111226,56

№ точки	координаты	
	X	Y
403	95836,09	111224,42
404	95834,70	111220,97
405	95833,09	111219,32
406	95831,98	111213,62
407	95830,64	111209,93
408	95830,16	111209,48
409	95829,16	111208,62
410	95825,59	111200,39
411	95823,95	111197,89
412	95822,63	111197,25
413	95804,40	111174,88
414	95786,48	111152,92
415	95737,55	111092,70
416	95738,56	111090,43
417	95735,67	111085,84
418	95728,48	111077,35
419	95704,75	111055,58
420	95693,24	111045,64
421	95683,57	111037,75
422	95668,65	111019,15
423	95659,83	111005,74
424	95648,24	110988,03
425	95629,17	110955,36
426	95616,26	110922,17
427	95613,85	110913,83
428	95610,04	110894,65
429	95608,00	110872,30
430	95608,58	110834,99
431	95609,77	110821,49
432	95616,84	110799,00
433	95631,21	110780,99
434	95641,60	110766,62
435	95657,69	110745,03
436	95676,72	110703,71
437	95676,24	110688,81
438	95679,32	110674,51
439	95678,85	110674,45
440	95679,80	110663,21
441	95680,58	110663,17
442	95680,90	110640,90
443	95679,37	110630,17
444	95675,26	110605,24
445	95669,89	110590,15
446	95661,36	110569,40
447	95657,15	110561,46
448	95655,99	110560,49

№ точки	координаты	
	X	Y
449	95652,22	110554,69
450	95644,91	110543,34
451	95636,81	110532,79
452	95624,98	110517,37
453	95603,94	110498,16
454	95587,94	110474,83
455	95577,89	110466,12
456	95565,96	110451,46
457	95541,00	110420,77
458	95523,11	110390,33
459	95507,28	110358,61
460	95501,69	110345,41
461	95497,12	110326,99
462	95495,34	110311,88
463	95496,10	110294,48
464	95498,39	110285,34
465	95501,57	110275,81
466	95507,03	110262,98
467	95516,71	110246,10
468	95551,02	110215,98
469	95567,95	110196,93
470	95575,36	110186,77
471	95585,73	110167,50
472	95591,87	110151,84
473	95593,35	110136,81
474	95593,35	110108,87
475	95589,14	110092,57
476	95587,19	110083,99
477	95584,95	110078,44
478	95580,34	110059,03
479	95570,66	110041,91
480	95563,84	110027,57
481	95563,47	110021,83
482	95529,38	109946,96
483	95519,19	109928,18
484	95485,74	109876,74
485	95464,55	109843,45
486	95404,60	109751,86
487	95405,00	109747,87
488	95397,70	109737,77
489	95387,11	109719,56
490	95377,38	109700,51
491	95370,18	109675,54
492	95366,16	109650,77
493	95363,62	109631,30
494	95360,53	109614,18

№ точки	координаты	
	X	Y
495	95367,22	109594,47
496	95372,87	109581,49
497	95382,61	109567,73
498	95401,72	109548,98
499	95408,64	109545,51
500	95417,53	109538,10
501	95428,11	109530,27
502	95445,47	109505,72
503	95459,02	109473,33
504	95466,21	109452,16
505	95467,70	109441,58
506	95470,68	109423,72
507	95472,00	109417,63
508	95478,40	109404,04
509	95483,74	109385,42
510	95485,49	109382,84
511	95485,09	109381,60
512	95486,61	109378,16
513	95489,99	109370,62
514	95491,84	109368,44
515	95493,83	109363,71
516	95496,53	109358,71
517	95499,86	109351,73
518	95500,93	109348,78
519	95503,59	109345,50
520	95505,50	109340,74
521	95508,78	109332,06
522	95512,06	109327,51
523	95515,89	109320,53
524	95519,94	109314,10
525	95520,89	109311,88
526	95523,35	109307,75
527	95525,10	109303,78
528	95527,72	109299,49
529	95528,99	109295,21
530	95530,58	109293,14
531	95531,37	109289,89
532	95533,75	109286,63
533	95535,58	109282,35
534	95536,70	109279,19
535	95538,53	109275,06
536	95540,75	109270,30
537	95542,97	109263,95
538	95543,99	109258,20
539	95544,74	109255,99
540	95546,78	109253,55

№ точки	координаты	
	X	Y
541	95548,69	109249,97
542	95549,56	109242,20
543	95551,31	109236,01
544	95554,56	109228,22
545	95559,80	109211,39
546	95563,65	109195,60
547	95566,67	109187,84
548	95568,67	109170,10
549	95577,51	109139,65
550	95580,35	109113,41
551	95585,60	109090,82
552	95588,07	109070,55
553	95589,92	109059,34
554	95586,99	109049,70
555	95609,13	108971,39
556	95688,11	108692,26
557	95796,27	108319,84
558	95827,54	108209,50
559	95847,48	108141,44
560	95883,32	108016,58
561	95955,43	108037,56
562	95974,28	108043,39
563	95978,60	108029,48
564	96035,37	107830,69
565	96027,37	107826,93
566	96043,63	107779,52
567	96046,88	107766,25
568	96058,83	107725,06
569	96061,51	107719,24
570	96063,60	107710,54
571	96066,61	107697,92
572	96069,13	107690,02
573	96072,91	107690,77
574	96076,53	107690,58
575	96076,43	107686,16
576	96087,66	107647,16
577	96039,60	107632,60
578	96006,73	107623,55
579	96021,48	107567,02
580	96026,43	107566,39
581	96040,64	107564,58
582	96068,98	107552,44
583	96070,27	107556,07
584	96071,02	107573,81
585	96067,47	107588,80
586	96102,15	107599,31

№ точки	координаты	
	X	Y
587	96118,05	107607,46
588	96130,07	107620,68
589	96137,50	107643,22
590	96137,01	107655,16
591	96124,20	107705,66
592	96119,00	107716,95
593	96111,16	107726,59
308	96090,93	107795,75
594	96040,12	107680,76
595	96031,27	107709,60
596	96030,70	107709,42
597	96016,86	107755,76
598	96017,43	107755,94
599	95998,78	107819,26
600	95991,36	107817,12
601	95976,62	107870,51
602	95976,07	107871,34
603	95975,02	107871,48
604	95918,42	107855,19
605	95900,94	107850,03
606	95842,53	107833,46
607	95841,92	107832,36
608	95857,21	107778,69
609	95850,24	107776,73
610	95864,60	107727,07
611	95867,96	107714,20
612	95885,44	107653,67
613	95890,33	107637,53
614	95893,52	107637,96
615	95899,59	107621,95
616	95904,55	107619,42
617	96036,71	107656,35
618	96036,40	107664,03
619	96032,85	107678,22
620	96039,60	107679,97
594	96040,12	107680,76
621	95912,63	107740,95
622	95905,43	107765,86
623	95907,13	107781,81
624	95903,47	107798,78
625	95941,51	107809,80
626	95947,49	107793,13
627	95958,30	107779,70
628	95983,39	107693,37
629	95930,30	107678,53
621	95912,63	107740,95

№ точки	координаты	
	X	Y

2. Описание ПЗП реки Смоленка (ИД 1168)

Для реки Смоленка (ИД 1168) ширина ПЗП составляет 50 м.

Река Смоленка вытекает из р.Малая Нева (ИД 1169), протекает по территории Василеостровского района (муниципальные округа Остров Декабристов, Морской, Васильевский) и впадает в Невскую губу Финского залива (ИД 99902).

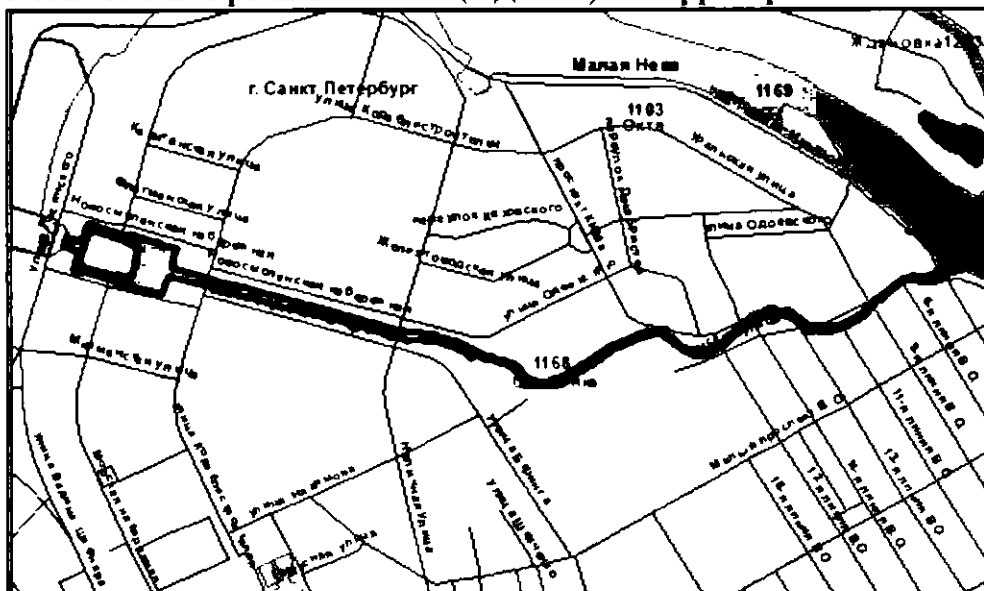
ПЗП р.Смоленки состоит из 3 частей.

Первая часть ПЗП реки Смоленка (ИД 1168) начинается с т.207, которая находится на левом берегу реки, в месте вытекания реки Смоленка (ИД 1168) из р.Малая Нева (ИД 1169). От т.207 граница ПЗП двигается по БЛ р.Малая Нева (ИД 1169) до т.209. Далее от т.209 плавно поворачивает на восток до т.216, пересекая в т.210 наб.Макарова, после этого ПЗП идет на ЮЗ до т.223, на СЗ до т.232, проходя в тт.229-233 по Камскому саду, на ЮЗ до т.238, на СЗ до т.244, на ЮЗ до т.259, от т.241 до т. 259 ПЗП двигается по территории Смоленского православного кладбища. После этого ПЗП двигается на СЗ, пересекая в т.281 ул. Наличная, от т. 281 до т.282 двигается вдоль Новосмоленской набережной. Далее от т.282 двигается на юг до т.285, на ЗСЗ до т.296, пересекая в тт.294-296 ЗСД. От т.296 граница ПЗП двигается на север до т.298, на СЗ до т.301. От т.301 до т.303 ПЗП проходит по БЛ Невской губы Финского залива (ИД 99902). От т.303 до т.1, от т.1 до т.207 граница ПЗП проходит по БЛ реки Смоленка (ИД 1168).

Вторая часть ПЗП начинается с т.580, расположенной в устье реки Смоленка (ИД 1168), на правом берегу. От т.580 до т.583 ПЗП проходит по БЛ Невской губы Финского залива (ИД 99902). Далее от т.583 до т.586 идет на восток, на север до т.589, на ВЮВ до т.315 вдоль ул.Кораблестроителей. От т.315 до т.318 на юг, на ЮВ, вдоль Новосмоленской набережной до т.319, пересекая в ней ул.Наличная. Далее в том же направлении до т.332. От т.332 ПЗП двигается на СВ до т.343, на ЮВ до т.350, на СВ до т.361, проходя в тт.354-356 по Смоленскому лютеранскому кладбищу. От т.361 на ЮВ до т.365, на СВ до т.375, на восток до т.379. От т.379 до т.386 граница ПЗП проходит по БЛ р.Малая Нева (ИД 1169). От т.386 до т.580 граница ПЗП проходит по БЛ реки Смоленка (ИД 1168).

Третья часть ПЗП реки начинается с т.631, которая находится на Петровском острове, от т.631 до т.632 ПЗП идет на ЗСЗ, на ССВ до т.631, на ВЮВ до т.628, на ЮЮЗ до т.627, на ЗСЗ до т.626, замыкаясь в т.631. От т.596 до т.623 граница ПЗП проходит по БЛ реки Смоленка (ИД 1168).

3. Местоположение реки Смоленка (ИД 1168) на территории Санкт-Петербурга



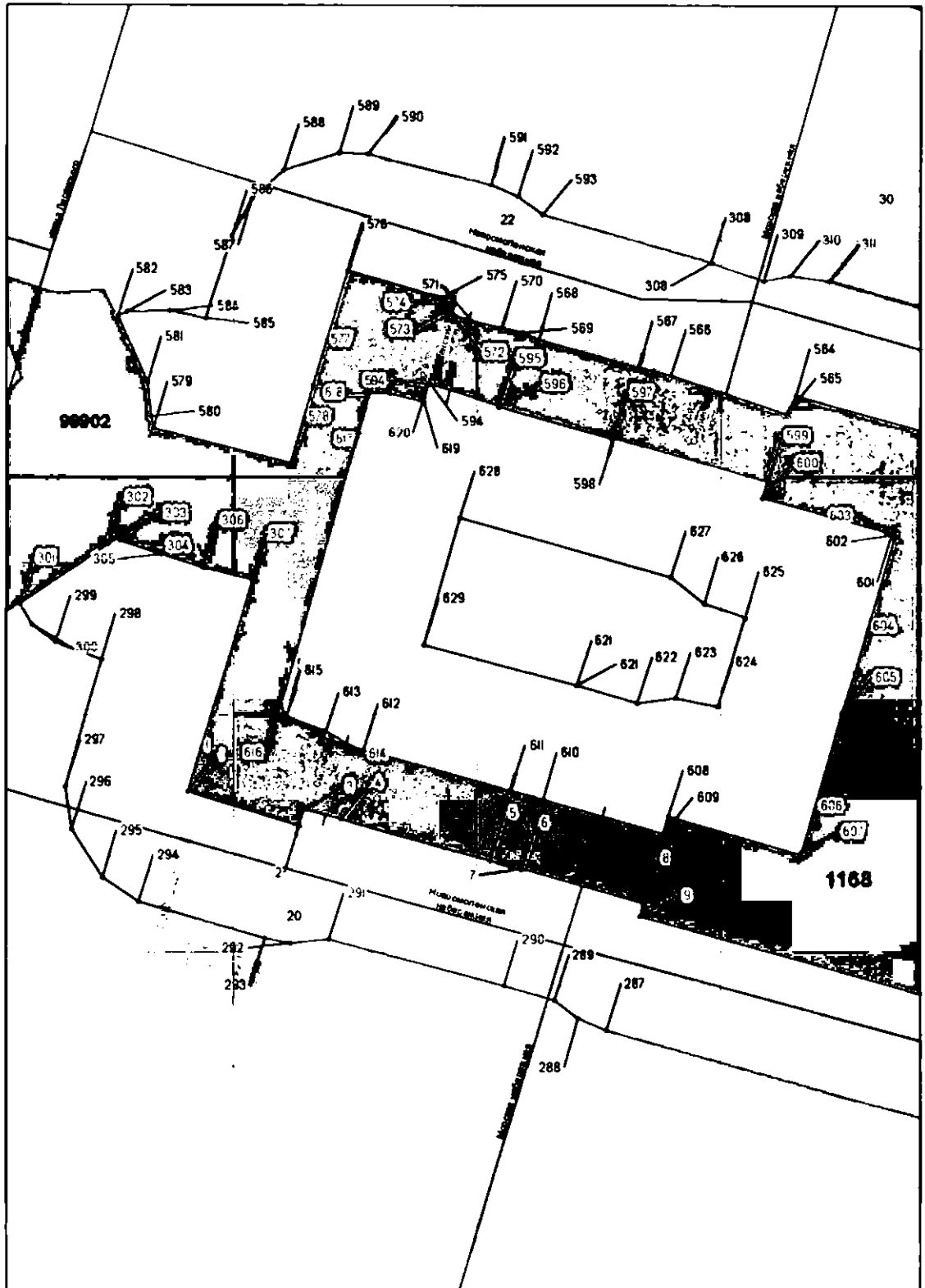
4. Карты-схемы местоположения ПЗП реки Смоленка (ИД 1168) на территории Санкт-Петербурга

Схема расположения пистов на прибрежную защитную полосу водного объекта на территории Санкт-Петербурга



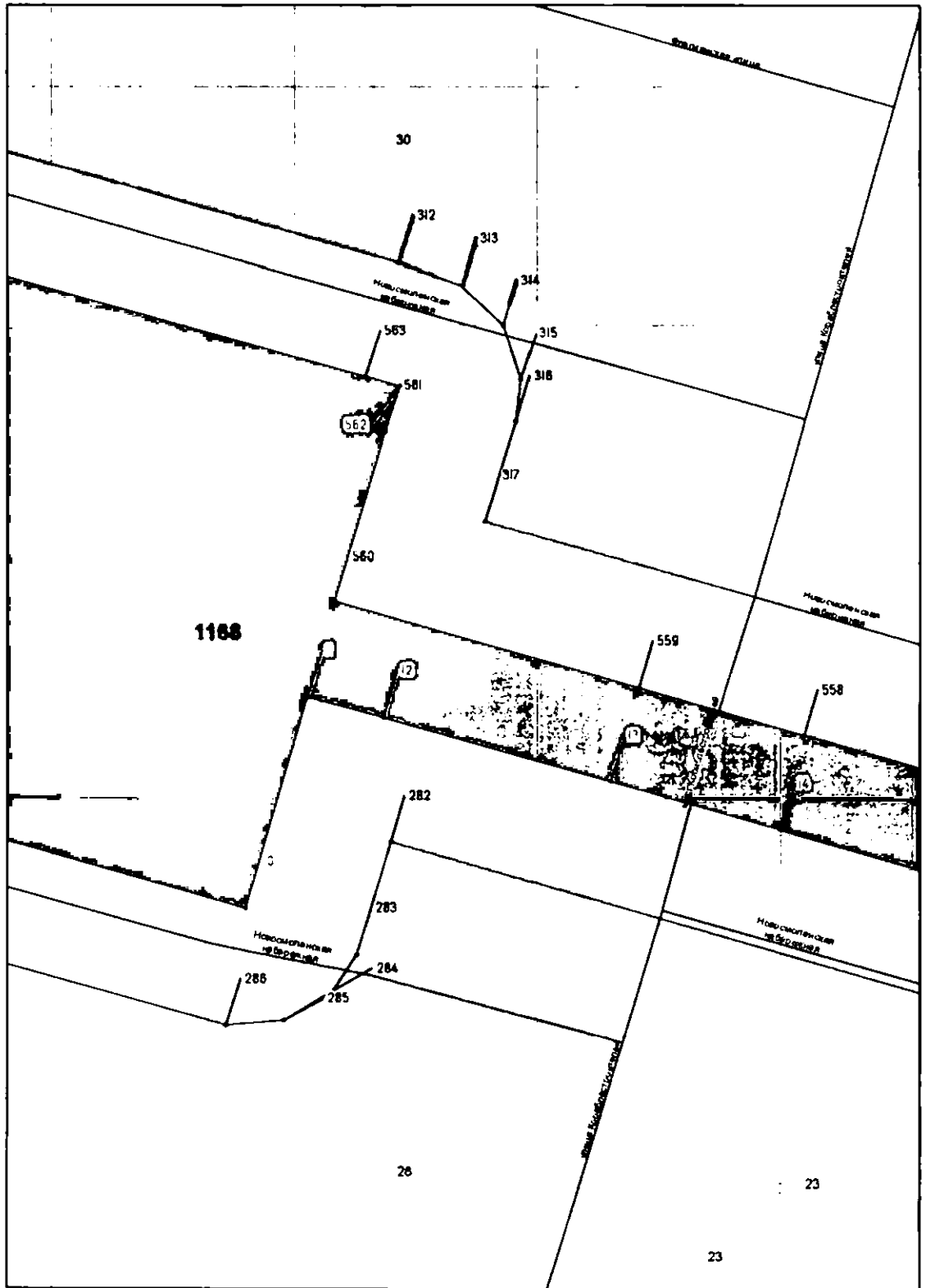
Масштаб 1 : 28 000

река Смоленка (ИД 1168)



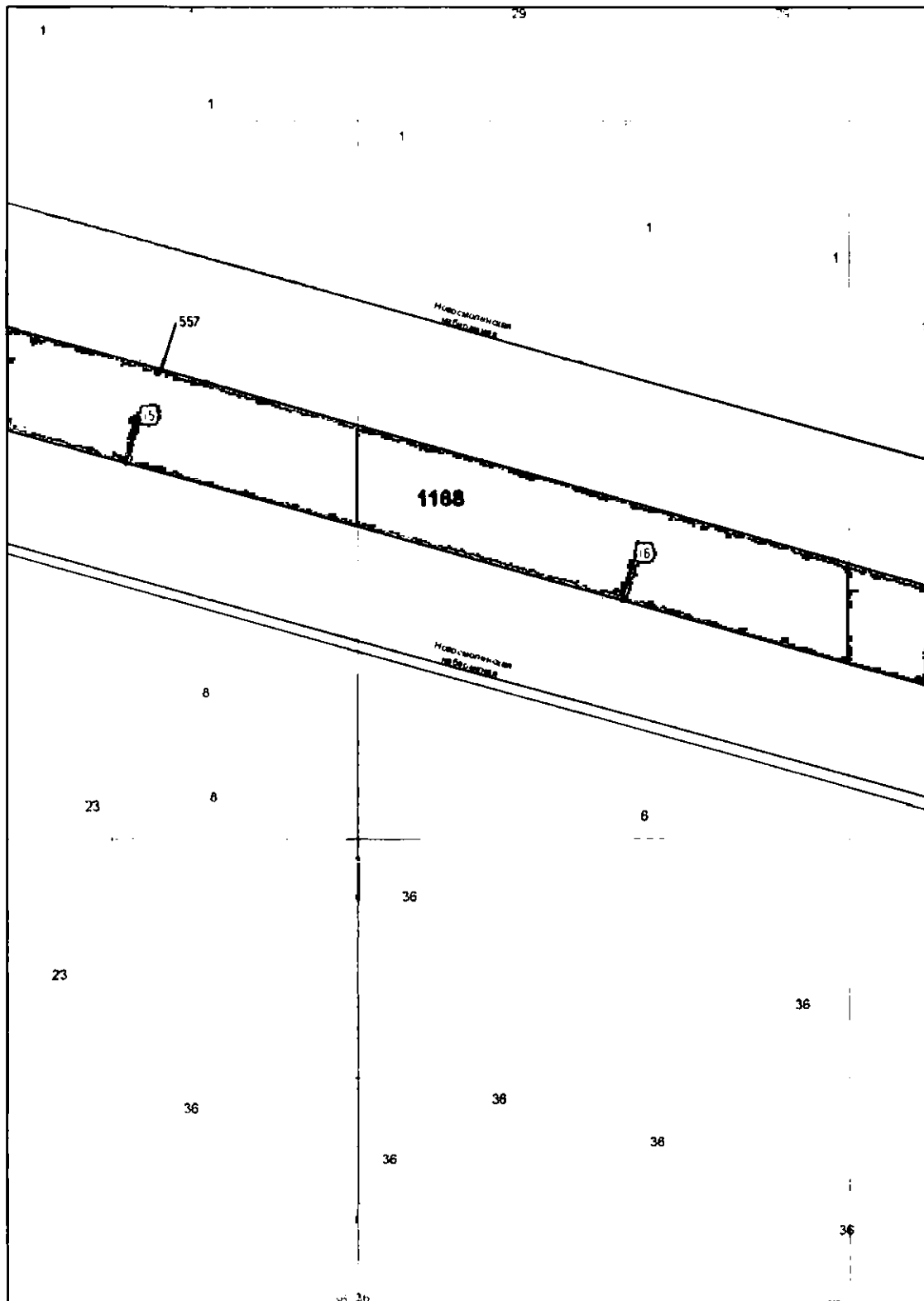
Масштаб 1 : 2 000

река Смоленка (ИД 1168)



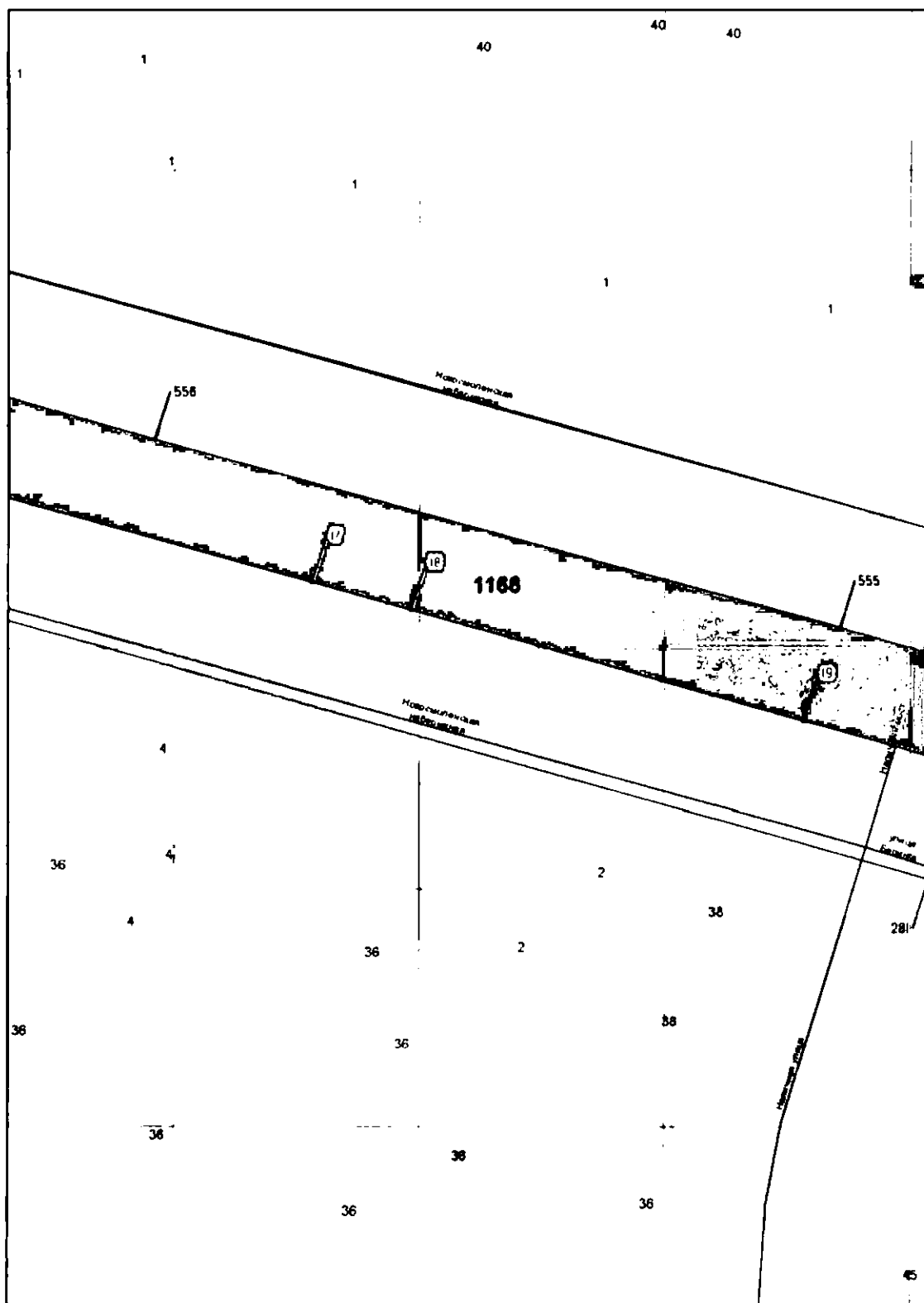
Масштаб 1 : 2 000

река Смоленка (ИД 1168)



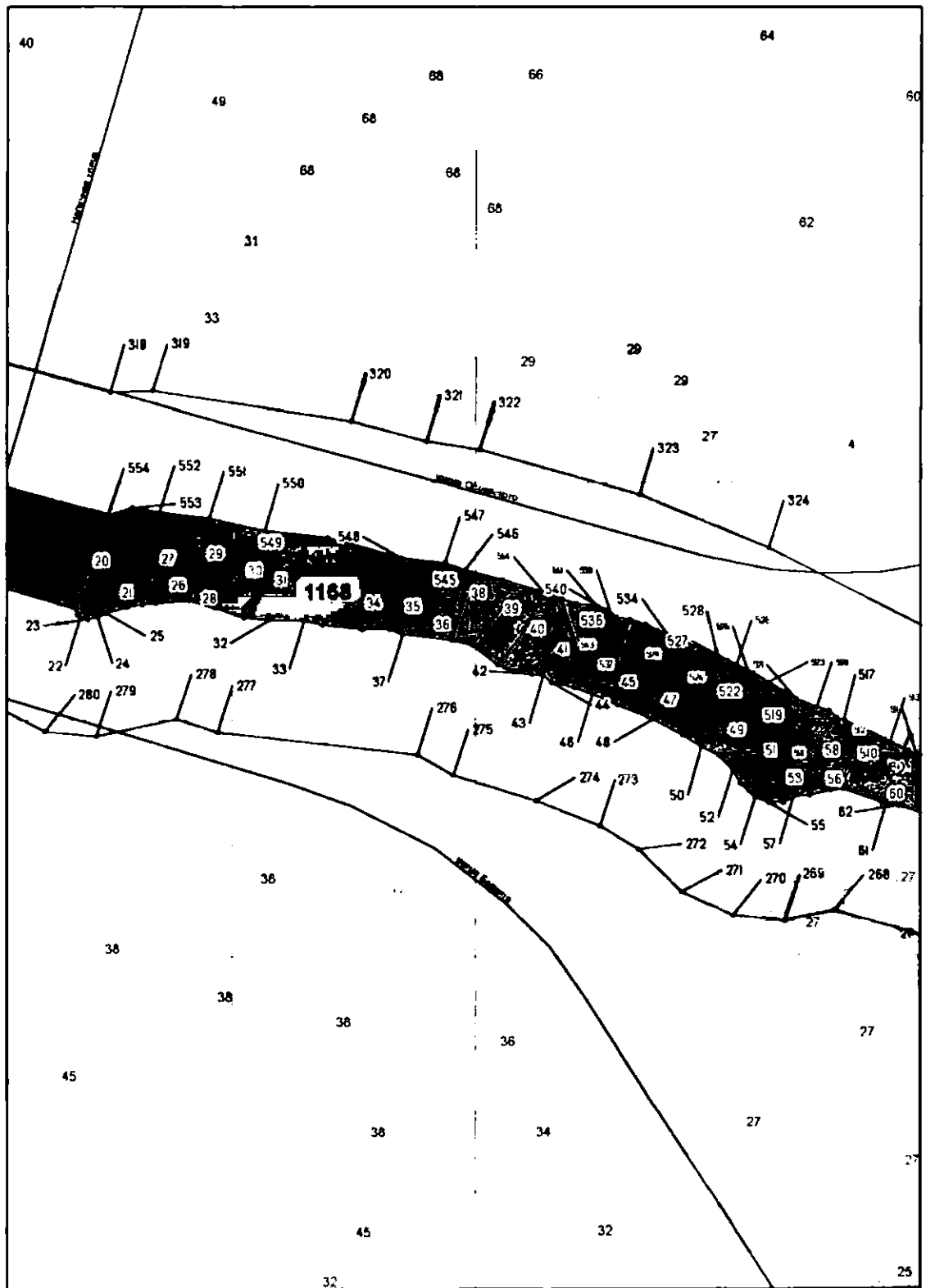
Масштаб 1 : 2 000

река Смоленка (ИД 1168)



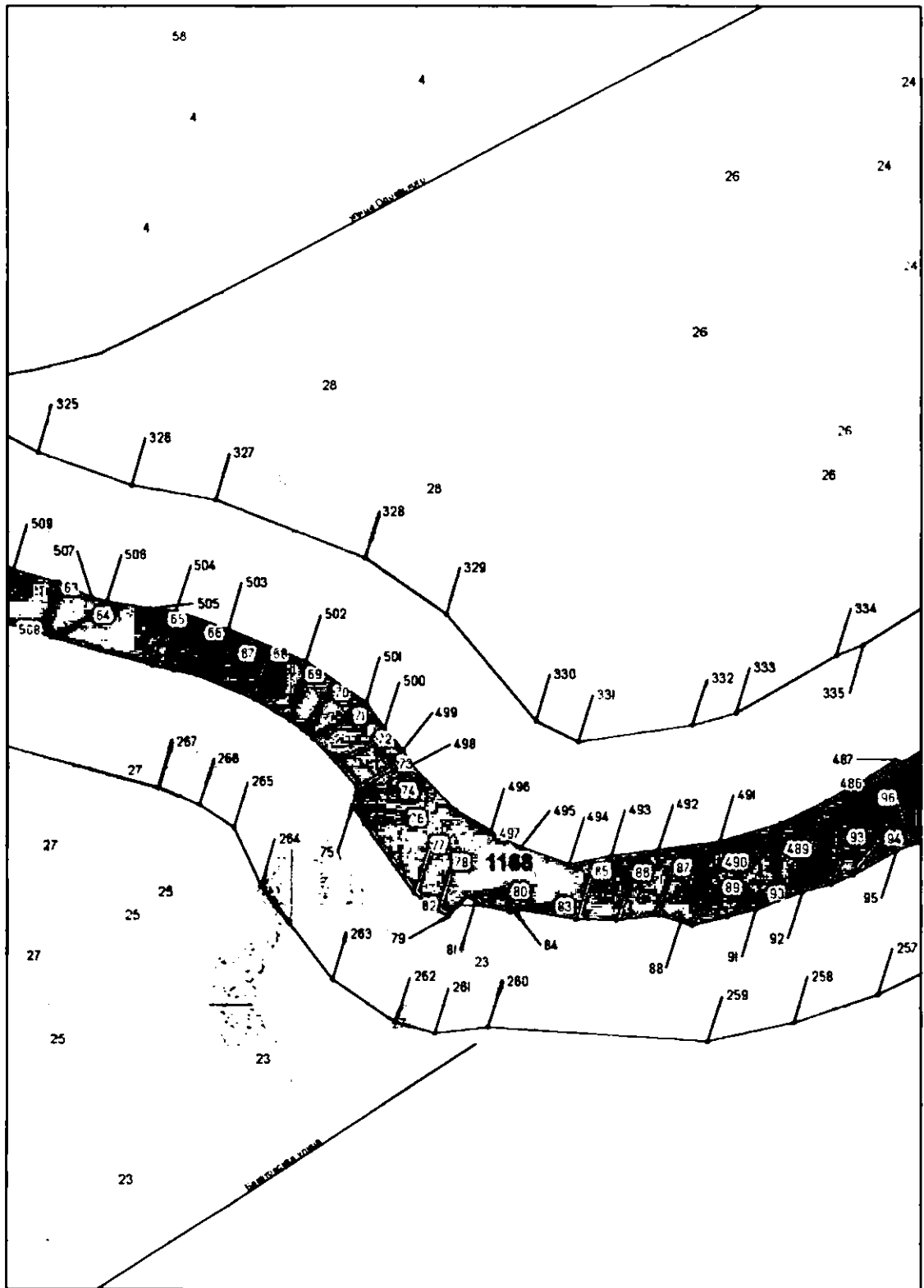
Масштаб 1 : 2 000

река Смоленка (ИД 1168)



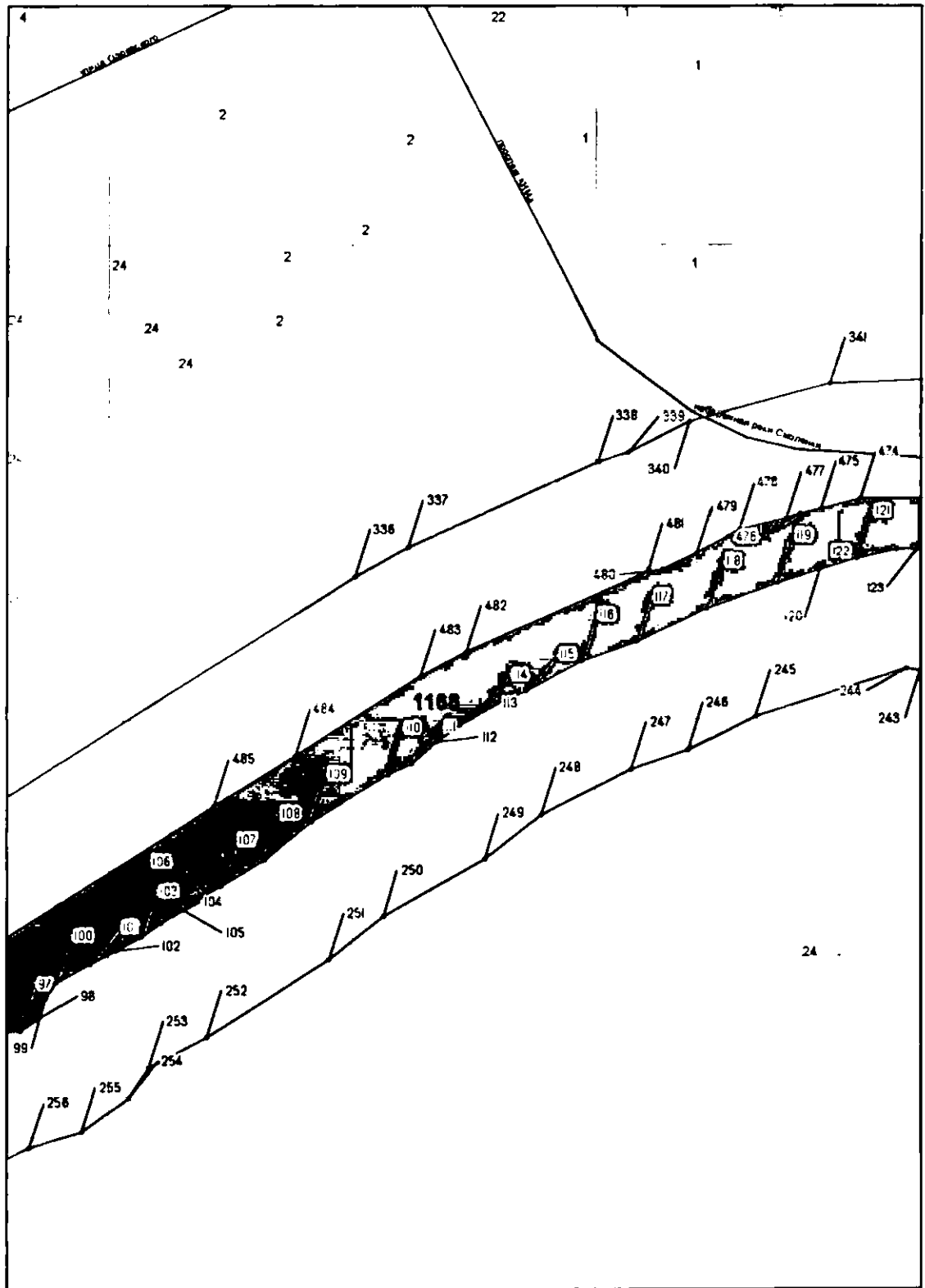
Масштаб 1 : 2 000

река Смоленка (ИД 1168)



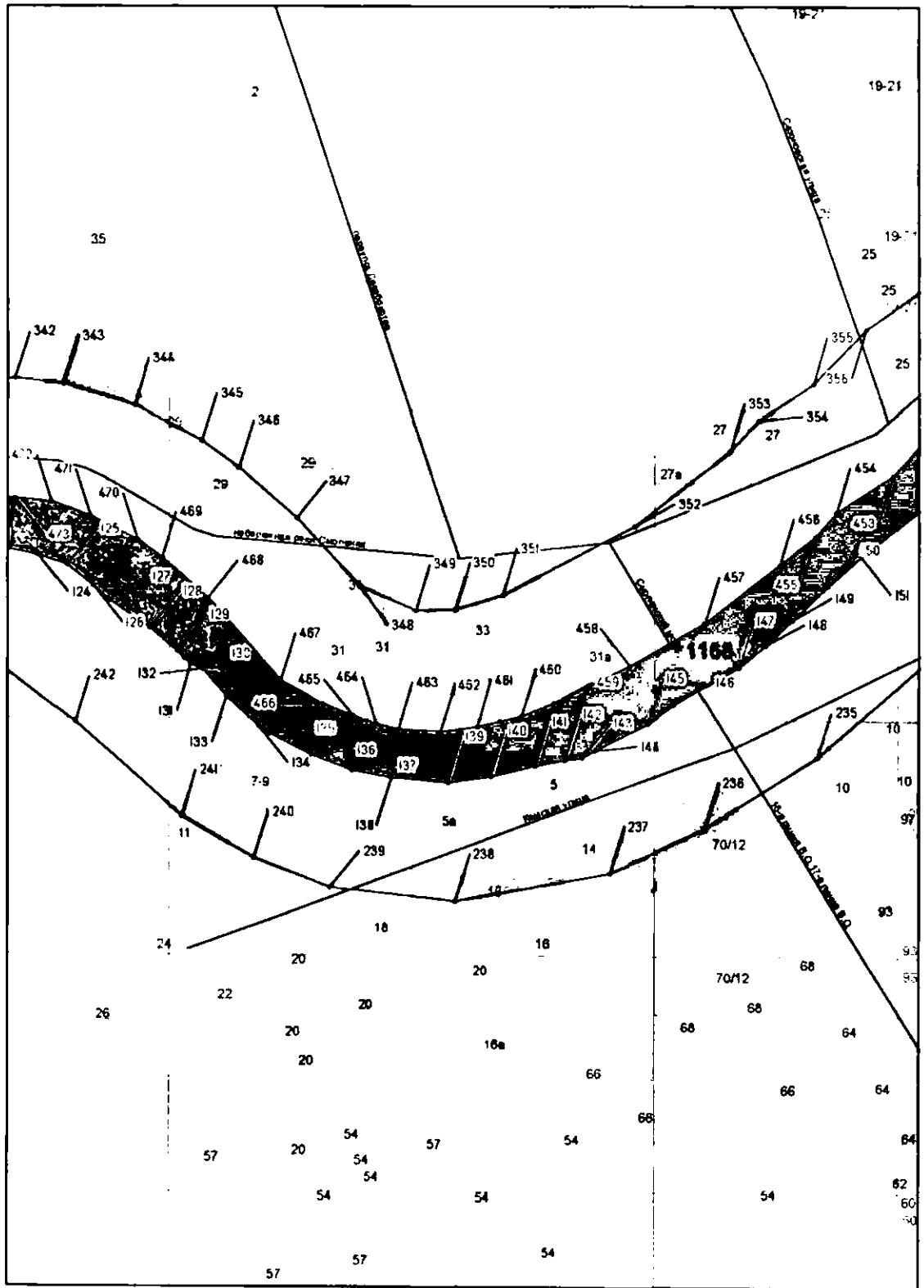
Масштаб 1 : 2 000

река Смоленка (ИД 1168)



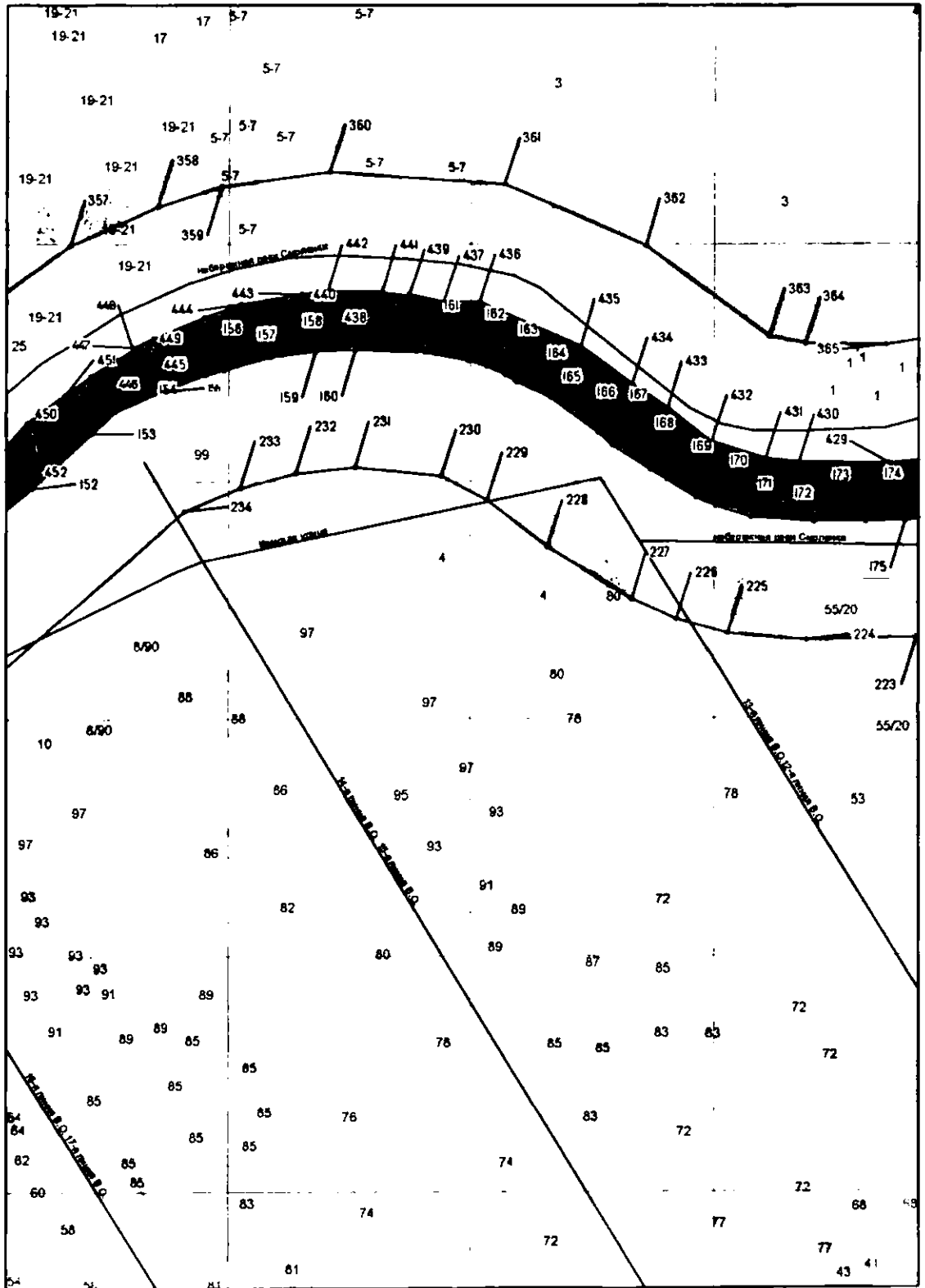
Масштаб 1 : 2 000

река Смоленка (ИД 1168)



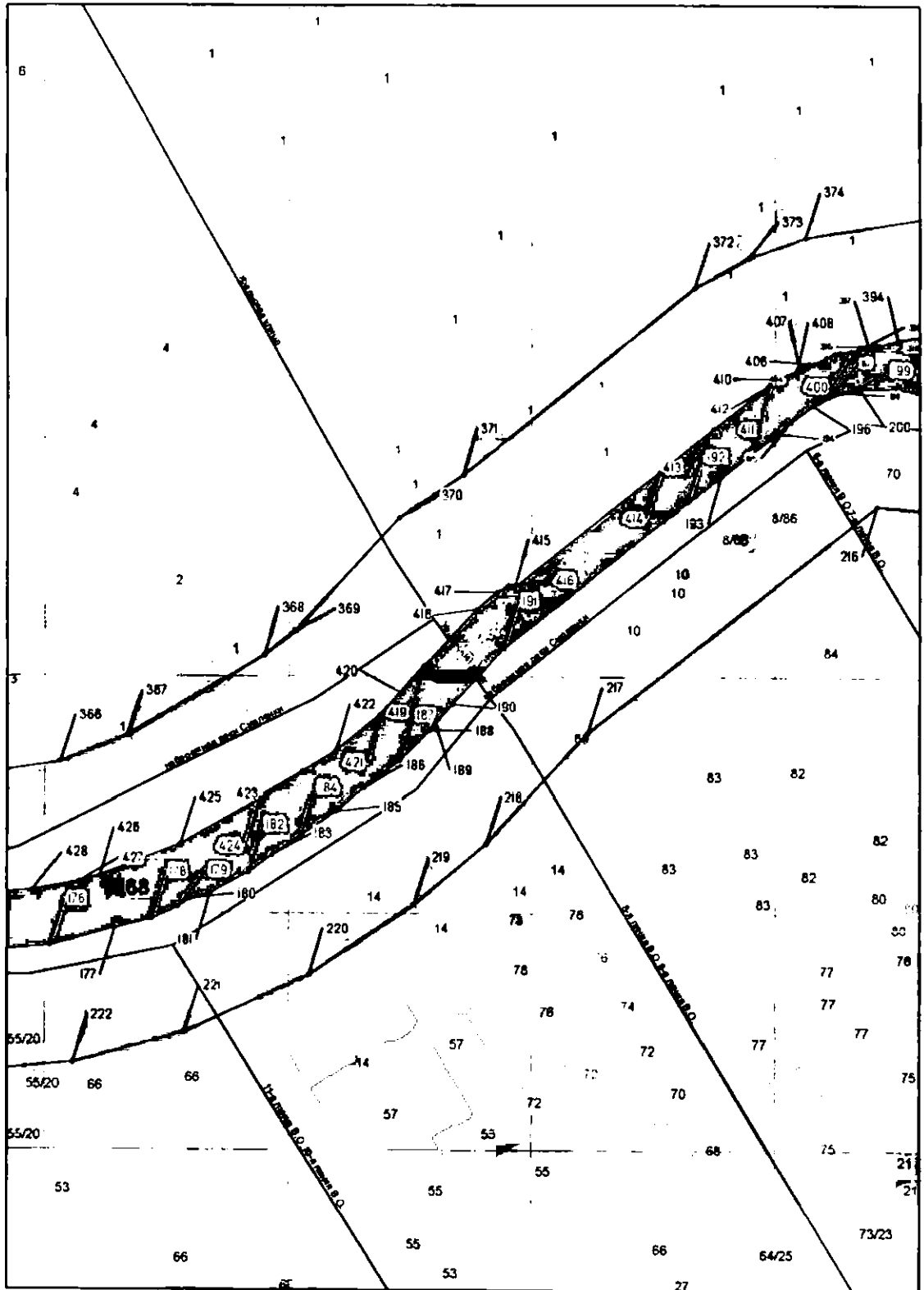
Масштаб 1 : 2 000

река Смоленка (ИД 1168)



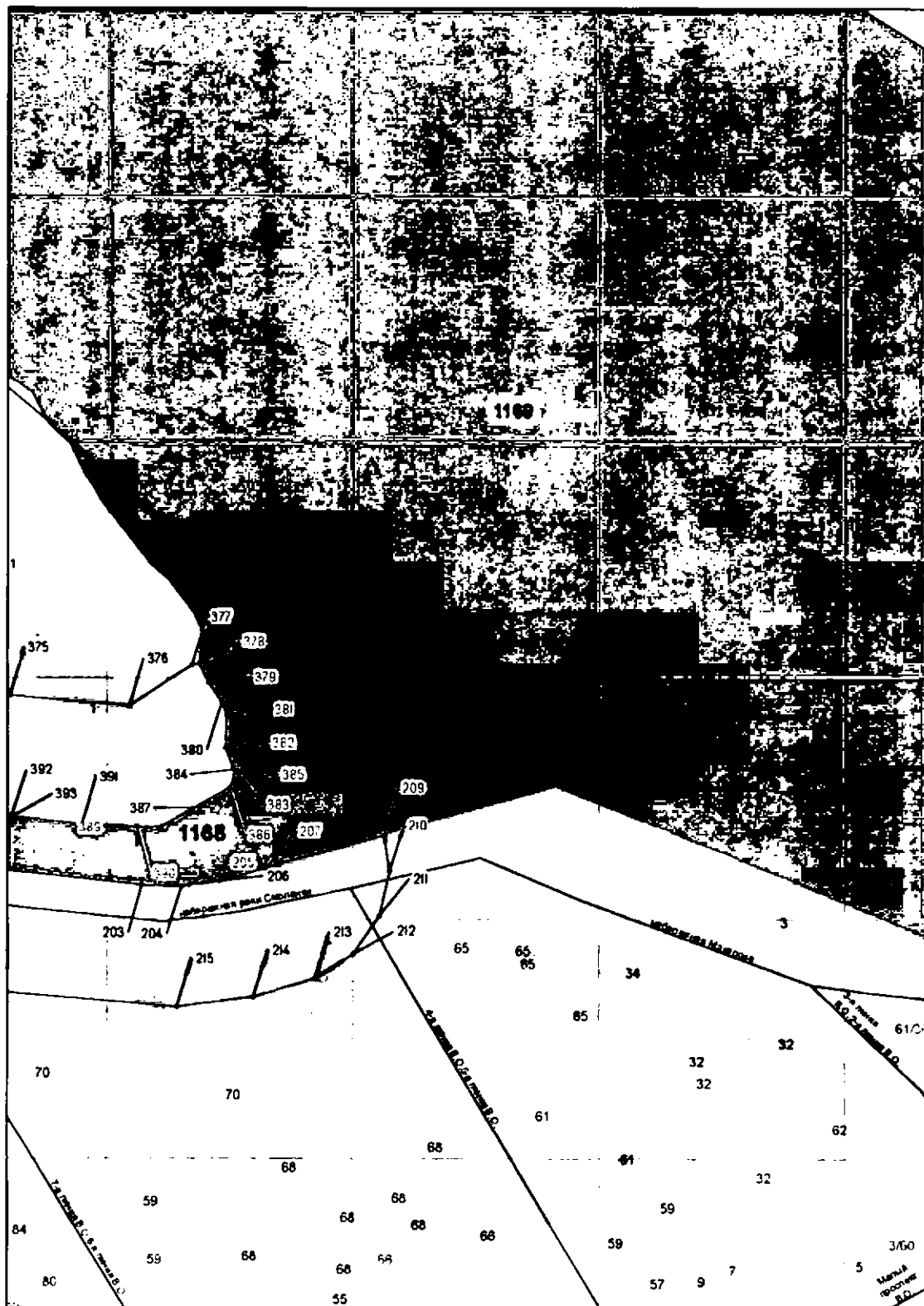
Масштаб 1 : 2 000

река Смоленка (ИД 1168)



Масштаб 1 : 2 000

река Смоленка (ИД 1168)



Масштаб 1 : 2 000

река Смоленка (ИД 1168)