



ПРАВИТЕЛЬСТВО САНКТ-ПЕТЕРБУРГА  
КОМИТЕТ ПО ПРИРОДОПОЛЬЗОВАНИЮ,  
ОХРАНЕ ОКРУЖАЮЩЕЙ СРЕДЫ И ОБЕСПЕЧЕНИЮ  
ЭКОЛОГИЧЕСКОЙ БЕЗОПАСНОСТИ

РАСПОРЯЖЕНИЕ

26.02.2024

ОКУД

№

54-р

**Об уточнении местоположения  
береговой линии (границы водного  
объекта), границы водоохранной зоны  
и границы прибрежной защитной  
полосы Гребного канала (ИД 1222)  
на территории Санкт-Петербурга**

В соответствии со статьей 65 Водного кодекса Российской Федерации, постановлением Правительства Российской Федерации от 10.01.2009 № 17 «Об утверждении Правил установления границ водоохранных зон и границ прибрежных защитных полос водных объектов» и постановлением Правительства Российской Федерации от 29.04.2016 № 377 «Об утверждении Правил определения местоположения береговой линии (границы водного объекта), случаев и периодичности ее определения и о внесении изменений в Правила установления на местности границ водоохранных зон и границ прибрежных защитных полос водных объектов»:

1. Уточнить местоположение береговой линии (границы водного объекта) Гребного канала (ИД 1222) на территории Санкт-Петербурга, описание береговой линии, ее координаты и опорные точки, отображение береговой линии на картографических материалах согласно Приложению 1 к настоящему распоряжению.


2. Уточнить границу водоохранной зоны Гребного канала (ИД 1222) на территории Санкт-Петербурга, описание границы водоохранной зоны, ее координаты и опорные точки, отображение границы водоохранной зоны на картографических материалах согласно Приложению 2 к настоящему распоряжению.

3. Уточнить границу прибрежной защитной полосы Гребного канала (ИД 1222) на территории Санкт-Петербурга, описание границы прибрежной защитной полосы, ее координаты и опорные точки, отображение границы прибрежной защитной полосы на картографических материалах согласно Приложению 3 к настоящему распоряжению.

4. Определить для Гребного канала (ИД 1222) ширину водоохранной зоны – 50 м, ширину прибрежной защитной полосы – 50 м.

5. Контроль за выполнением распоряжения остается за заместителем председателя Комитета по природопользованию, охране окружающей среды и обеспечению экологической безопасности в соответствии с распределением обязанностей.

**Председатель Комитета**



**А.В.Герман**

к распоряжению Комитета по природопользованию, охране окружающей среды и обеспечению экологической безопасности от 26.02.2024 № 54-р

## Местоположение береговой линии Гребного канала (ИД 1222) на территории Санкт-Петербурга

### Принятые сокращения:

БЛ – береговая линия

ИД – идентификатор в перечне водных объектов Санкт-Петербурга

МСК-64 – местная система координат 1964 года

### 1. Местоположение БЛ Гребного канала (ИД 1222).

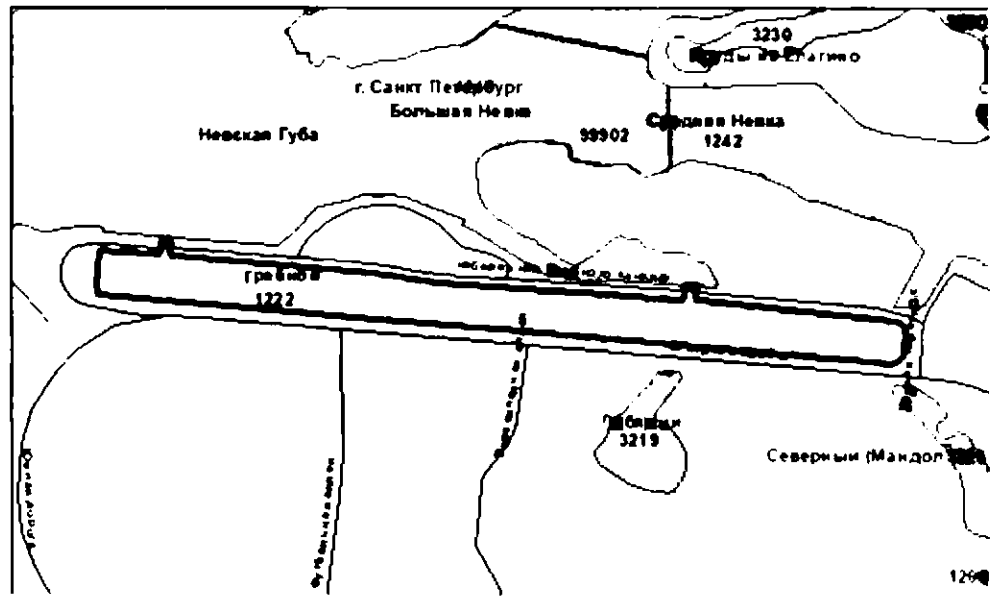
1. МСК-64			2. Сведения о характерных точках БЛ Гребного канала (ИД 1222)					
№ точки	координаты		№ точки	координаты		№ точки	координаты	
	X	Y		X	Y		X	Y
1	98764,27	109357,04	16	98682,61	108992,06	31	98833,08	108358,33
2	98748,80	109353,41	17	98705,70	108721,20	32	98849,26	108361,66
3	98745,08	109354,94	18	98713,23	108643,55	33	98847,98	108380,76
4	98741,62	109357,96	19	98718,97	108567,30	34	98831,36	108377,37
5	98740,23	109361,55	20	98747,52	108242,85	35	98825,25	108377,41
6	98702,88	109729,16	21	98752,88	108243,27	36	98820,64	108379,67
7	98696,18	109738,58	22	98757,34	108242,85	37	98821,17	108380,76
8	98687,00	109745,29	23	98760,11	108241,48	38	98822,41	108382,17
9	98636,66	109741,99	24	98761,85	108239,17	39	98809,16	108551,87
10	98627,26	109733,07	25	98833,37	108245,06	40	98791,80	108756,92
11	98621,29	109719,51	26	98830,15	108285,64	41	98772,73	108872,94
12	98654,72	109319,56	27	98824,36	108354,52	42	98754,92	109138,39
13	98653,55	109319,47	28	98822,89	108354,02	43	98742,10	109329,73
14	98653,68	109317,77	29	98822,58	108354,98	44	98749,28	109333,78
15	98654,85	109317,89	30	98827,09	108357,84	45	98765,99	109333,24

### 2. Описание БЛ Гребного канала (ИД 1222).

Гребной канал (ИД 1222) расположен в Петроградском районе, муниципальный округ Чкаловское.

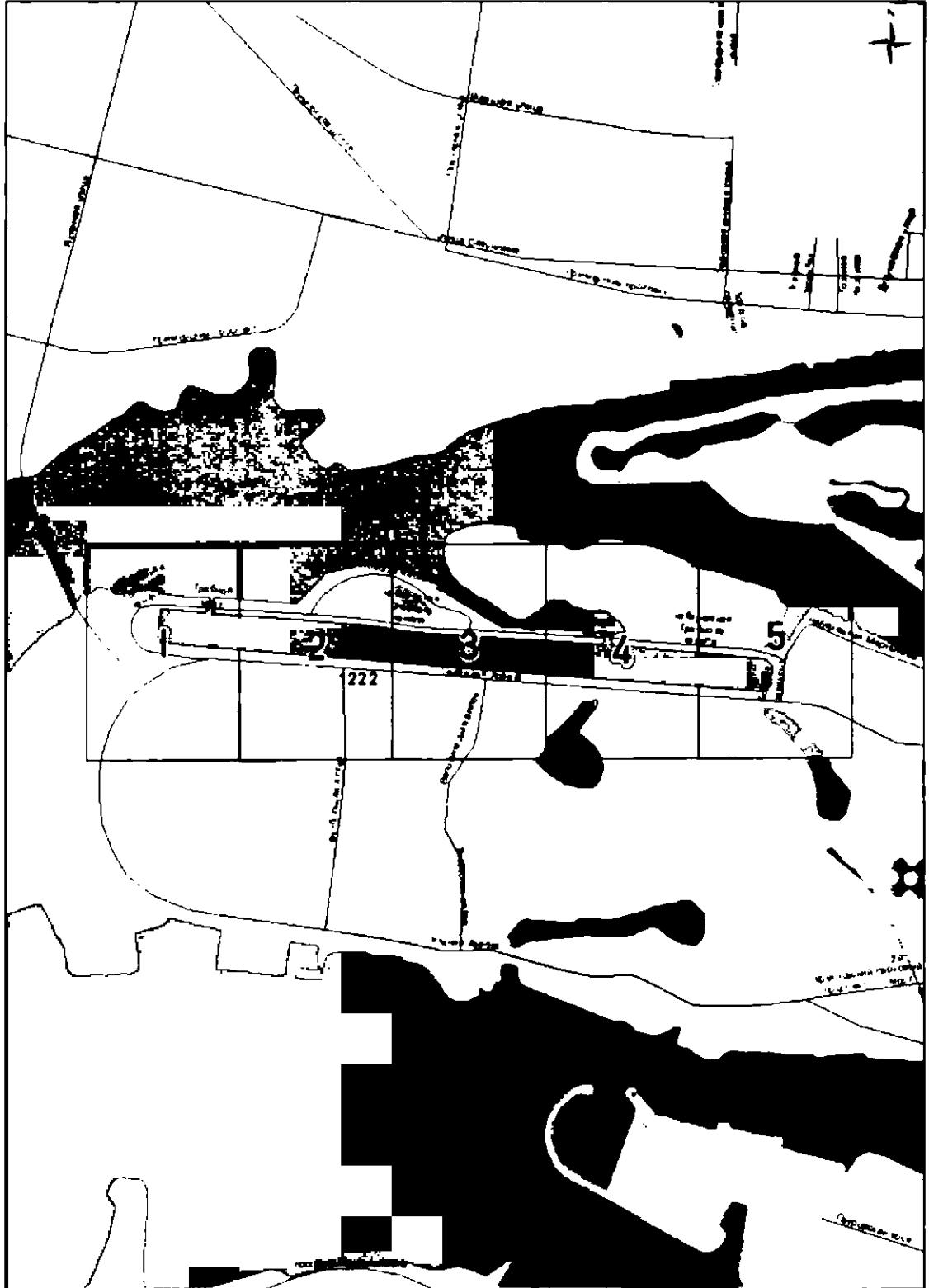
Описание БЛ Гребного канала (ИД 1222) начинается с т.1, которая находится на СВ стороне моста Бычий на набережной Гребного канала, в месте пересечения с БЛ реки Большая Невка (ИД 1240). От т.1 БЛ идет на юг под мостом Бычий до т. 3. От т.3 БЛ идет на ВЮВ до т.6, вдоль набережной Гребного канала, на ЮВ до т. 8. от т.8 до т.9 - на юг, вдоль переулка Бодров, на ЮЗ до т.11. От т.11 БЛ двигается на запад до т. 20, вдоль Северной дороги, по территории Крестовского острова. От т.20 БЛ поворачивает на север и идет до т.25, далее поворачивает на восток и походит по укрепленному берегу до т.30. От т.31 до т.34 БЛ проходит под Гребным мостом, соприкасаясь с границей Санкт-Петербурга от т.32 до т.33, двигаясь на восток. От т.33 БЛ поворачивает на юг до т.36, вновь проходя под Гребным мостом и идет вдоль набережной Гребного канала по территории Бычьего острова на восток до т.43. От т.44 до т.45 БЛ проходит на север под Бычьим мостом. От т.45 до т.1 БЛ проходит по границе водного объекта - реки Большая Невка (ИД 1240).

3. Местоположение Гребного канала (ИД 1222) на территории Санкт-Петербурга.



4. Карты-схемы местоположения БД Гребного канала (ИД 1222) на территории Санкт-Петербурга.

Схема расположения листов на береговую линию водного объекта на территории Санкт-Петербурга

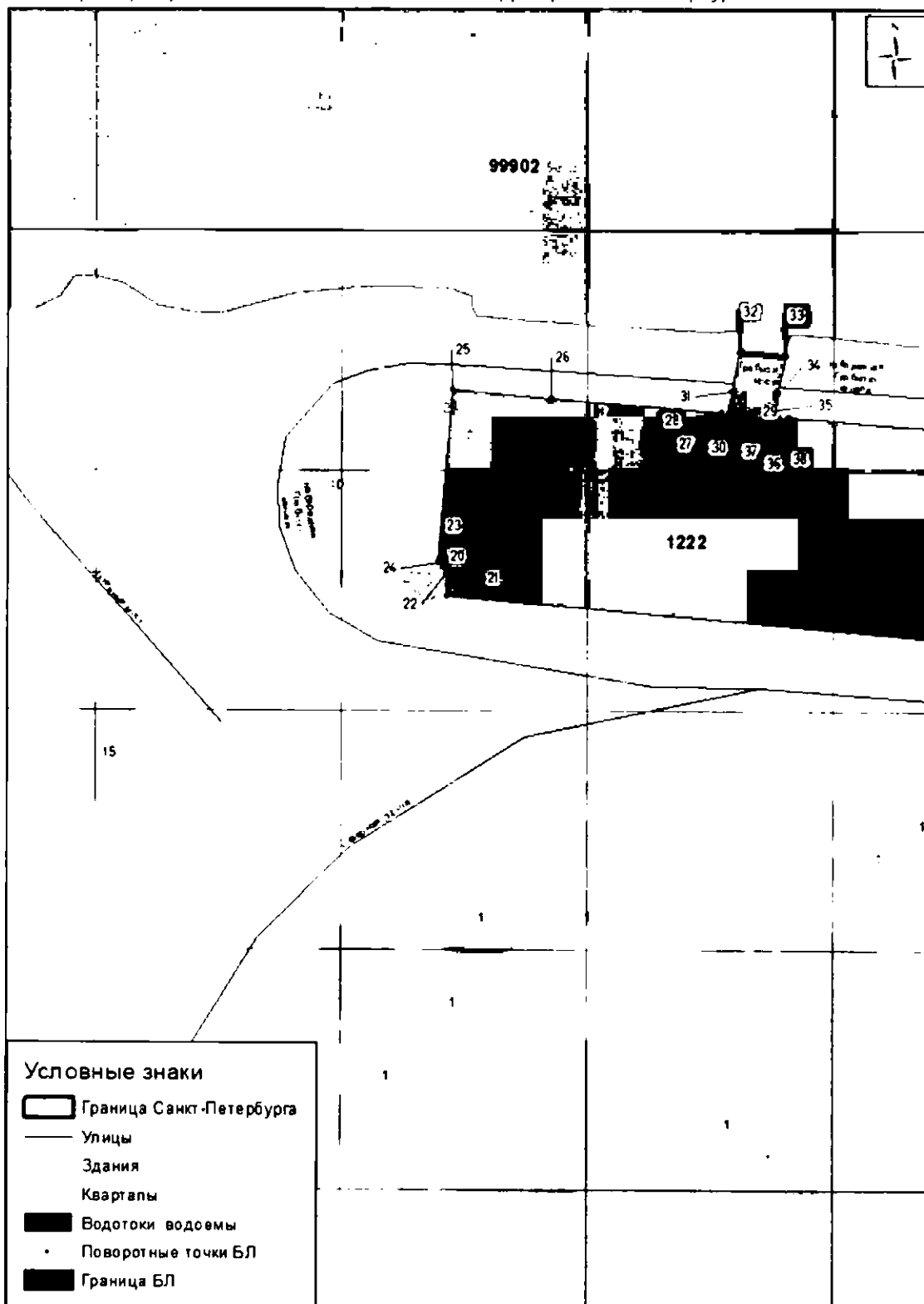


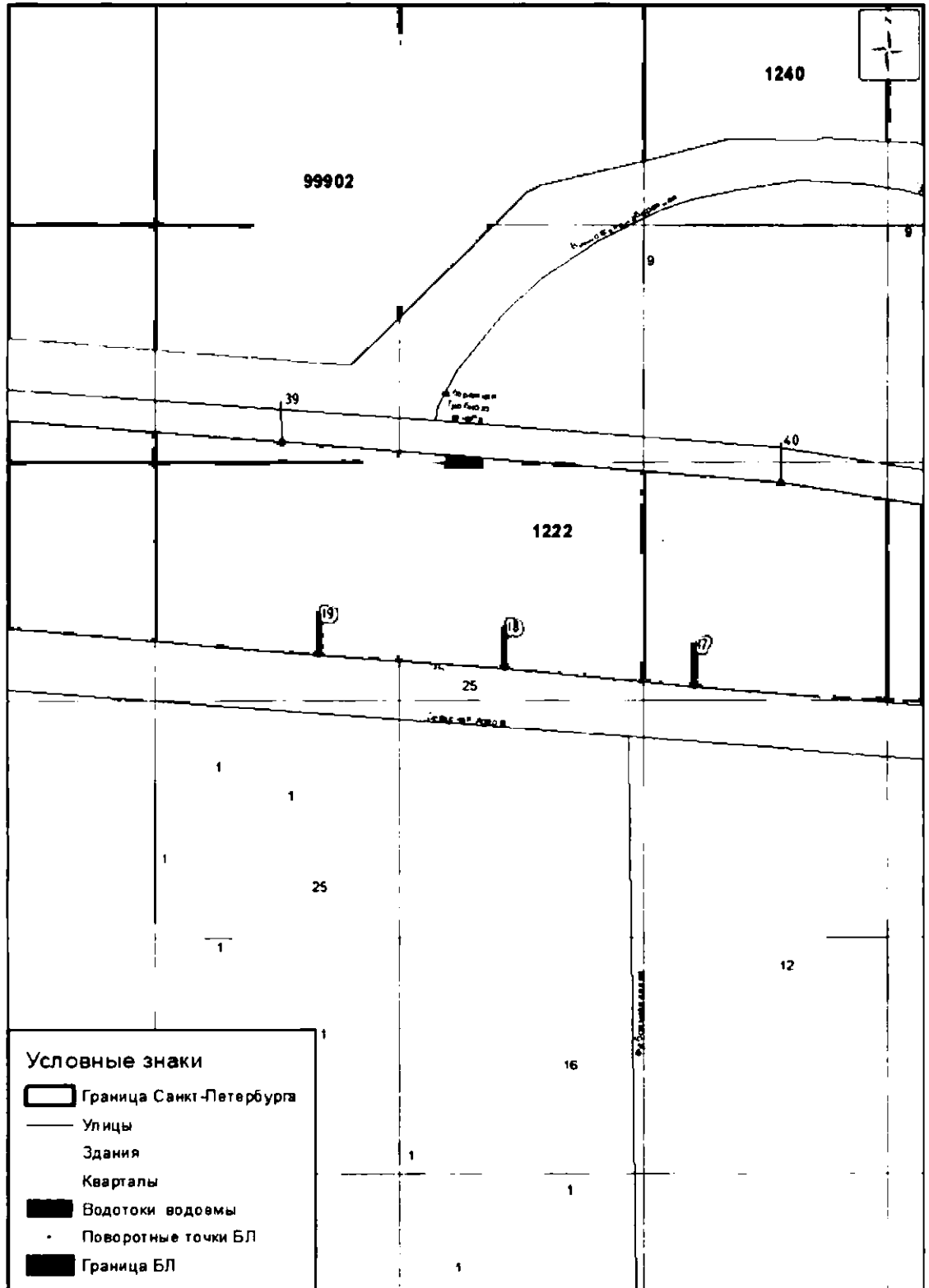
Масштаб 1 12 000

канал Гребной (ИД 1222)

Граница береговой линии водного объекта на территории Санкт-Петербурга

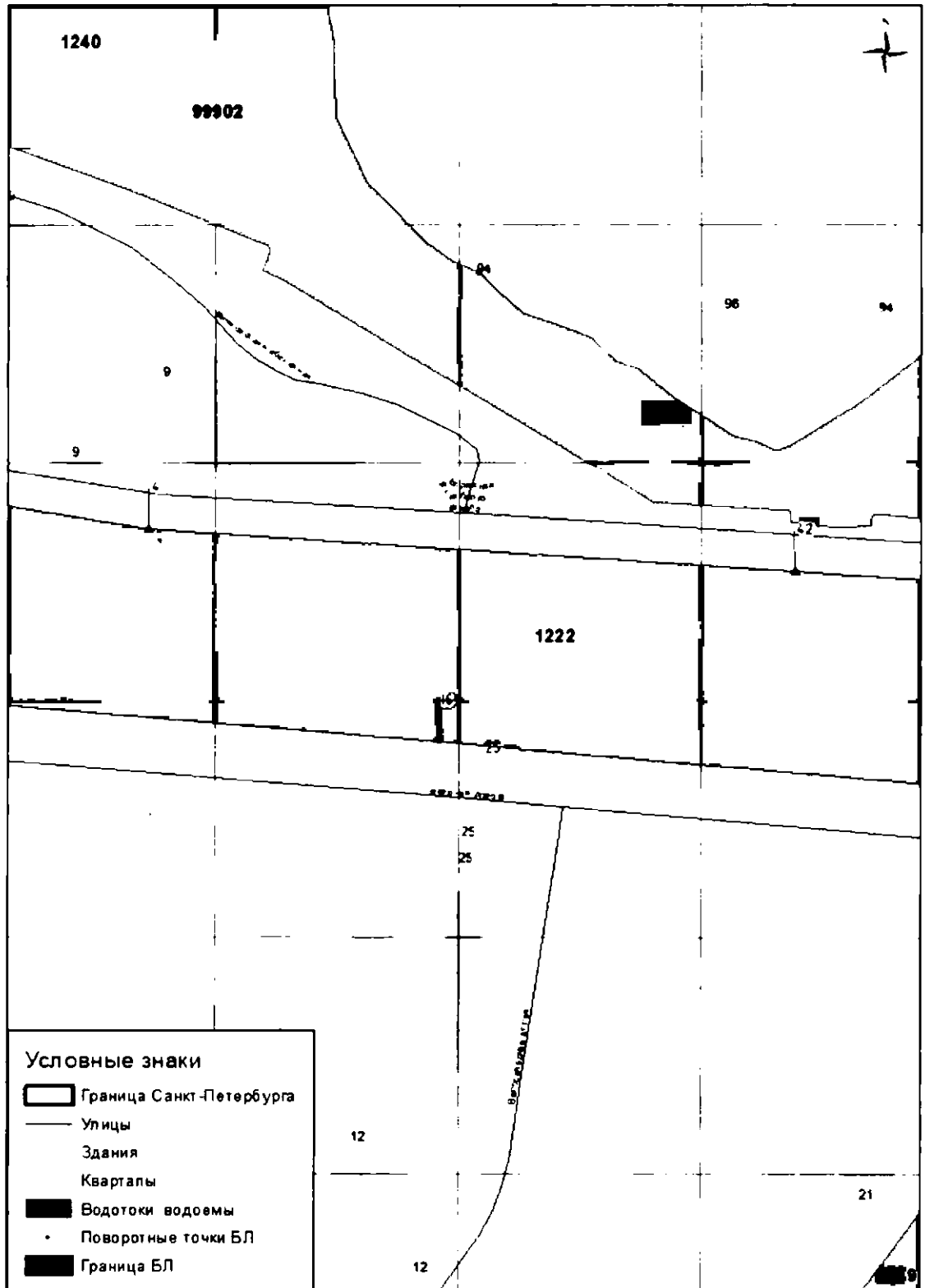
Лист 1





Масштаб 1 2 000

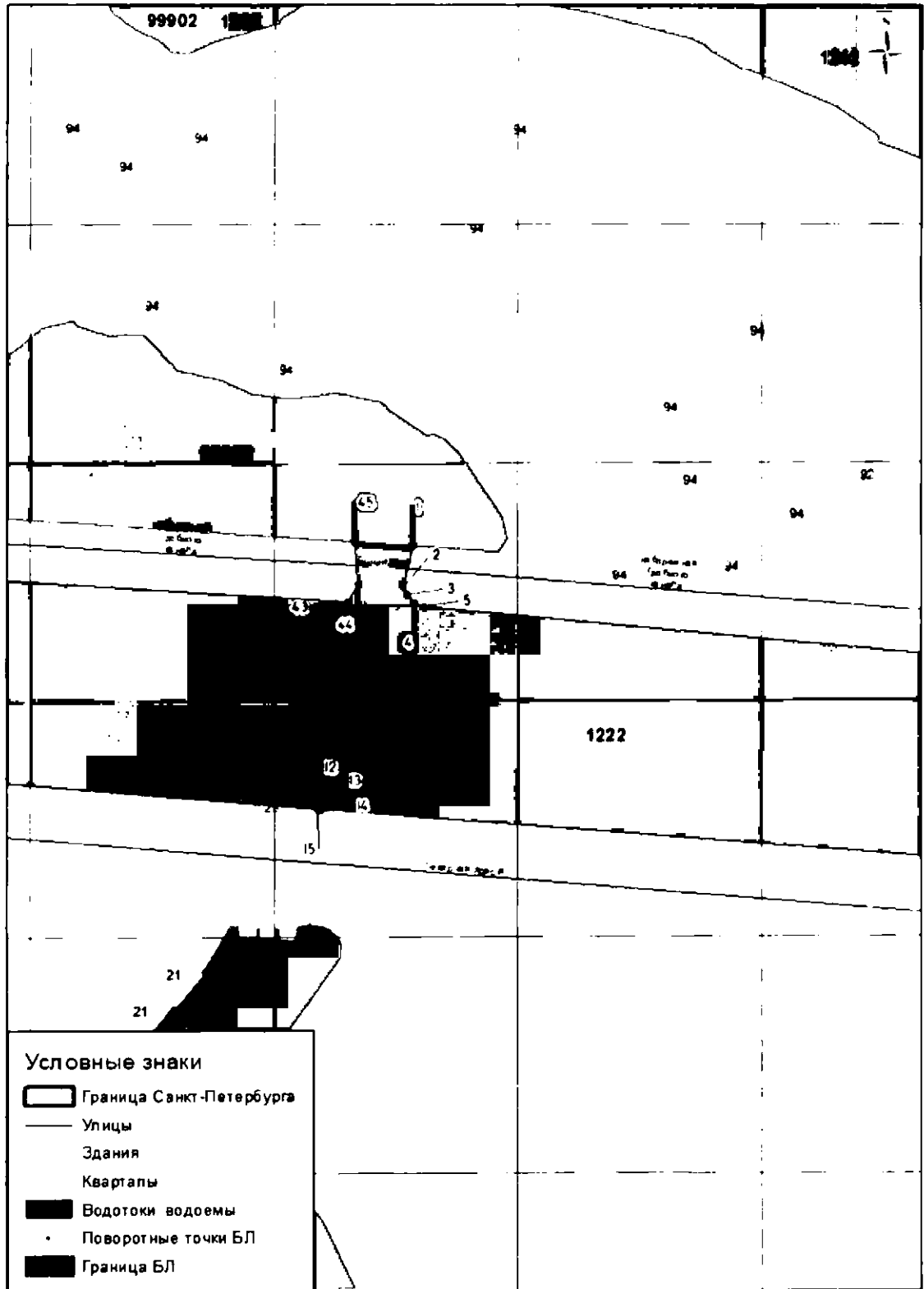
канал Гребной (ИД 1222)



Масштаб 1 : 2 000

канал Гребной (ИД 1222)



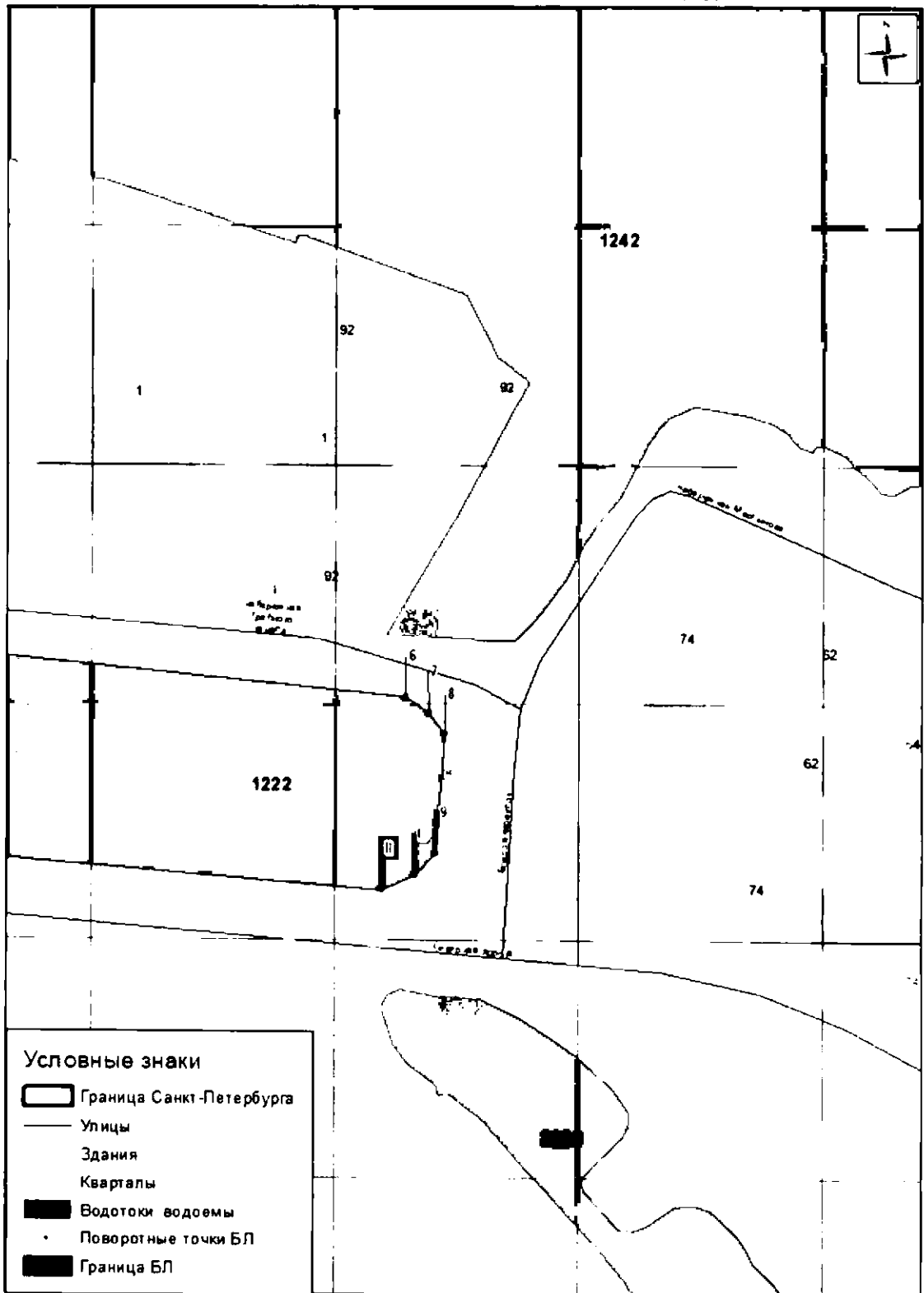


Масштаб 1 : 2 000

канал Гребной (ИД 1222)

Граница береговой линии водного объекта на территории Санкт-Петербурга

Лист 5



Масштаб 1 : 2 000

канал Гребной (ИД 1222)

к распоряжению Комитета по природопользованию, охране окружающей среды  
и обеспечению экологической безопасности от 26.02.2021 № 54-р

### Граница водоохранной зоны Гребного канала (ИД 1222) на территории Санкт-Петербурга

#### Принятые сокращения:

БЛ – береговая линия

ВЗ – водоохранная зона

ИД – идентификатор в перечне водных объектов Санкт-Петербурга

МСК-64 – местная система координат 1964 года

#### 1. Местоположение границы ВЗ Гребного канала (ИД 1222).

1. МСК-64			2. Сведения о характерных точках ВЗ Гребного канала (ИД 1222)								
№ точки	координаты		№ точки	координаты		№ точки	координаты				
	X	Y		X	Y		X	Y			
1	98859,98	108300,70	43	98810,86	109371,02	85	98873,34	108215,02			
2	98857,02	108352,36	44	98807,32	109382,48	86	98875,81	108219,30			
3	98857,72	108360,50	45	98800,34	109391,64	87	98875,14	108242,54			
4	98854,24	108361,57	46	98786,40	109401,78	88	98872,18	108252,48			
5	98853,04	108361,94	47	98752,44	109733,47	89	98867,16	108252,42			
6	98849,26	108361,66	48	98727,65	109719,21	90	98863,72	108254,36			
7	98833,08	108358,33	49	98725,27	109766,61	1	98859,98	108300,70			
8	98827,09	108357,84	50	98725,48	109773,58	91	98851,82	108427,86			
9	98822,58	108354,98	51	98726,24	109775,63	92	98839,50	108580,80			
10	98822,89	108354,02	52	98727,05	109776,47	93	98855,16	108596,28			
11	98824,36	108354,52	53	98706,38	109791,38	94	98841,62	108761,14			
12	98830,15	108285,64	54	98689,52	109795,23	95	98822,46	108878,68			
13	98833,37	108245,06	55	98627,68	109791,18	96	98812,18	109032,00			
14	98761,85	108239,17	56	98606,74	109782,05	97	98782,84	109079,86			
15	98760,11	108241,48	57	98586,37	109761,84	98	98779,14	109135,90			
16	98757,34	108242,85	58	98577,57	109742,86	99	98774,36	109136,24			
17	98752,88	108243,27	59	98577,63	109741,35	100	98773,48	109140,48			
18	98747,52	108242,85	60	98578,99	109733,97	101	98771,98	109157,80			
19	98718,97	108567,30	61	98580,43	109726,92	102	98773,04	109170,64			
20	98713,23	108643,55	62	98578,27	109721,06	103	98777,48	109171,18			
21	98705,70	108721,20	63	98572,57	109718,41	104	98775,80	109196,98			
22	98682,61	108992,06	64	98571,80	109718,56	105	98766,34	109328,27			
23	98654,85	109317,89	65	98571,46	109715,35	106	98765,99	109333,24			
24	98653,68	109317,77	66	98602,94	109324,99	107	98749,28	109333,78			
25	98653,55	109319,47	67	98603,95	109323,98	108	98742,10	109329,73			
26	98654,72	109319,56	68	98605,41	109321,26	109	98754,92	109138,39			
27	98621,29	109719,51	69	98605,82	109318,89	110	98772,73	108872,94			
28	98627,26	109733,07	70	98606,01	109315,86	111	98791,80	108756,92			
29	98636,66	109741,99	71	98606,95	109315,82	112	98809,16	108551,87			
30	98687,00	109745,29	72	98607,05	109313,56	113	98822,41	108382,17			
31	98696,18	109738,58	73	98605,99	109313,39	114	98821,17	108380,76			
32	98702,88	109729,16	74	98606,33	109310,45	115	98820,64	108379,67			
33	98740,23	109361,55	75	98604,89	109308,88	116	98825,25	108377,41			
34	98741,62	109357,96	76	98604,28	109308,81	117	98831,36	108377,37			
35	98745,08	109354,94	77	98697,71	108238,47	118	98847,98	108380,76			
36	98748,80	109353,41	78	98702,80	108220,46	119	98851,98	108381,34			
37	98764,27	109357,04	79	98709,76	108210,07	120	98852,86	108381,84			
38	98763,91	109362,02	80	98719,09	108201,73	121	98855,90	108383,56			

39	98761,68	109393,04
40	98768,16	109397,22
41	98778,28	109394,32
42	98803,86	109377,04

81	98730,21	108195,98
82	98759,93	108189,19
83	98837,47	108195,23
84	98854,85	108199,91

122	98855,70	108388,56
91	98851,82	108427,86

## 2. Описание ВЗ Гребного канала (ИД 1222).

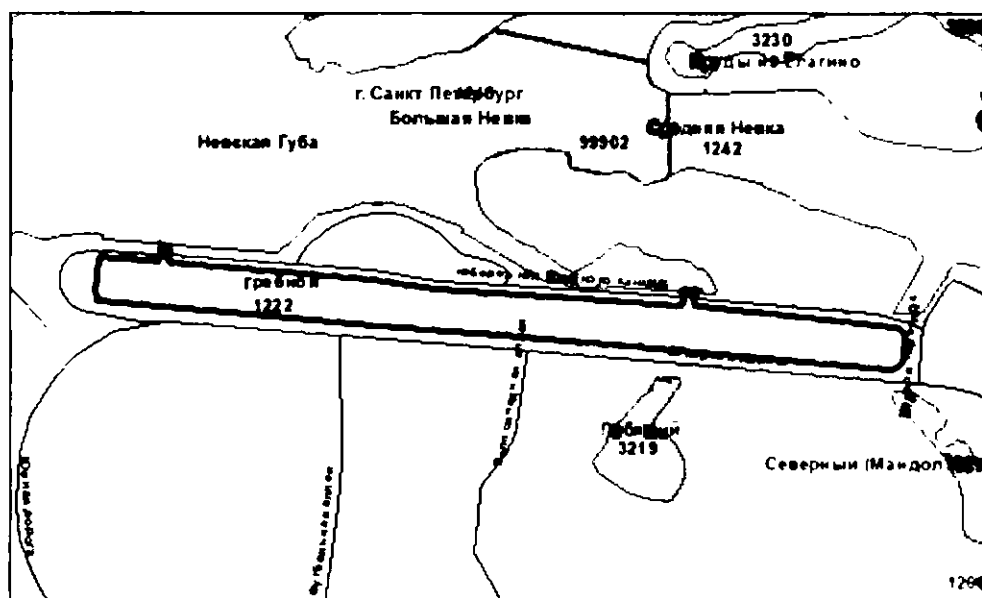
Гребной канал расположен в Петроградском районе, муниципальный округ Чкаловский.

ВЗ канала состоит из двух частей. Ширина ВЗ составляет 50 м.

Описание первой части ВЗ канала начинается с т.1, расположенной на БЛ Невской губы Финского залива (ИД 99902), которая расположена на пересечении с БЛ Гребного канала на Бычьем острове. От т.1 до т.3 граница ВЗ проходит по БЛ Невской губы Финского залива (ИД 99902). От т.3 БЛ движется на юг до т.6, далее проходит под Гребным мостом и далее движется по БЛ Гребного канала (ИД 1222) до т.37, в СВ части моста Бычий. Далее от моста Бычий ВЗ проходит по БЛ реки Большая Невка (ИД 1241), вдоль набережной Гребного канала на восток до т. 39, далее продолжает движение также вдоль реки Большая Невка (ИД 1241) на СЗ до т. 43, резко меняет направление на ЮВ до т. 46, далее движется на восток до т. 47. От т.47 до т.52 граница ВЗ проходит по БЛ водного объекта – реки Средняя Невка (ИД 1242). От т.52 граница ВЗ плавно поворачивает на юг, пересекая от т.52 до т.53 наб. Мартынова, двигаясь вдоль переуллка Бодров, пересекая от т.56 до т.57 Северную дорогу. От т.58 до т.64 граница ВЗ проходит по БЛ водного объекта – Северного пруда (пруд Мандолина) (ИД 3220). От т.65 граница ВЗ идет на запад до т.66, с т.66 до т.76 проходит по БЛ водного объекта – Лебяжьего пруда (ИД 3219), далее – на запад до т.77, пересекая Велосипедную и Футбольную аллею. От т.78 граница ВЗ плавно поворачивает к северу и идет по территории гребного клуба от т.82 до т.83, продолжая движение на север до т. 86. От т.86 до т.91 граница ВЗ проходит по БЛ Невской губы Финского залива (ИД 99902), замыкаясь в т.1.

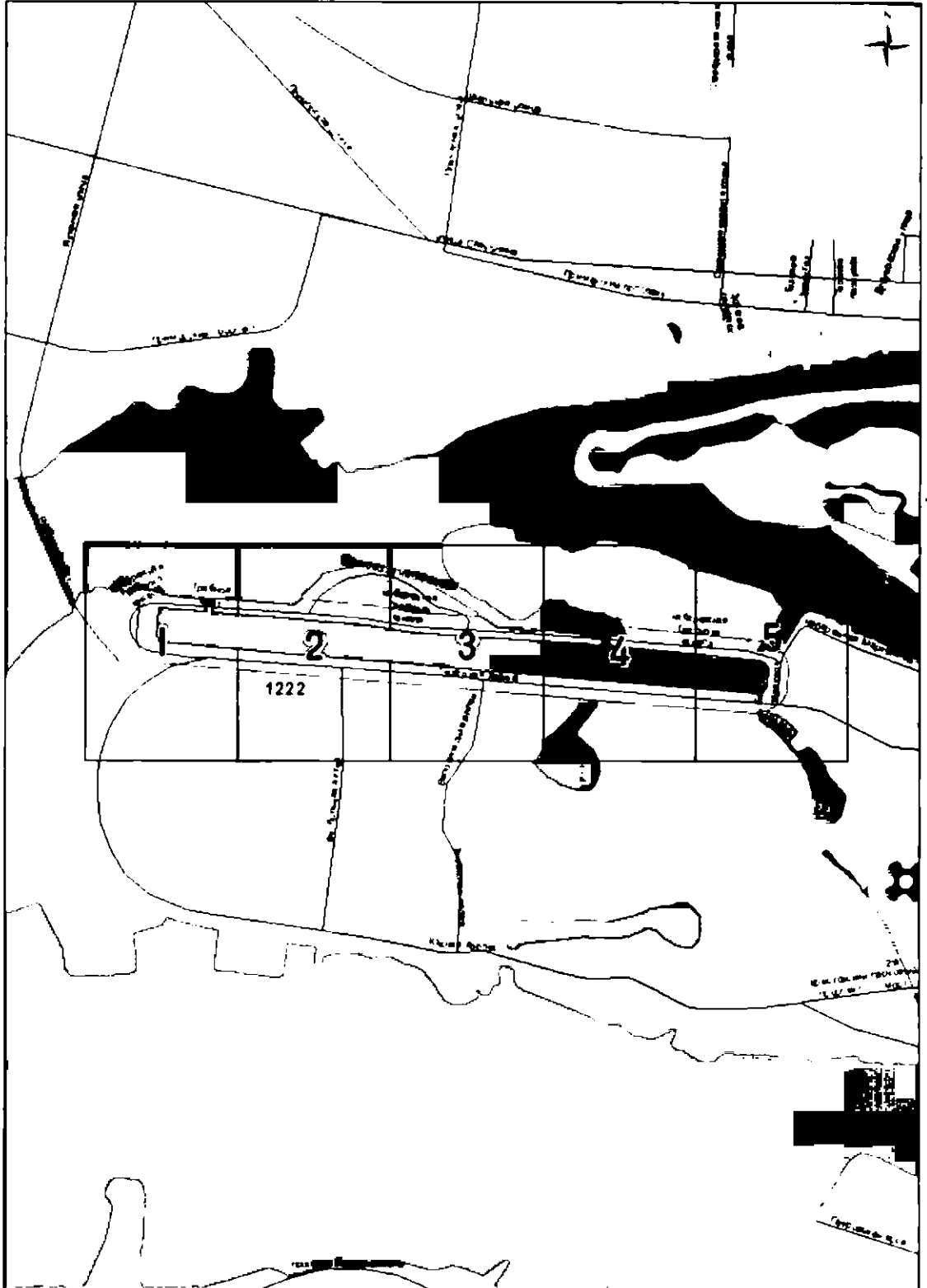
Вторая часть ВЗ начинается с т.92 и движется на восток до т.94 по БЛ Невской губы Финского залива (ИД 99902). Далее продолжает двигаться на восток до т.97, пересекая Винновскую набережную. От т.97 до т.107 граница ВЗ проходит по БЛ водного объекта – реки Большая Невка (ИД 1241). От т. 107 до т. 119 граница ВЗ проходит по БЛ Гребного канала (ИД 1222). После этого ВЗ движется на север до т. 122, на восток до т. 124, по БЛ Невской губы Финского залива (ИД 99902), завершаясь в т. 92.

3. Местоположение Гребного канала (ИД 1222) на территории Санкт-Петербурга.



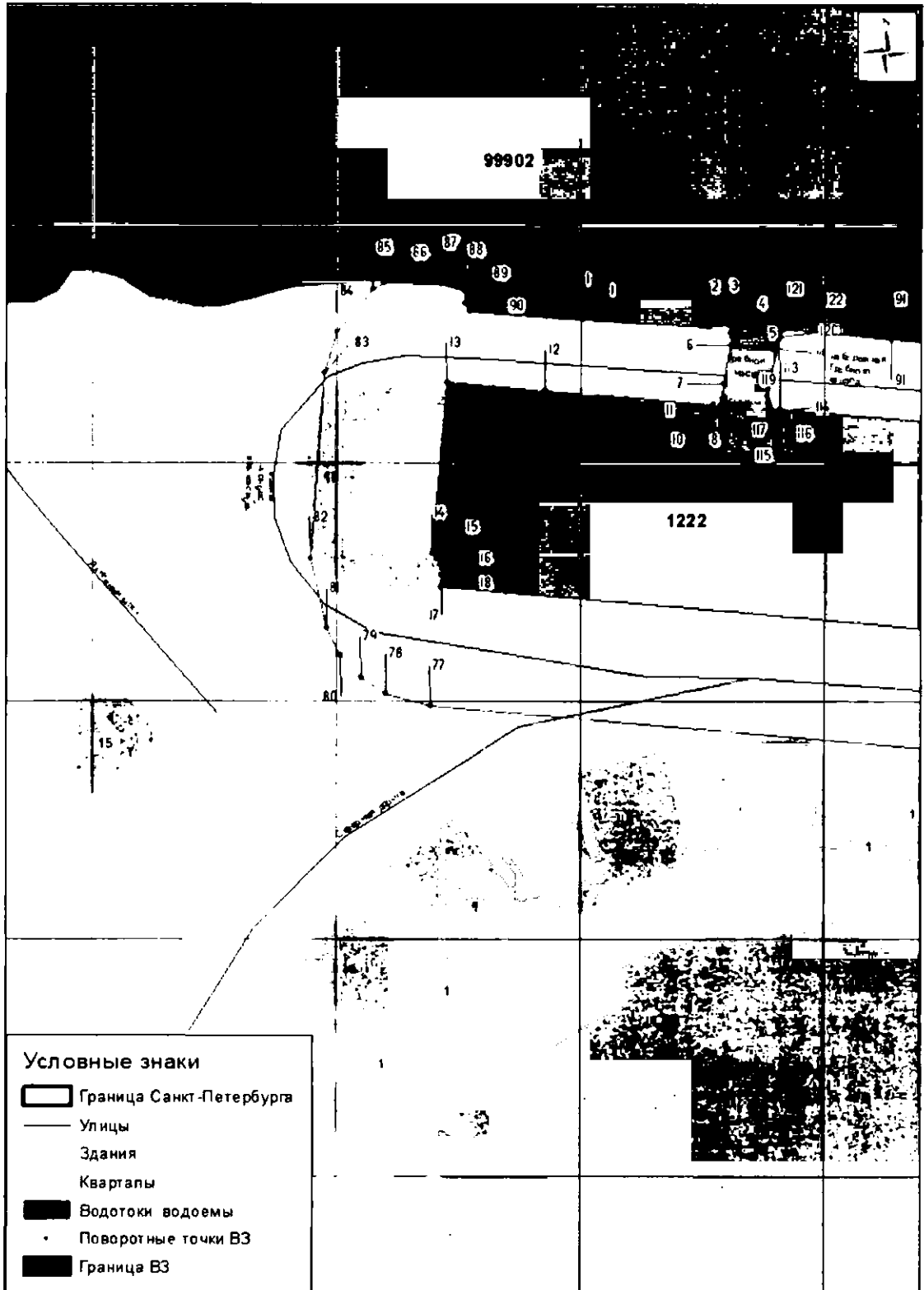
4. Карты-схемы местоположения ВЗ Гребного канала (ИД 1222) на территории Санкт-Петербурга.

Схема расположения листов на водоохранную зону водного объекта на территории Санкт-Петербурга



Масштаб 1 : 12 000

канал Гребной (ИД 1222)

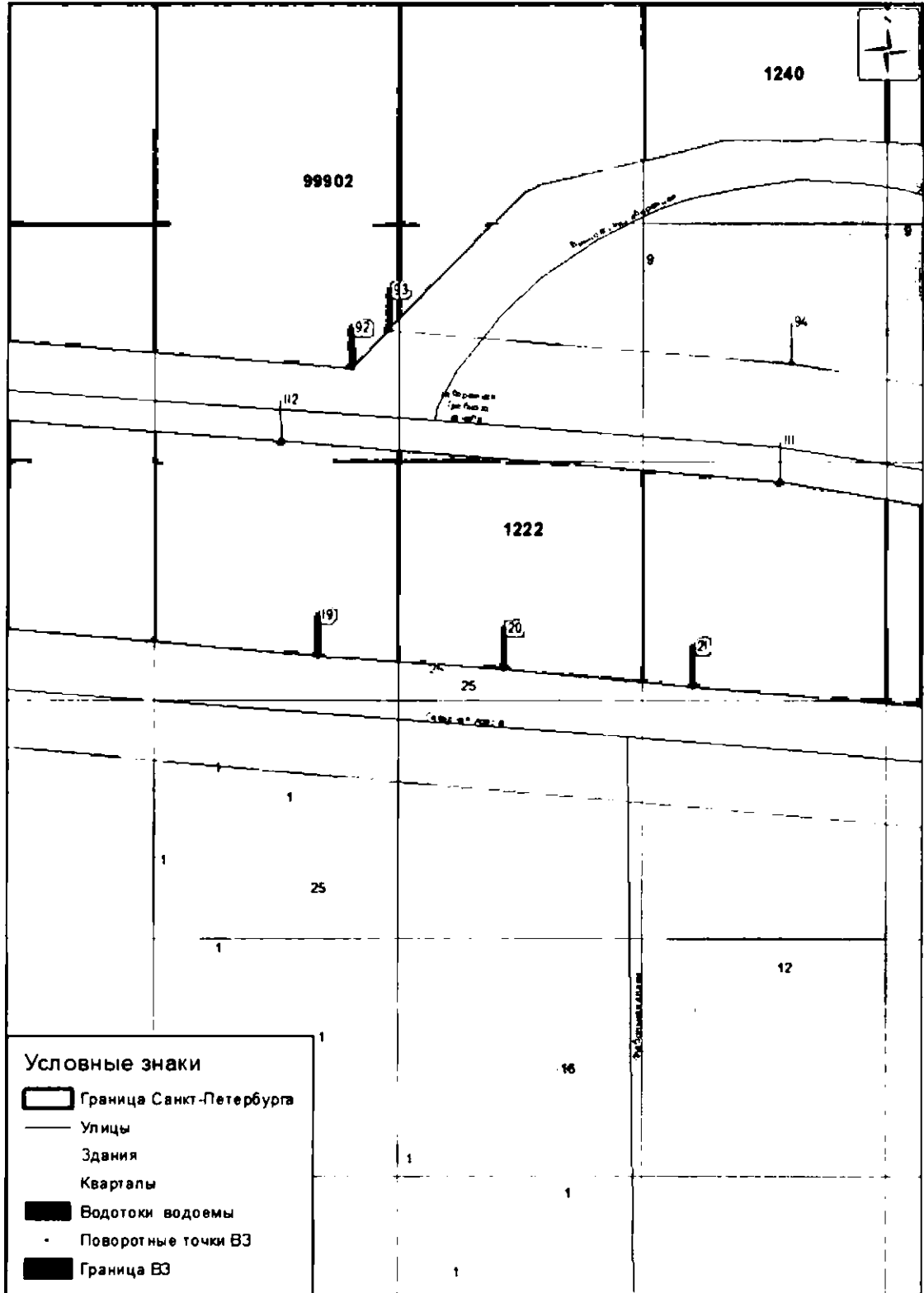


Масштаб 1 2 000

канал Гребной (ИД 1222)

Граница водоохранной зоны водного объекта на территории Санкт-Петербурга

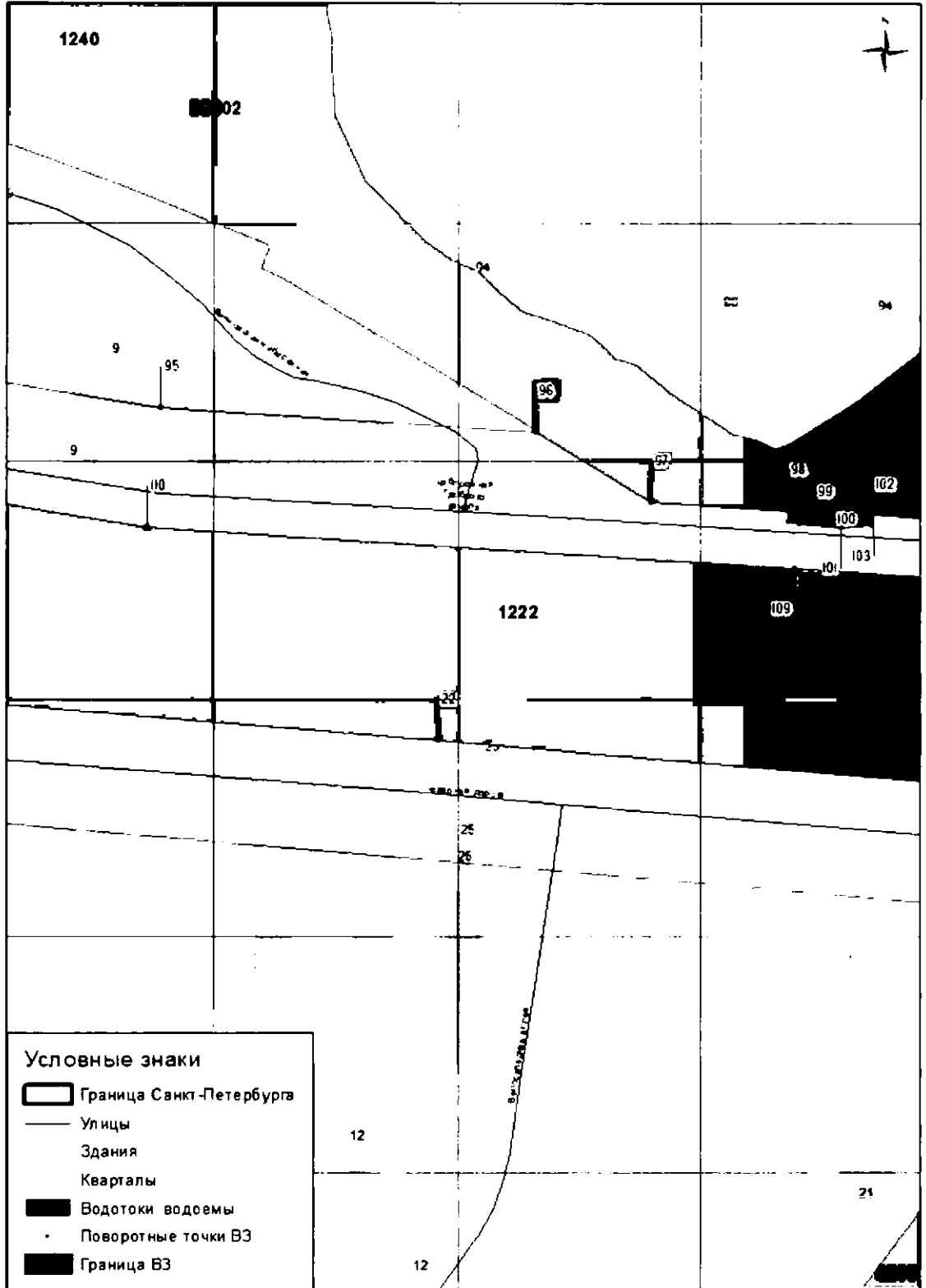
Лист 2



Масштаб 1 : 2 000

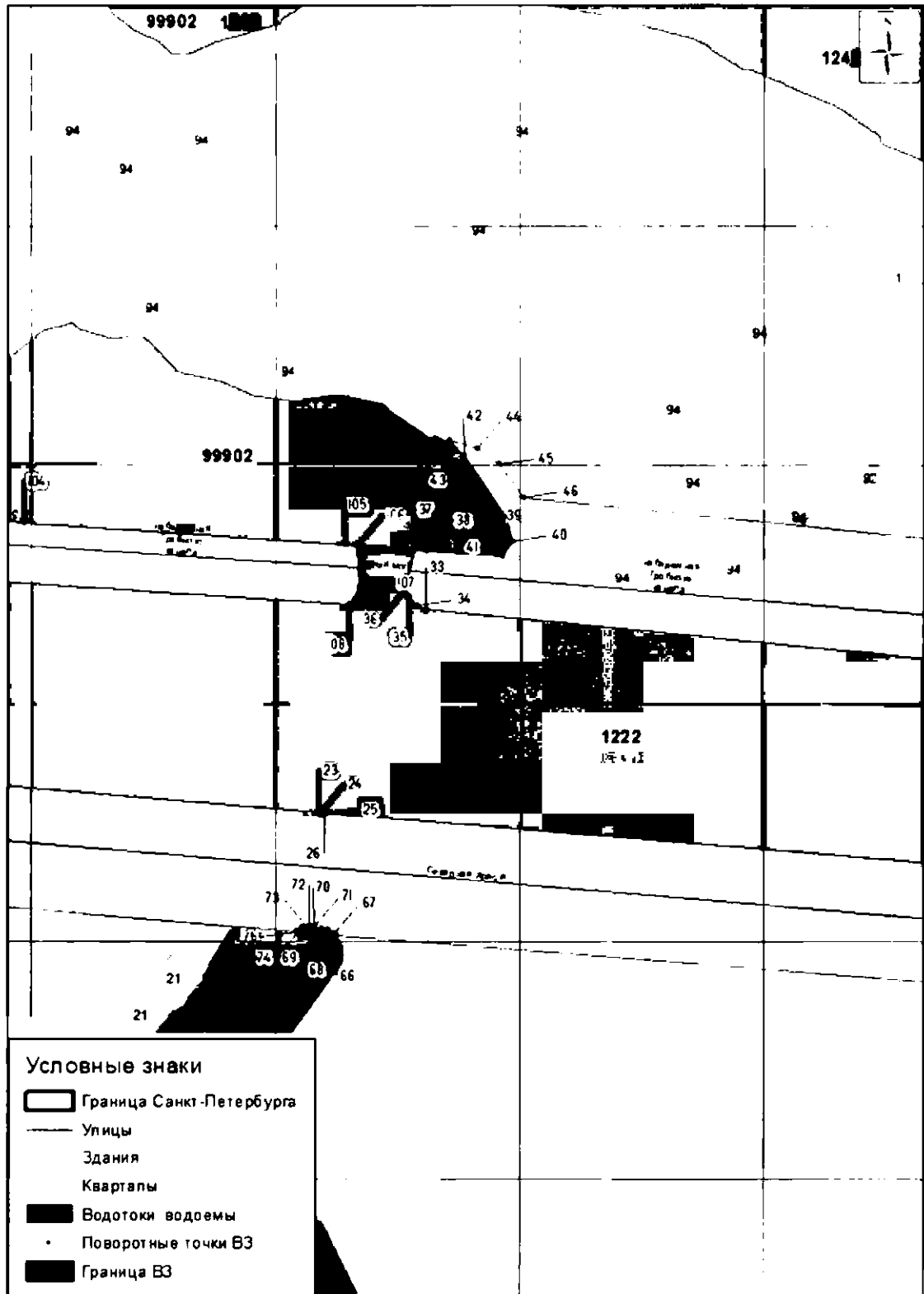
канал Гребной (ИД 1222)





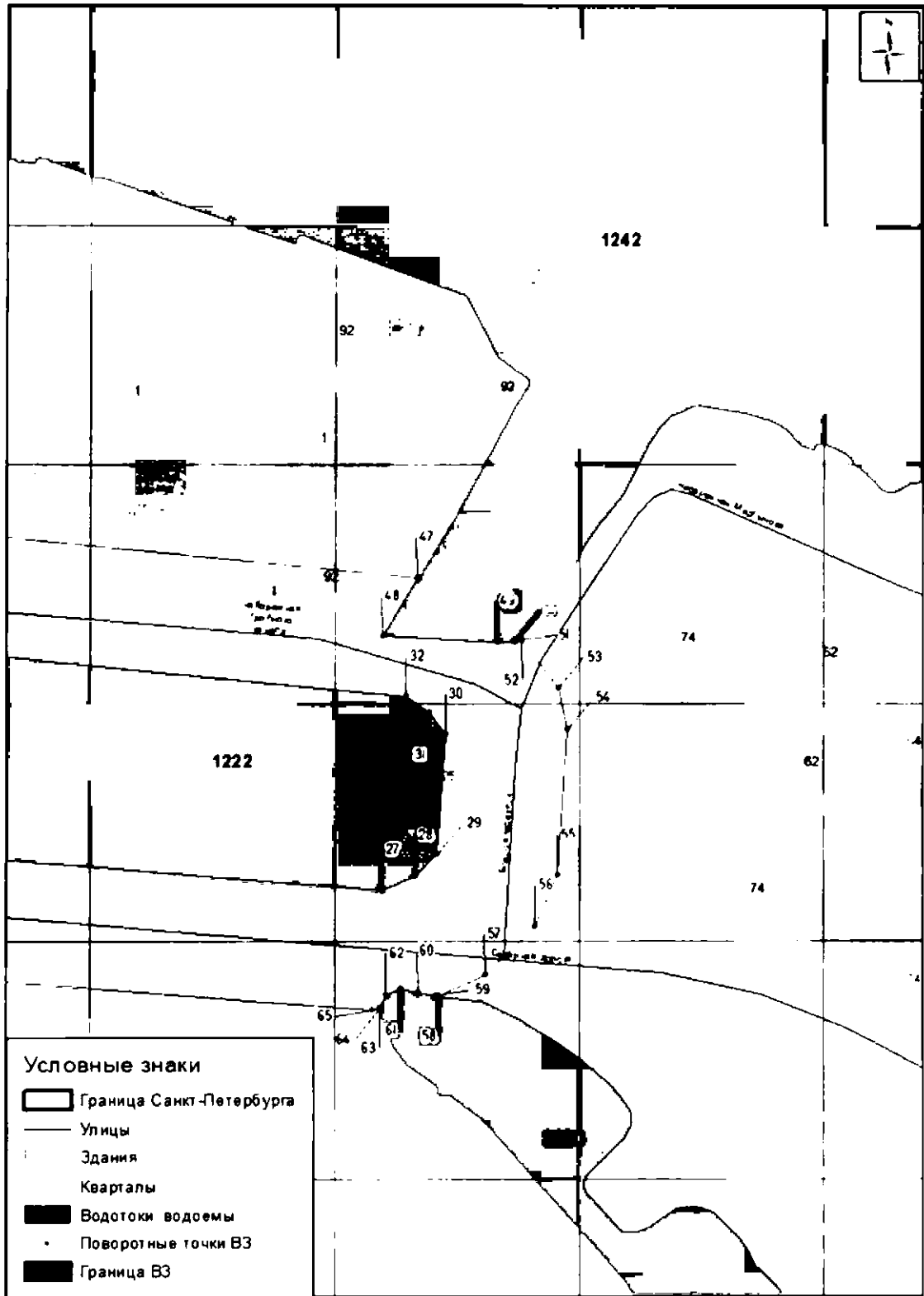
Масштаб 1 : 2 000

канал Гребной (ИД 1222)



Масштаб 1 : 2 000

канал Гребной (ИД 1222)



Масштаб 1 : 2 000

канал Гребной (ИД 1222)

к распоряжению Комитета по природопользованию, охране окружающей среды  
и обеспечению экологической безопасности от 26.02.2024 №54-р

### Граница прибрежной защитной полосы Гребного канала (ИД 1222) на территории Санкт-Петербурга

#### Принятые сокращения:

БЛ – береговая линия

ВЗ – водоохранная зона

ИД – идентификатор в перечне водных объектов Санкт-Петербурга

МСК-64 – местная система координат 1964 года

ПЗП – прибрежная защитная полоса

#### 1. Местоположение границы ПЗП Гребного канала (ИД 1222).

1. МСК-64			2. Сведения о характерных точках ПЗП Гребного канала (ИД 1222)					
№ точки	координаты		№ точки	координаты		№ точки	координаты	
	X	Y		X	Y		X	Y
1	98859,98	108300,70	43	98810,86	109371,02	85	98873,34	108215,02
2	98857,02	108352,36	44	98807,32	109382,48	86	98875,81	108219,30
3	98857,72	108360,50	45	98800,34	109391,64	87	98875,14	108242,54
4	98854,24	108361,57	46	98786,40	109401,78	88	98872,18	108252,48
5	98853,04	108361,94	47	98752,44	109733,47	89	98867,16	108252,42
6	98849,26	108361,66	48	98727,65	109719,21	90	98863,72	108254,36
7	98833,08	108358,33	49	98725,27	109766,61	1	98859,98	108300,70
8	98827,09	108357,84	50	98725,48	109773,58	91	98851,82	108427,86
9	98822,58	108354,98	51	98726,24	109775,63	92	98839,50	108580,80
10	98822,89	108354,02	52	98727,05	109776,47	93	98855,16	108596,28
11	98824,36	108354,52	53	98706,38	109791,38	94	98841,62	108761,14
12	98830,15	108285,64	54	98689,52	109795,23	95	98822,46	108878,68
13	98833,37	108245,06	55	98627,68	109791,18	96	98812,18	109032,00
14	98761,85	108239,17	56	98606,74	109782,05	97	98782,84	109079,86
15	98760,11	108241,48	57	98586,37	109761,84	98	98779,14	109135,90
16	98757,34	108242,85	58	98577,57	109742,86	99	98774,36	109136,24
17	98752,88	108243,27	59	98577,63	109741,35	100	98773,48	109140,48
18	98747,52	108242,85	60	98578,99	109733,97	101	98771,98	109157,80
19	98718,97	108567,30	61	98580,43	109726,92	102	98773,04	109170,64
20	98713,23	108643,55	62	98578,27	109721,06	103	98777,48	109171,18
21	98705,70	108721,20	63	98572,57	109718,41	104	98775,80	109196,98
22	98682,61	108992,06	64	98571,80	109718,56	105	98766,34	109328,27
23	98654,85	109317,89	65	98571,46	109715,35	106	98765,99	109333,24
24	98653,68	109317,77	66	98602,94	109324,99	107	98749,28	109333,78
25	98653,55	109319,47	67	98603,95	109323,98	108	98742,10	109329,73
26	98654,72	109319,56	68	98605,41	109321,26	109	98754,92	109138,39
27	98621,29	109719,51	69	98605,82	109318,89	110	98772,73	108872,94
28	98627,26	109733,07	70	98606,01	109315,86	111	98791,80	108756,92
29	98636,66	109741,99	71	98606,95	109315,82	112	98809,16	108551,87
30	98687,00	109745,29	72	98607,05	109313,56	113	98822,41	108382,17
31	98696,18	109738,58	73	98605,99	109313,39	114	98821,17	108380,76
32	98702,88	109729,16	74	98606,33	109310,45	115	98820,64	108379,67
33	98740,23	109361,55	75	98604,89	109308,88	116	98825,25	108377,41
34	98741,62	109357,96	76	98604,28	109308,81	117	98831,36	108377,37
35	98745,08	109354,94	77	98697,71	108238,47	118	98847,98	108380,76
36	98748,80	109353,41	78	98702,80	108220,46	119	98851,98	108381,34
37	98764,27	109357,04	79	98709,76	108210,07	120	98852,86	108381,84

38	98763,91	109362,02
39	98761,68	109393,04
40	98768,16	109397,22
41	98778,28	109394,32
42	98803,86	109377,04

80	98719,09	108201,73
81	98730,21	108195,98
82	98759,93	108189,19
83	98837,47	108195,23
84	98854,85	108199,91

121	98855,90	108383,56
122	98855,70	108388,56
91	98851,82	108427,86

## 2. Описание ПЗП Гребного канала (ИД 1222).

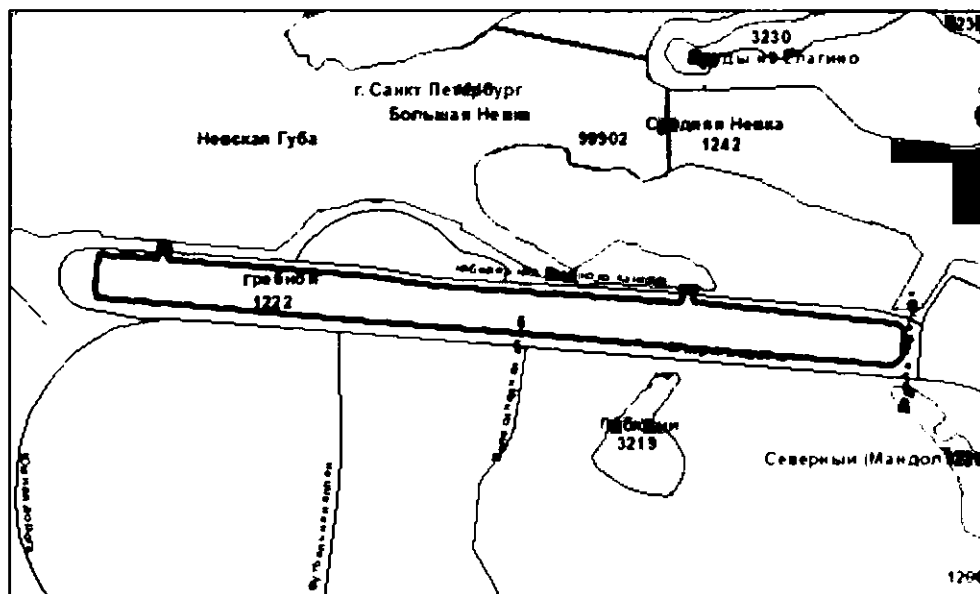
Гребной канал расположен в Петроградском районе, муниципальный округ Чкаловский.

ПЗП канала состоит из двух частей. Ширина ПЗП составляет 50 м.

Описание первой части ПЗП канала начинается с т.1, расположенной на БЛ Невской губы Финского залива (ИД 99902), которая расположена на пересечении с БЛ Гребного канала на Бычьем острове. От т.1 до т.3 граница ПЗП проходит по БЛ Невской губы Финского залива (ИД 99902). От т.3 БЛ двигается на юг до т.6, далее проходит под Гребным мостом и далее движется по БЛ Гребного канала (ИД 1222) до т.37, в СВ части моста Бычий. Далее от моста Бычий ПЗП проходит по БЛ реки Большая Невка (ИД 1241), вдоль набережной Гребного канала на восток до т. 39, далее продолжает движение также вдоль реки Большая Невка (ИД 1241) на СЗ до т. 43, резко меняет направление на ЮВ до т. 46, далее движется на восток до т. 47. От т.47 до т.52 граница ПЗП проходит по БЛ водного объекта – реки Средняя Невка (ИД 1242). От т.52 граница ПЗП плавно поворачивает на юг, пересекая от т.52 до т.53 наб. Мартынова, двигаясь вдоль переуллка Бодров, пересекая от т.56 до т.57 Северную дорогу. От т.58 до т.64 граница ПЗП проходит по БЛ водного объекта – Северного пруда (пруд Мандолина) (ИД 3220). От т.65 граница ПЗП идет на запад до т.66, с т.66 до т.76 проходит по БЛ водного объекта – Лебяжьего пруда (ИД 3219), далее – на запад до т.77, пересекая Велосипедную и Футбольную аллею. От т.78 граница ПЗП плавно поворачивает к северу и идет по территории гребного клуба от т.82 до т.83, продолжая движение на север до т. 86. От т.86 до т.91 граница ПЗП проходит по БЛ Невской губы Финского залива (ИД 99902), замыкаясь в т.1.

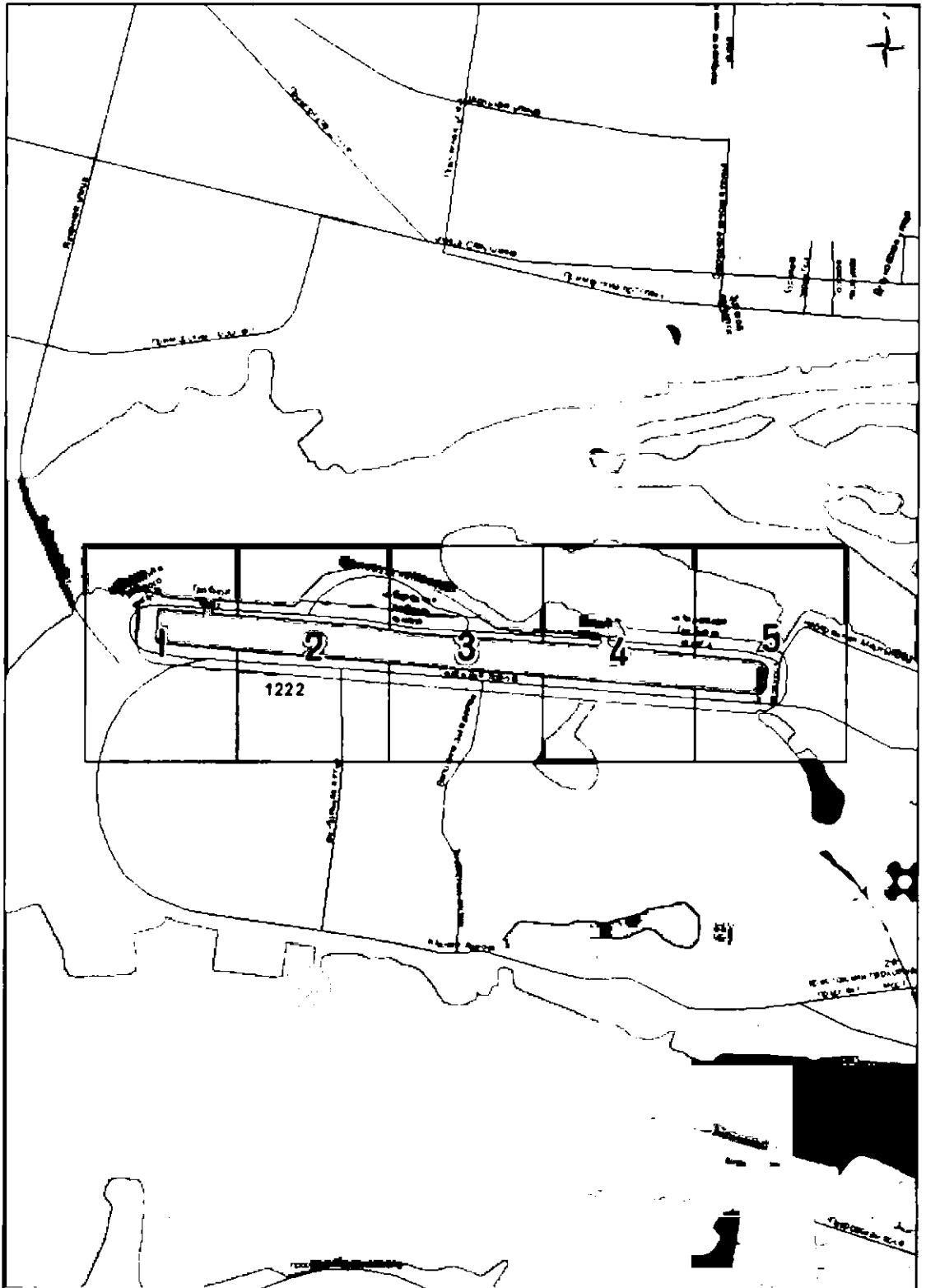
Вторая часть ПЗП начинается с т.92 и движется на восток до т.94 по БЛ Невской губы Финского залива (ИД 99902). Далее продолжает двигаться на восток до т.97, пересекая Винновскую набережную. От т.97 до т.107 граница ПЗП проходит по БЛ водного объекта – реки Большая Невка (ИД 1241). От т. 107 до т. 119 граница ПЗП проходит по БЛ Гребного канала (ИД 1222). После этого ПЗП движется на север до т. 122, на восток до т. 124, по БЛ Невской губы Финского залива (ИД 99902), завершаясь в т. 92.

3. Местоположение Гребного канала (ИД 1222) на территории Санкт-Петербурга.



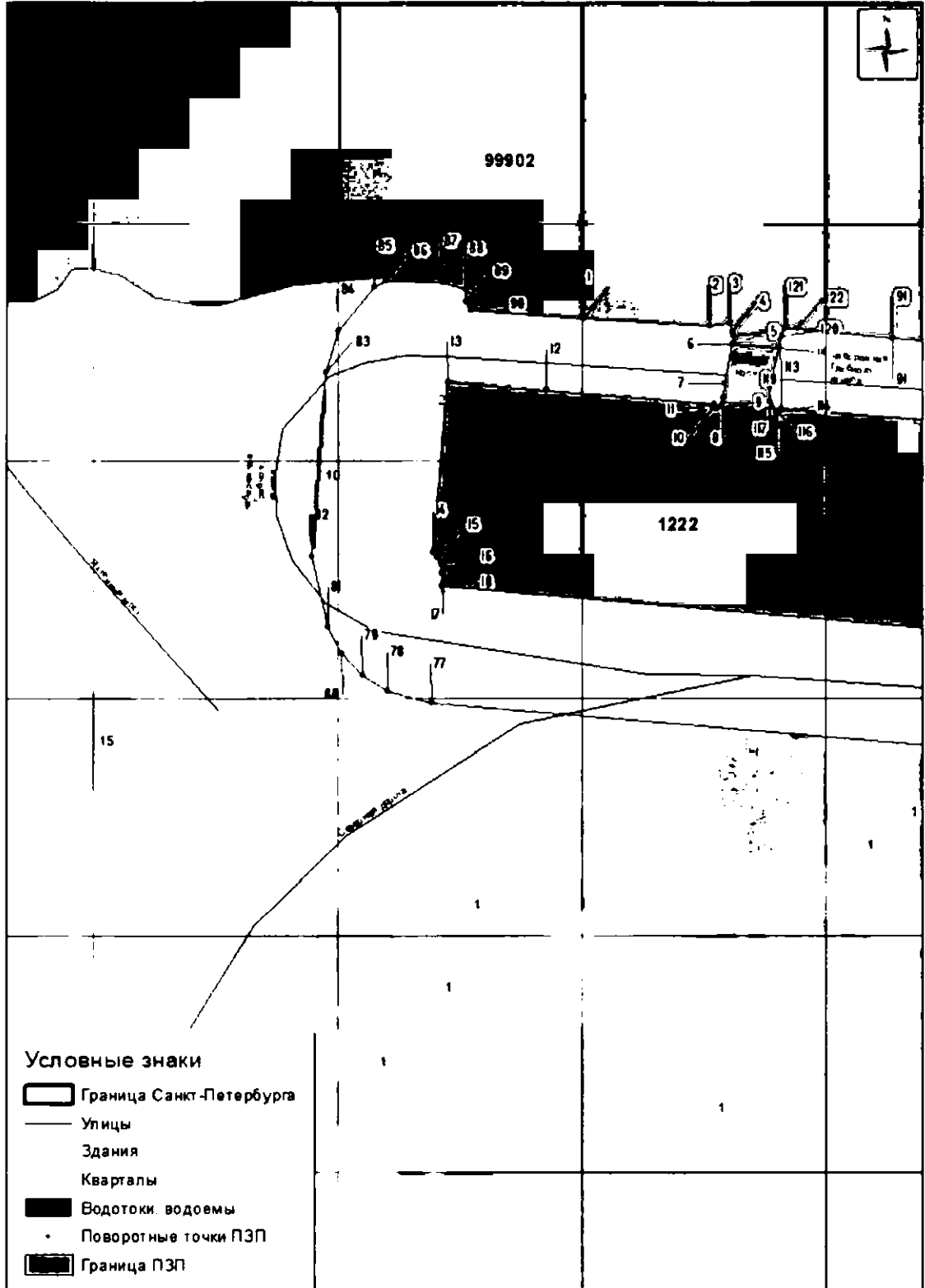
4. Карты-схемы местоположения ПЗН Гребного канала (ИД 1222) на территории Санкт-Петербурга.

Схема расположения листов на прибрежную защитную полосу водного объекта на территории Санкт-Петербурга



Масштаб 1 : 12 000

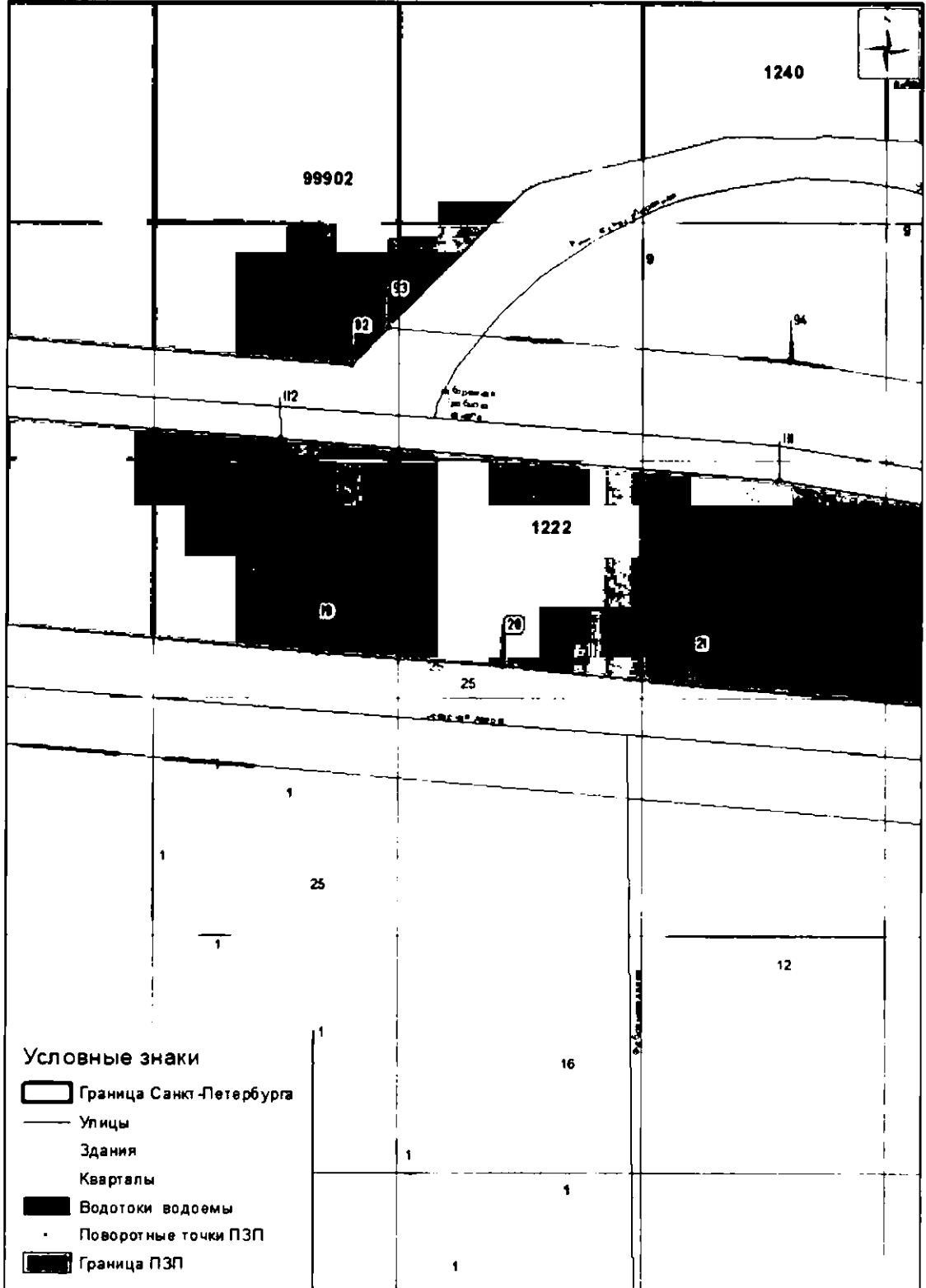
канал Гребной (ИД 1222)



Масштаб 1 : 2 000

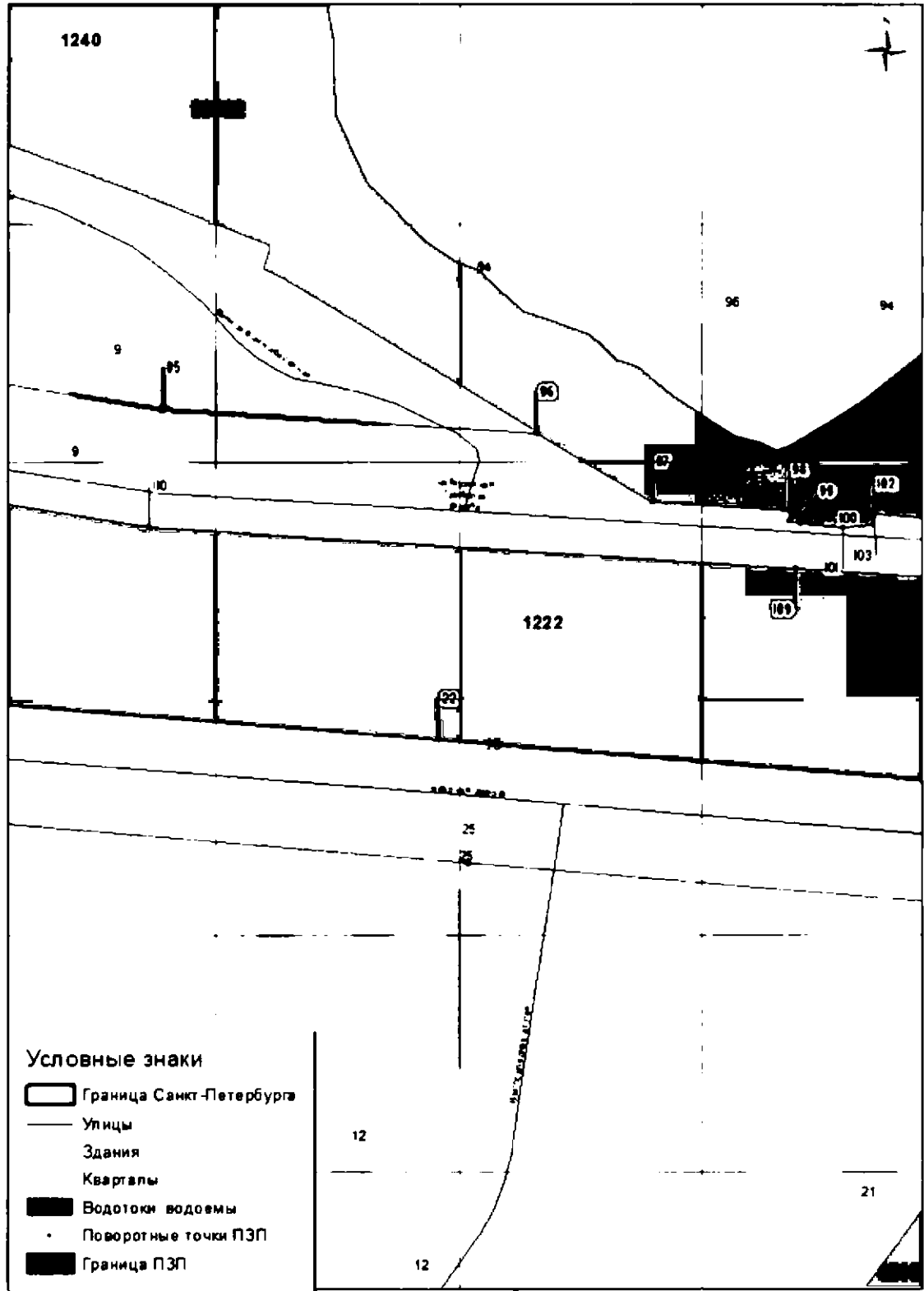
канал Гребной (ИД 1222)





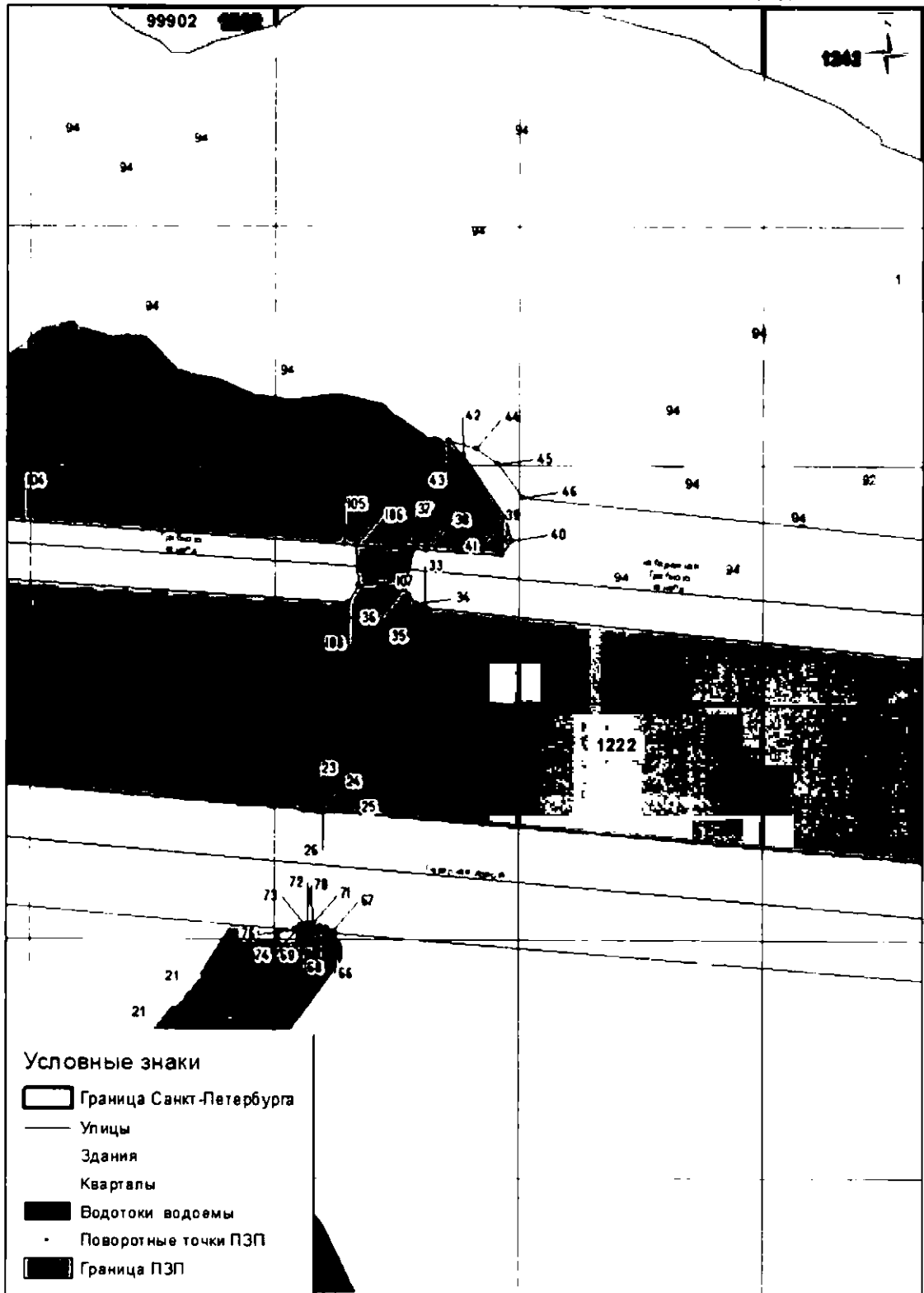
Масштаб 1 : 2 000

канал Гребной (ИД 1222)



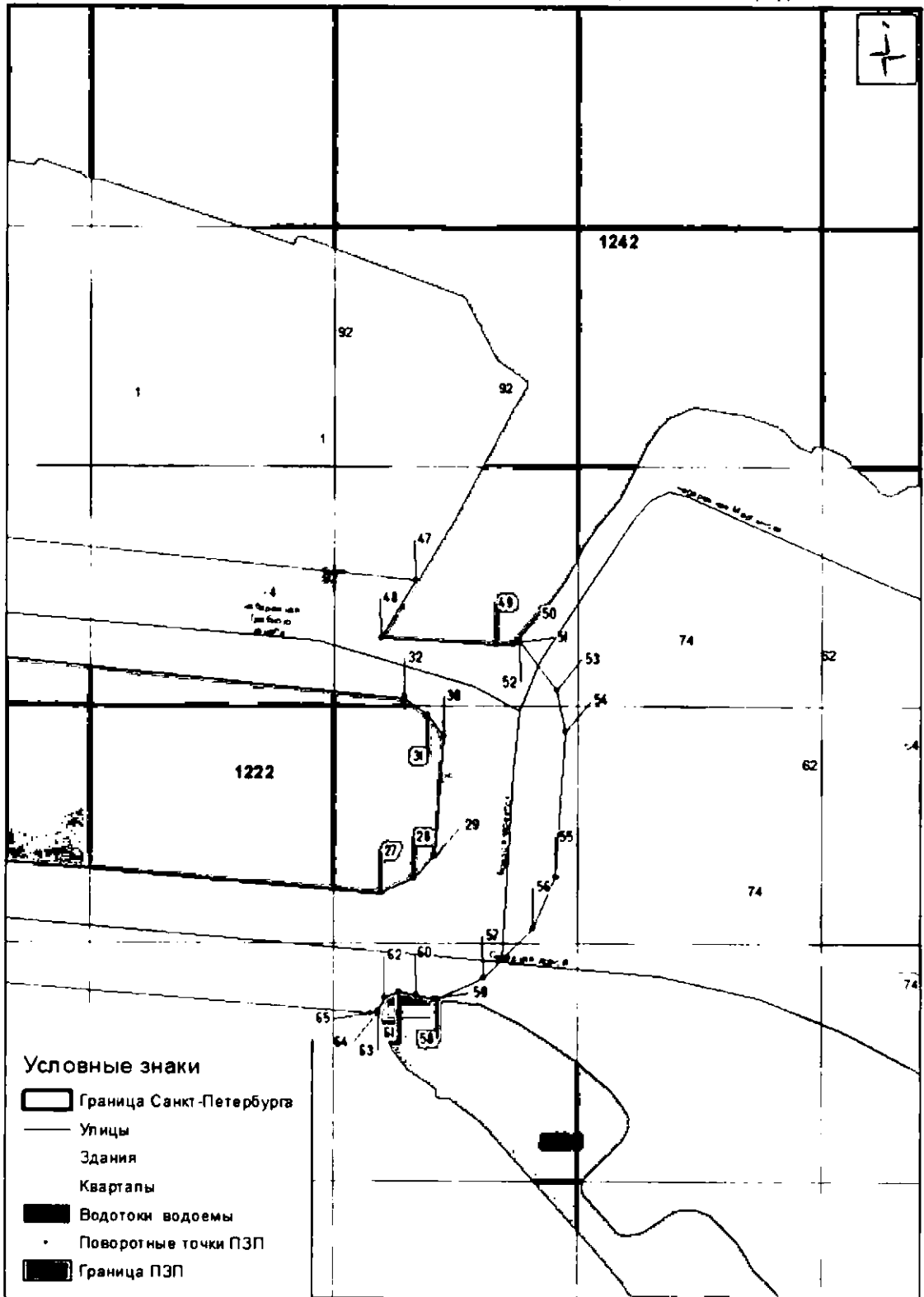
Масштаб 1 : 2 000

канал Гребной (ИД 1222)



Масштаб 1 : 2 000

канал Гребной (ИД 1222)



Масштаб 1 : 2 000

канал Гребной (ИД 1222)