



ПРАВИТЕЛЬСТВО САНКТ-ПЕТЕРБУРГА
КОМИТЕТ ПО ГОСУДАРСТВЕННОМУ КОНТРОЛЮ, ИСПОЛЬЗОВАНИЮ
И ОХРАНЕ ПАМЯТНИКОВ ИСТОРИИ И КУЛЬТУРЫ
РАСПОРЯЖЕНИЕ

окуд

29.02.2024

№ 242-рп

**Об утверждении границ и режима использования территории
объекта культурного наследия федерального значения
«Фабрика ассигнационных бумаг»**

В соответствии со статьей 3.1, подпунктом 10 пункта 2 статьи 33 Федерального закона от 25.06.2002 № 73-ФЗ «Об объектах культурного наследия (памятниках истории и культуры) народов Российской Федерации» и пунктом 3.12 Положения о Комитете по государственному контролю, использованию и охране памятников истории и культуры, утвержденного постановлением Правительства Санкт-Петербурга от 28.04.2004 № 651, на основании историко-культурного исследования, выполненного ООО «Петрокарта» (от 14.09.2023 рег. № 01-43-22445/23-0-0):

1. Утвердить:

1.1. Границы территории объекта культурного наследия федерального значения «Фабрика ассигнационных бумаг», расположенного по адресу: Санкт-Петербург, г. Пушкин, Набережная ул., 1, согласно приложению № 1 к распоряжению.

1.2. Режим использования территории объекта культурного наследия федерального значения «Фабрика ассигнационных бумаг», расположенного по адресу: Санкт-Петербург, г. Пушкин, Набережная ул., 1, согласно приложению № 2 к распоряжению.

2. Плап границ территории объекта культурного наследия федерального значения «Фабрика ассигнационных бумаг», утвержденный КГИОП 30.01.2004, признать утратившим силу.

3. Начальнику отдела государственного реестра объектов культурного наследия обеспечить:

3.1. Направление в Управление Федеральной службы государственной регистрации, кадастра и картографии по Санкт-Петербургу, Комитет по градостроительству и архитектуре копий распоряжений в срок, не превышающий пяти рабочих дней со дня издания распоряжения.


3.2. Уведомление лиц, являющихся собственниками или иными законными владельцами объекта, указанного в пункте 1 распоряжения, в срок, не превышающий трех рабочих дней со дня издания распоряжения.

3.3. Размещение настоящего распоряжения в электронной форме в локальной компьютерной сети КГИОП и его официальное опубликование.

3.4. Внесение соответствующих изменений в «Геоинформационную базу данных по объектам культурного наследия, границам и режимам зон охраны на территории Санкт-Петербурга».

4. Контроль за выполнением распоряжения возложить на начальника Управления государственного реестра объектов культурного наследия.

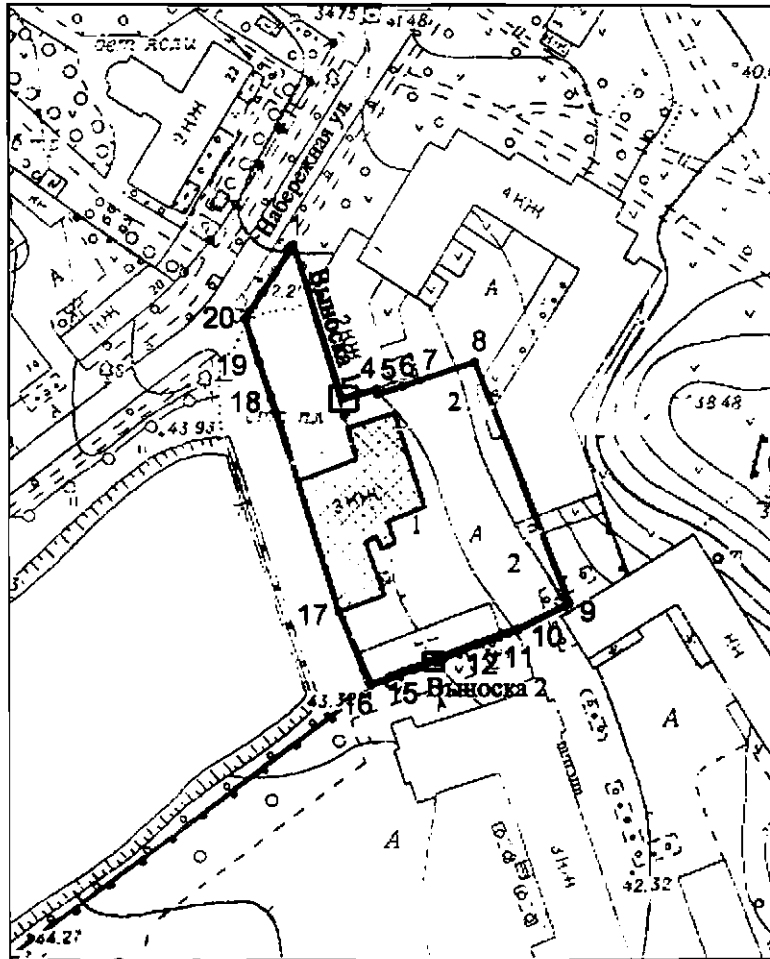
Председатель КГИОП

A large, stylized handwritten signature in black ink, consisting of several loops and a long horizontal stroke extending to the right. The signature is positioned over a large, empty oval shape that serves as a placeholder for a stamp or seal.

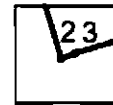
С.В. Макаров

Границы территории объекта культурного наследия федерального значения
«Фабрика ассигнационных бумаг» (далее – объект культурного наследия), расположенного
по адресу: Санкт-Петербург, г. Пушкин, Набережная ул., 1

1. Схема границ территории объекта культурного наследия:



Выноска 1



Выноска 2



Масштаб 1:2000

Условные обозначения:

- граница объекта культурного наследия
- 1 характеристическая точка границы объекта культурного наследия
- территория, занимаемая объектом культурного наследия федерального значения
- гидротехнический элемент

Экспликация:

1. Объект культурного наследия федерального значения «Фабрики ассигнационных бумаг»;
2. Историческая трасса Павловского водовода (часть системы Таицкого водовода, находится в границах территории объекта культурного наследия федерального значения «Фабрики ассигнационных бумаг»).

Перечень координат характерных точек границ территории
объекта культурного наследия:

Сведения о местоположении границ объекта					
1. Система координат СК-1964					
2. Сведения о характерных точках границ объекта					
Обозначение характерных точек границ	Координаты, м		Метод определения координат характерной точки	Средняя квадратическая погрешность положения характерной точки (M _t), м	Описание обозначения точки на местности (при наличии)
	X	Y			
1	2	3	4	5	6
1	69832.87	119420.17	Метод спутниковых геодезических измерений (определений)	0.10	–
2	69794.99	119432.05	Метод спутниковых геодезических измерений (определений)	0.10	–
3	69795.30	119432.89	Метод спутниковых геодезических измерений (определений)	0.10	–
4	69797.56	119440.46	Метод спутниковых геодезических измерений (определений)	0.10	–
5	69796.30	119440.85	Метод спутниковых геодезических измерений (определений)	0.10	–
6	69798.16	119446.67	Метод спутниковых геодезических измерений (определений)	0.10	–
7	69799.66	119451.01	Метод спутниковых геодезических измерений (определений)	0.10	–
8	69804.29	119464.42	Метод спутниковых геодезических измерений (определений)	0.10	–
9	69745.45	119487.36	Метод спутниковых геодезических измерений (определений)	0.10	–
10	69739.09	119474.83	Метод спутниковых геодезических измерений (определений)	0.10	–
11	69738.13	119472.35	Метод спутниковых геодезических измерений (определений)	0.10	–
12	69735.44	119464.92	Метод спутниковых геодезических измерений (определений)	0.10	–
13	69731.40	119454.76	Метод спутниковых геодезических измерений (определений)	0.10	–
14	69731.20	119454.21	Метод спутниковых геодезических измерений (определений)	0.10	–
15	69729.41	119449.42	Метод спутниковых геодезических измерений (определений)	0.10	–
16	69725.56	119439.08	Метод спутниковых геодезических измерений (определений)	0.10	–
17	69743.55	119431.19	Метод спутниковых геодезических измерений (определений)	0.10	–
18	69795.33	119414.77	Метод спутниковых геодезических измерений (определений)	0.10	–
19	69804.24	119411.72	Метод спутниковых геодезических измерений (определений)	0.10	–
20	69814.92	119408.23	Метод спутниковых геодезических измерений (определений)	0.10	–
1	69832.87	119420.17	Метод спутниковых геодезических измерений (определений)	0.10	–

Режим использования территории объекта культурного наследия федерального значения
«Фабрика ассигнационных бумаг», расположенного по адресу: Санкт-Петербург, г. Пушкин,
Набережная ул., 1

1. На территории объекта культурного наследия запрещаются: строительство объектов капитального строительства и увеличение объемно-пространственных характеристик существующих на территории объекта культурного наследия объектов капитального строительства; проведение земляных, строительных, мелиоративных и иных работ, за исключением работ по сохранению (воссозданию) объекта культурного наследия или его отдельных элементов, сохранению историко-градостроительной или природной среды объекта культурного наследия; работ по капитальному ремонту общего имущества в многоквартирных домах, являющихся объектами культурного наследия, работ по капитальному ремонту общего имущества в многоквартирных домах, расположенных на территориях объектов культурного наследия и не являющихся объектами культурного наследия.

2. На территории объекта культурного наследия разрешается ведение хозяйственной деятельности, не противоречащей требованиям обеспечения сохранности объекта культурного наследия и позволяющей обеспечить функционирование объекта культурного наследия в современных условиях.

3. Требования к осуществлению деятельности в границах территории объекта культурного наследия и требования к содержанию и использованию территории объекта культурного наследия устанавливаются законодательством Российской Федерации и Санкт-Петербурга об объектах культурного наследия.