



ПРАВИТЕЛЬСТВО САНКТ-ПЕТЕРБУРГА
КОМИТЕТ ПО ГОСУДАРСТВЕННОМУ КОНТРОЛЮ, ИСПОЛЬЗОВАНИЮ
И ОХРАНЕ ПАМЯТНИКОВ ИСТОРИИ И КУЛЬТУРЫ
РАСПОРЯЖЕНИЕ

окуд

05.03.2024

№ 262-рп

**Об утверждении границ и режима использования территории
объекта культурного наследия регионального значения
«Высшие женские естественные курсы и гимназия Лохвицкой-Скалон
М.А. Здесь проходила VII (Апрельская) конференция РСДРП(б)»**

В соответствии со статьей 3.1, подпунктом 10 пункта 2 статьи 33 Федерального закона от 25.06.2002 № 73-ФЗ «Об объектах культурного наследия (памятниках истории и культуры) народов Российской Федерации» и пунктом 3.12 Положения о Комитете по государственному контролю, использованию и охране памятников истории и культуры, утвержденного постановлением Правительства Санкт-Петербурга от 28.04.2004 № 651, на основании историко-культурного исследования, выполненного ООО «Петрокарта» (от 14.09.2023 рег. № 01-43-22445/23-0-0):

1. Утвердить:

1.1. Границы территории объекта культурного наследия регионального значения «Высшие женские естественные курсы и гимназия Лохвицкой-Скалон М.А. Здесь проходила VII (Апрельская) конференция РСДРП(б)», расположенного по адресу: Санкт-Петербург, Кузнечный переулок, дом 9/27, литера А, согласно приложению № 1 к распоряжению.

1.2. Режим использования территории объекта культурного наследия регионального значения «Высшие женские естественные курсы и гимназия Лохвицкой-Скалон М.А. Здесь проходила VII (Апрельская) конференция РСДРП(б)», расположенного по адресу: Санкт-Петербург, Кузнечный переулок, дом 9/27, литера А, согласно приложению № 2 к распоряжению.

2. План границ территории объекта культурного наследия регионального значения «Высшие женские естественные курсы и гимназия Лохвицкой-Скалон М.А. Здесь проходила VII (Апрельская) конференция РСДРП(б).», утвержденный КГИОП 31.08.2005, признать утратившим силу.

3. Начальнику отдела государственного реестра объектов культурного наследия обеспечить:

3.1. Направление в Управление Федеральной службы государственной регистрации, кадастра и картографии по Санкт-Петербургу, Комитет по градостроительству и архитектуре копий распоряжений в срок, не превышающий пяти рабочих дней со дня издания распоряжения.


3.2. Уведомление лиц, являющихся собственниками или иными законными владельцами объекта, указанного в пункте 1 распоряжения, в срок, не превышающий трех рабочих дней со дня издания распоряжения.

3.3. Размещение настоящего распоряжения в электронной форме в локальной компьютерной сети КГИОП и его официальное опубликование.

3.4. Внесение соответствующих изменений в «Геоинформационную базу данных по объектам культурного наследия, границам и режимам зон охраны на территории Санкт-Петербурга».

4. Контроль за выполнением распоряжения возложить на начальника Управления государственного реестра объектов культурного наследия.

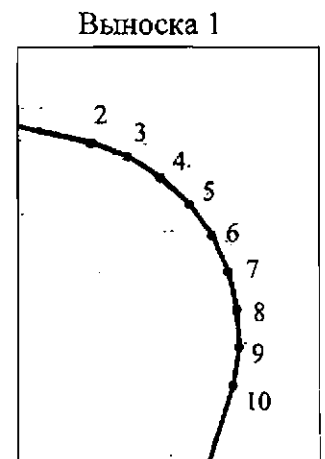
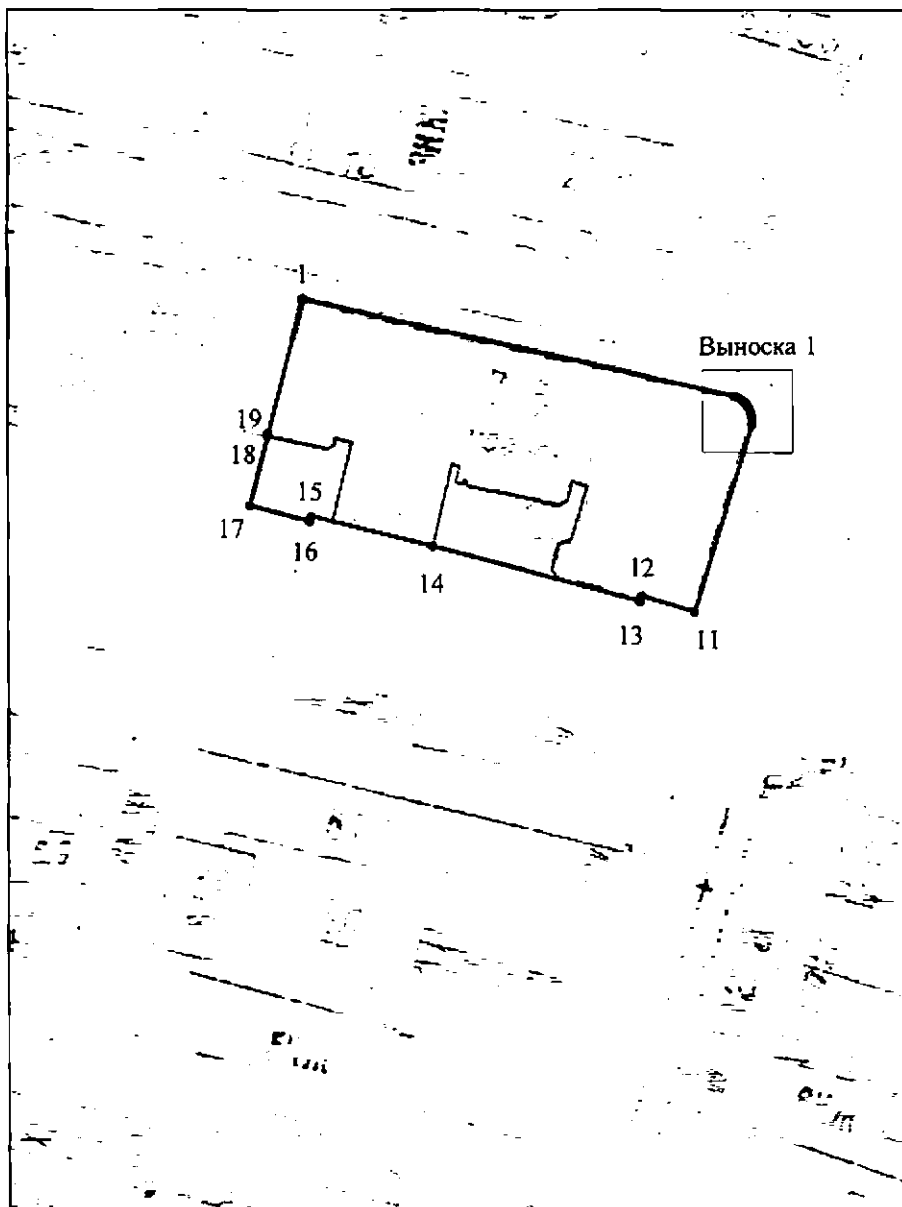
Председатель КГИОП



С.В. Макаров

Границы территории объекта культурного наследия регионального значения
«Высшие женские естественные курсы и гимназия Лохвицкой-Скалон М.А. Здесь проходила VII
(Апрельская) конференция РСДРП(б)» (далее – объект культурного наследия), расположенного
по адресу: Санкт-Петербург, Кузнечный переулок, дом 9/27, литера А

1. Схема границ территории объекта культурного наследия:



Масштаб 1:1000

Условные обозначения:

- граница объекта культурного наследия
- 1 характерная точка границы объекта культурного наследия
- территория, занимаемая объектом культурного наследия регионального значения

Перечень координат характерных точек границ территории
объекта культурного наследия:

Сведения о местоположении границ объекта					
1. Система координат СК-1964					
2. Сведения о характерных точках границ объекта					
Обозначение характерных точек границ	Координаты, м		Метод определения координат характерной точки	Средняя квадратическая погрешность положения характерной точки (M _t), м	Описание обозначения точки на местности (при наличии)
	X	Y			
1	2	3	4	5	6
1	93332.08	115717.83	Метод спутниковых геодезических измерений (определений)	0.10	–
2	93319.33	115774.75	Метод спутниковых геодезических измерений (определений)	0.10	–
3	93319.10	115775.34	Метод спутниковых геодезических измерений (определений)	0.10	–
4	93318.76	115775.87	Метод спутниковых геодезических измерений (определений)	0.10	–
5	93318.33	115776.34	Метод спутниковых геодезических измерений (определений)	0.10	–
6	93317.82	115776.71	Метод спутниковых геодезических измерений (определений)	0.10	–
7	93317.24	115776.97	Метод спутниковых геодезических измерений (определений)	0.10	–
8	93316.62	115777.12	Метод спутниковых геодезических измерений (определений)	0.10	–
9	93315.99	115777.15	Метод спутниковых геодезических измерений (определений)	0.10	–
10	93315.37	115777.06	Метод спутниковых геодезических измерений (определений)	0.10	–
11	93290.57	115769.44	Метод спутниковых геодезических измерений (определений)	0.10	–
12	93292.69	115762.41	Метод спутниковых геодезических измерений (определений)	0.10	–
13	93292.03	115762.23	Метод спутниковых геодезических измерений (определений)	0.10	–
14	93299.39	115734.92	Метод спутниковых геодезических измерений (определений)	0.10	–
15	93303.38	115718.92	Метод спутниковых геодезических измерений (определений)	0.10	–
16	93302.70	115718.78	Метод спутниковых геодезических измерений (определений)	0.10	–
17	93304.81	115710.76	Метод спутниковых геодезических измерений (определений)	0.10	–
18	93314.04	115713.16	Метод спутниковых геодезических измерений (определений)	0.10	–
19	93314.36	115713.24	Метод спутниковых геодезических измерений (определений)	0.10	–
1	93332.08	115717.83	Метод спутниковых геодезических измерений (определений)	0.10	–

Режим использования территории объекта культурного наследия регионального значения «Высшие женские естественные курсы и гимназия Лохвицкой-Скалон М.А. Здесь проходила VII (Апрельская) конференция РСДРП(б)», расположенного по адресу: Санкт-Петербург, Кузнечный переулок, дом 9/27, литера А

1. На территории объекта культурного наследия запрещаются: строительство объектов капитального строительства и увеличение объемно-пространственных характеристик существующих на территории объекта культурного наследия объектов капитального строительства; проведение земляных, строительных, мелиоративных и иных работ, за исключением работ по сохранению (воссозданию) объекта культурного наследия или его отдельных элементов, сохранению историко-градостроительной или природной среды объекта культурного наследия, работ по капитальному ремонту общего имущества в многоквартирных домах, являющихся объектами культурного наследия, работ по капитальному ремонту общего имущества в многоквартирных домах, расположенных на территориях объектов культурного наследия и не являющихся объектами культурного наследия.

2. На территории объекта культурного наследия разрешается ведение хозяйственной деятельности, не противоречащей требованиям обеспечения сохранности объекта культурного наследия и позволяющей обеспечить функционирование объекта культурного наследия в современных условиях.

3. Требования к осуществлению деятельности в границах территории объекта культурного наследия и требования к содержанию и использованию территории объекта культурного наследия устанавливаются законодательством Российской Федерации и Санкт-Петербурга об объектах культурного наследия.