



ПРАВИТЕЛЬСТВО САНКТ-ПЕТЕРБУРГА
КОМИТЕТ ПО ГОСУДАРСТВЕННОМУ КОНТРОЛЮ, ИСПОЛЬЗОВАНИЮ
И ОХРАНЕ ПАМЯТНИКОВ ИСТОРИИ И КУЛЬТУРЫ
РАСПОРЯЖЕНИЕ

окуд

05.03.2024

№ 260-рп

Об утверждении границ и режима использования территории объекта культурного наследия регионального значения «Дом, где в квартире Мартова Л. в середине февраля 1897 г. под руководством Ленина Владимира Ильича состоялось совещание членов петербургского «Союза борьбы за освобождение рабочего класса»

В соответствии со статьей 3.1, подпунктом 10 пункта 2 статьи 33 Федерального закона от 25.06.2002 № 73-ФЗ «Об объектах культурного наследия (памятниках истории и культуры) народов Российской Федерации» и пунктом 3.12 Положения о Комитете по государственному контролю, использованию и охране памятников истории и культуры, утвержденного постановлением Правительства Санкт-Петербурга от 28.04.2004 № 651, на основании историко-культурного исследования, выполненного ООО «Петрокарта» (от 14.09.2023 рег. № 01-43-22445/23-0-0):

1. Утвердить:

1.1. Границы территории объекта культурного наследия регионального значения «Дом, где в квартире Мартова Л. в середине февраля 1897 г. под руководством Ленина Владимира Ильича состоялось совещание членов петербургского «Союза борьбы за освобождение рабочего класса», расположенного по адресу: Санкт-Петербург, Невский пр., 77, Пушкинская ул., 1, согласно приложению № 1 к распоряжению.

1.2. Режим использования территории объекта культурного наследия регионального значения «Дом, где в квартире Мартова Л. в середине февраля 1897 г. под руководством Ленина Владимира Ильича состоялось совещание членов петербургского «Союза борьбы за освобождение рабочего класса», расположенного по адресу: Санкт-Петербург, Невский пр., 77, Пушкинская ул., 1, согласно приложению № 2 к распоряжению.

2. План границ территории объекта культурного наследия регионального значения «Дом, где в середине февраля 1897 г. состоялось второе совещание членов «Союза борьбы за освобождение рабочего класса», утвержденный КГИОП 31.08.2005, признать утратившим силу.

3. Начальнику отдела государственного реестра объектов культурного наследия обеспечить:

3.1. Направление в Управление Федеральной службы государственной регистрации, кадастра и картографии по Санкт-Петербургу, Комитет по градостроительству и архитектуре копий распоряжений в срок, не превышающий пяти рабочих дней со дня издания распоряжения.

3.2. Уведомление лиц, являющихся собственниками или иными законными владельцами объекта, указанного в пункте 1 распоряжения, в срок, не превышающий трех рабочих дней со дня издания распоряжения.

3.3. Размещение настоящего распоряжения в электронной форме в локальной компьютерной сети КГИОП и его официальное опубликование.

3.4. Внесение соответствующих изменений в «Геоинформационную базу данных по объектам культурного наследия, границам и режимам зон охраны на территории Санкт-Петербурга».

4. Контроль за выполнением распоряжения возложить на начальника Управления государственного реестра объектов культурного наследия.

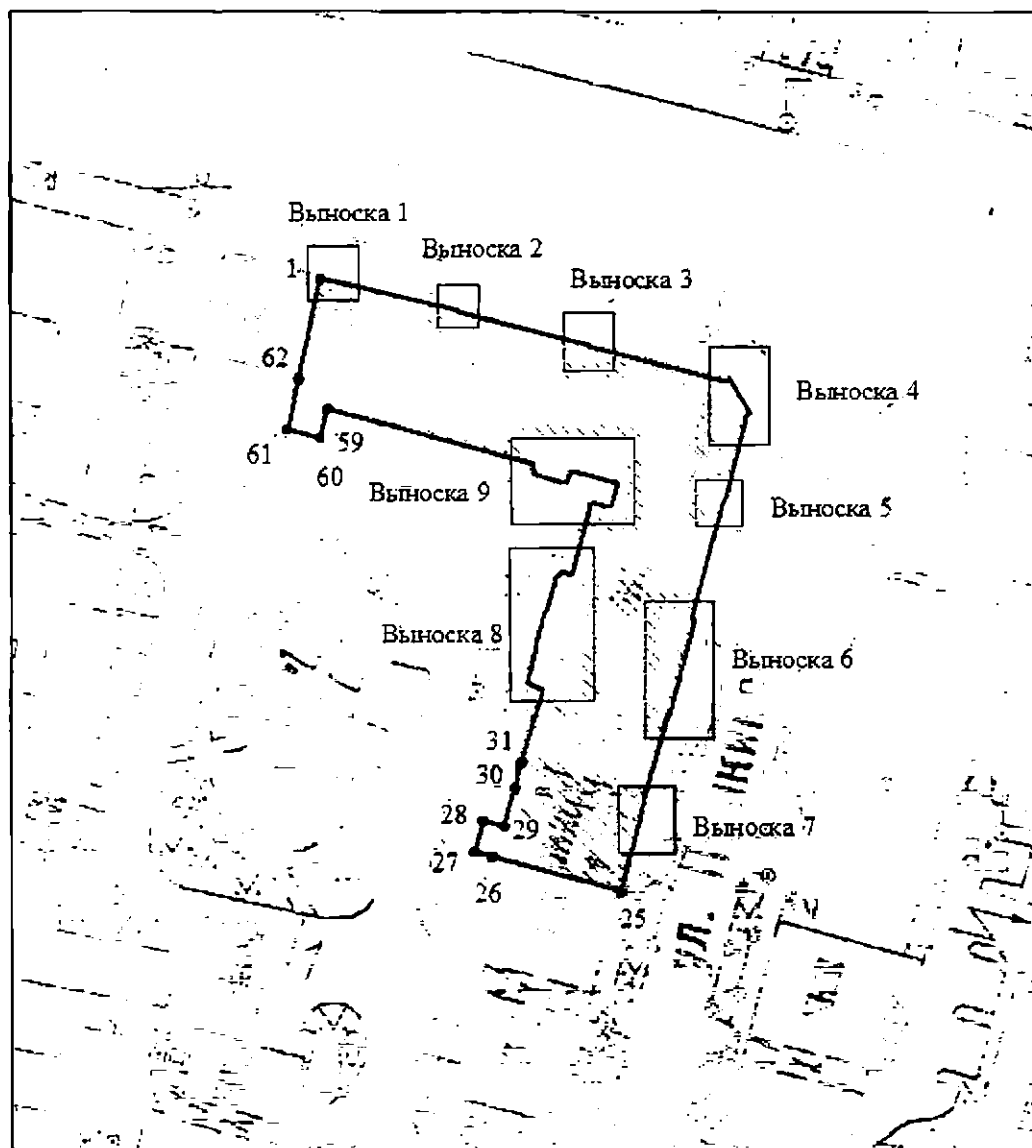
Председатель КГИОП



С.В. Макаров




Границы территории объекта культурного наследия регионального значения
«Дом, где в квартире Мартова Л. в середине февраля 1897 г. под руководством Ленина Владимира
Ильича состоялось совещание членов петербургского «Союза борьбы за освобождение рабочего
класса» (далее – объект культурного наследия), расположенного по адресу: Санкт-Петербург,
Невский пр., 77, Пушкинская ул., 1

1. Схема границ территории объекта культурного наследия:

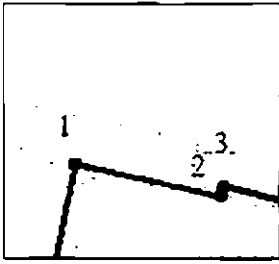


Масштаб 1:1000

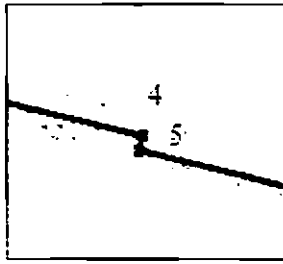
Условные обозначения:

-  граница объекта культурного наследия
-  характерная точка границы объекта культурного наследия
-  территория, занимаемая объектом культурного наследия регионального значения

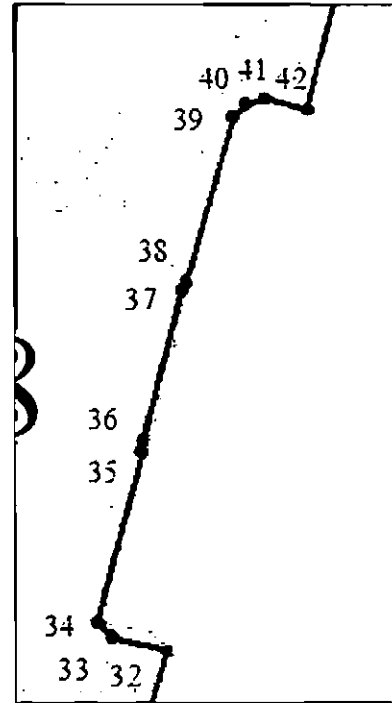
Выноска 1



Выноска 2



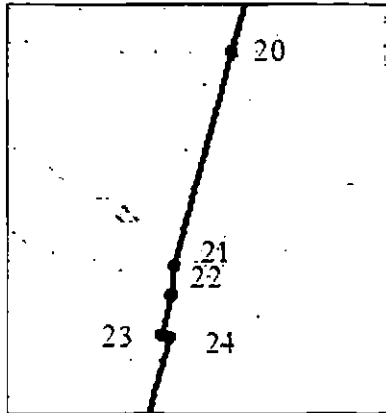
Выноска 8



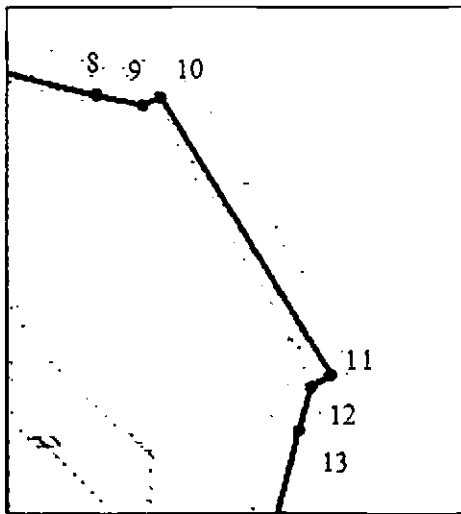
Выноска 6



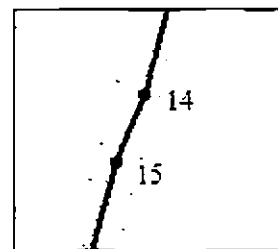
Выноска 7



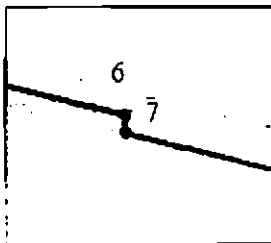
Выноска 4



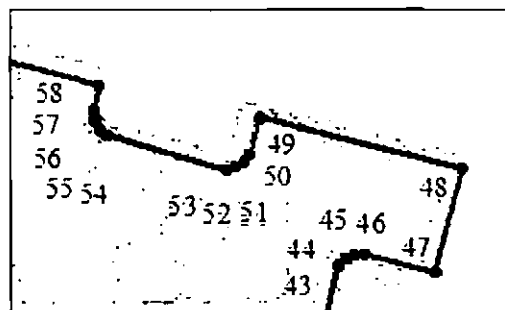
Выноска 5



Выноска 3



Выноска 9



**Перечень координат характерных точек границ территории
объекта культурного наследия:**

Сведения о местоположении границ объекта					
1. Система координат СК-1964					
2. Сведения о характерных точках границ объекта					
Обозначение характерных точек границ	Координаты, м		Метод определения координат характерной точки	Средняя квадратическая погрешность положения характерной точки (M), м	Описание обозначения точки на местности (при наличии)
	X	Y			
1	2	3	4	5	6
1	93788.48	116017.31	Метод спутниковых геодезических измерений (определений)	0.10	-
2	93788.02	116019.36	Метод спутниковых геодезических измерений (определений)	0.10	-
3	93788.16	116019.40	Метод спутниковых геодезических измерений (определений)	0.10	-
4	93784.32	116035.16	Метод спутниковых геодезических измерений (определений)	0.10	-
5	93784.11	116035.12	Метод спутниковых геодезических измерений (определений)	0.10	-
6	93779.98	116051.98	Метод спутниковых геодезических измерений (определений)	0.10	-
7	93779.71	116051.98	Метод спутниковых геодезических измерений (определений)	0.10	-
8	93775.43	116069.31	Метод спутниковых геодезических измерений (определений)	0.10	-
9	93775.26	116069.98	Метод спутниковых геодезических измерений (определений)	0.10	-
10	93775.38	116070.25	Метод спутниковых геодезических измерений (определений)	0.10	-
11	93771.21	116072.77	Метод спутниковых геодезических измерений (определений)	0.10	-
12	93771.06	116072.50	Метод спутниковых геодезических измерений (определений)	0.10	-
13	93770.41	116072.31	Метод спутниковых геодезических измерений (определений)	0.10	-
14	93760.30	116069.62	Метод спутниковых геодезических измерений (определений)	0.10	-
15	93759.30	116069.19	Метод спутниковых геодезических измерений (определений)	0.10	-
16	93744.80	116065.24	Метод спутниковых геодезических измерений (определений)	0.10	-
17	93744.71	116065.60	Метод спутниковых геодезических измерений (определений)	0.10	-
18	93732.30	116062.26	Метод спутниковых геодезических измерений (определений)	0.10	-
19	93732.29	116062.07	Метод спутниковых геодезических измерений (определений)	0.10	-
20	93721.46	116059.04	Метод спутниковых геодезических измерений (определений)	0.10	-
21	93718.45	116058.24	Метод спутниковых геодезических измерений (определений)	0.10	-
22	93718.03	116058.20	Метод спутниковых геодезических измерений (определений)	0.10	-
23	93717.47	116058.06	Метод спутниковых геодезических измерений (определений)	0.10	-
24	93717.44	116058.18	Метод спутниковых геодезических измерений (определений)	0.10	-
25	93709.43	116055.94	Метод спутниковых геодезических измерений (определений)	0.10	-
26	93713.96	116039.37	Метод спутниковых геодезических измерений (определений)	0.10	-
27	93714.59	116037.06	Метод спутниковых геодезических измерений (определений)	0.10	-
28	93718.62	116038.12	Метод спутниковых геодезических измерений (определений)	0.10	-
29	93717.87	116040.93	Метод спутниковых геодезических измерений (определений)	0.10	-

Режим использования территории объекта культурного наследия регионального значения «Дом, где в квартире Мартова Л. в середине февраля 1897 г. под руководством Ленина Владимира Ильича состоялось совещание членов петербургского «Союза борьбы за освобождение рабочего класса», расположенного по адресу: Санкт-Петербург, Невский пр., 77, Пушкинская ул., 1

1. На территории объекта культурного наследия запрещаются: строительство объектов капитального строительства и увеличение объемно-пространственных характеристик существующих на территории объекта культурного наследия объектов капитального строительства; проведение земляных, строительных, мелиоративных и иных работ, за исключением работ по сохранению (воссозданию) объекта культурного наследия или его отдельных элементов, сохранению историко-градостроительной или природной среды объекта культурного наследия, работ по капитальному ремонту общего имущества в многоквартирных домах, являющихся объектами культурного наследия, работ по капитальному ремонту общего имущества в многоквартирных домах, расположенных на территориях объектов культурного наследия и не являющихся объектами культурного наследия.

2. На территории объекта культурного наследия разрешается ведение хозяйственной деятельности, не противоречащей требованиям обеспечения сохранности объекта культурного наследия и позволяющей обеспечить функционирование объекта культурного наследия в современных условиях.

3. Требования к осуществлению деятельности в границах территории объекта культурного наследия и требования к содержанию и использованию территории объекта культурного наследия устанавливаются законодательством Российской Федерации и Санкт-Петербурга об объектах культурного наследия.