



ПРАВИТЕЛЬСТВО САНКТ-ПЕТЕРБУРГА  
КОМИТЕТ ПО ГОСУДАРСТВЕННОМУ КОНТРОЛЮ, ИСПОЛЬЗОВАНИЮ  
И ОХРАНЕ ПАМЯТНИКОВ ИСТОРИИ И КУЛЬТУРЫ  
**РАСПОРЯЖЕНИЕ**

окуд

05.03.2024

№ 257-рп

**Об утверждении границ и режима использования территории объекта культурного наследия регионального значения «Квартира, в которой с 1897 г. жил и в 1906 г. умер художественный критик Стасов Владимир Васильевич»**

В соответствии со статьей 3.1, подпунктом 10 пункта 2 статьи 33 Федерального закона от 25.06.2002 № 73-ФЗ «Об объектах культурного наследия (памятниках истории и культуры) народов Российской Федерации» и пунктом 3.12 Положения о Комитете по государственному контролю, использованию и охране памятников истории и культуры, утвержденного постановлением Правительства Санкт-Петербурга от 28.04.2004 № 651, на основании историко-культурного исследования, выполненного ООО «Петрокарта» (от 14.09.2023 рег. № 01-43-22445/23-0-0):

1. Утвердить:

1.1. Границы территории объекта культурного наследия регионального значения «Квартира, в которой с 1897 г. жил и в 1906 г. умер художественный критик Стасов Владимир Васильевич», расположенного по адресу: Санкт-Петербург, 7-я Советская ул., 11, Суворовский пр., 20, кв. 24, согласно приложению № 1 к распоряжению.

1.2. Режим использования территории объекта культурного наследия регионального значения «Квартира, в которой с 1897 г. жил и в 1906 г. умер художественный критик Стасов Владимир Васильевич», расположенного по адресу: Санкт-Петербург, 7-я Советская ул., 11, Суворовский пр., 20, кв. 24, согласно приложению № 2 к распоряжению.

2. План границ территории объекта культурного наследия регионального значения «Квартира, в которой с 1897г. жил и в 1906 г. умер художественный критик Стасов Владимир Васильевич», утвержденный КГИОП 27.07.2005, признать утратившим силу.

3. Начальнику отдела государственного реестра объектов культурного наследия обеспечить:

3.1. Направление в Управление Федеральной службы государственной регистрации, кадастра и картографии по Санкт-Петербургу, Комитет по градостроительству и архитектуре копий распоряжений в срок, не превышающий пяти рабочих дней со дня издания распоряжения.

3.2. Уведомление лиц, являющихся собственниками или иными законными владельцами объекта, указанного в пункте 1 распоряжения, в срок, не превышающий трех рабочих дней со дня издания распоряжения.

3.3. Размещение настоящего распоряжения в электронной форме в локальной компьютерной сети КГИОП и его официальное опубликование.

3.4. Внесение соответствующих изменений в «Геоинформационную базу данных по объектам культурного наследия, границам и режимам зон охраны на территории Санкт-Петербурга».

4. Контроль за выполнением распоряжения возложить на начальника Управления государственного реестра объектов культурного наследия.

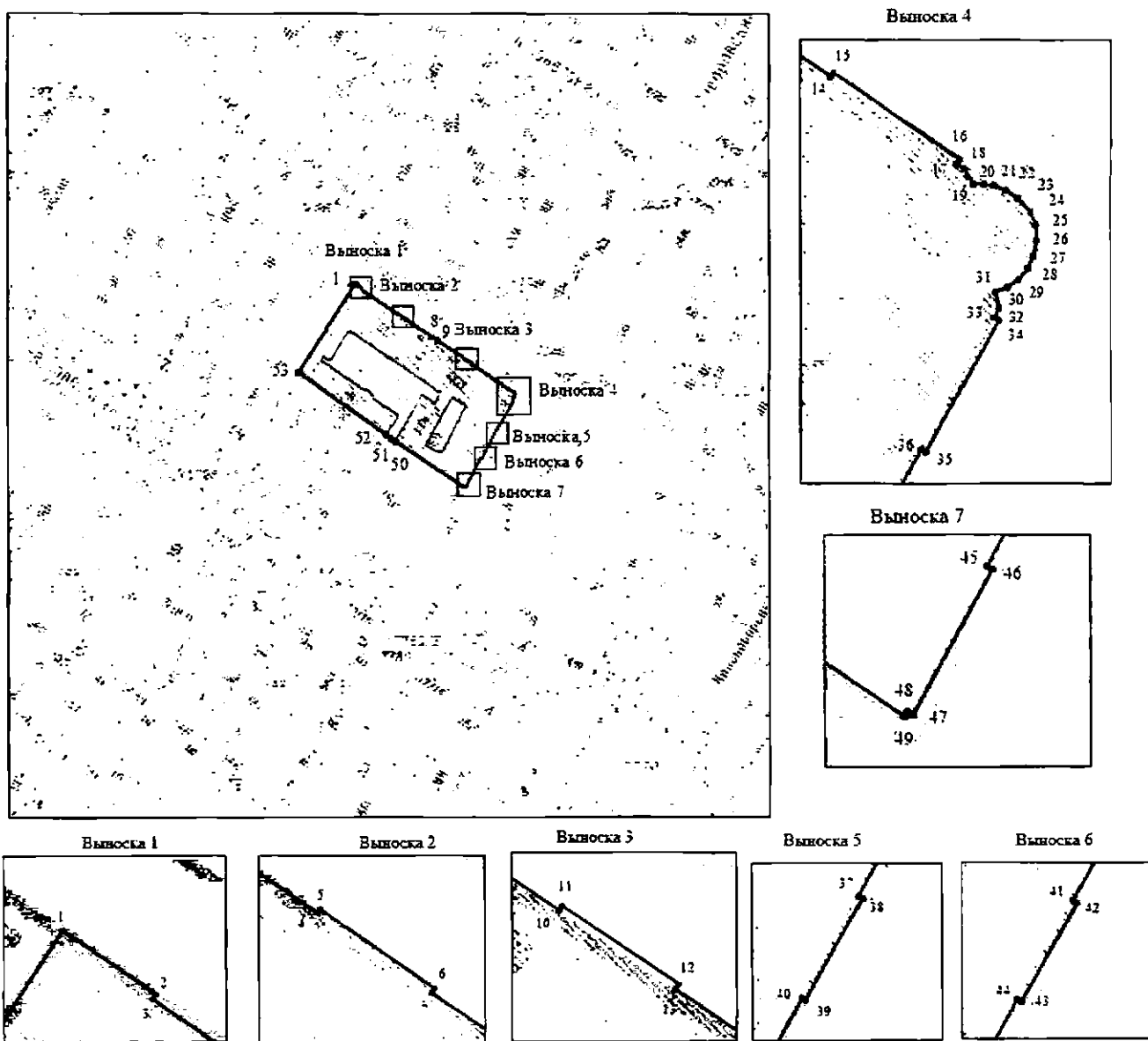
Председатель КГИОП



С.В. Макаров




Границы территории объекта культурного наследия регионального значения  
«Квартира, в которой с 1897 г. жил и в 1906 г. умер художественный критик Стасов Владимир  
Васильевич» (далее – объект культурного наследия), расположенного по адресу:  
Санкт-Петербург, 7-я Советская ул., 11, Суворовский пр., 20, кв. 24

1. Схема границ территории объекта культурного наследия:



Масштаб 1:2000

Условные обозначения:

-  граница объекта культурного наследия
-  характерная точка границы объекта культурного наследия
-  территория, занимаемая объектом культурного наследия регионального значения

Перечень координат характерных точек границ территории  
объекта культурного наследия:

Сведения о местоположении границ объекта					
1. Система координат СК-1964					
2. Сведения о характерных точках границ объекта					
Обозначение характерных точек границ	Координаты, м		Метод определения координат характерной точки	Средняя квадратическая погрешность положения характерной точки (M), м	Описание обозначения точки на местности (при наличии)
	X	Y			
1	2	3	4	5	6
1	94355.59	116799.57	Метод спутниковых геодезических измерений (определений)	0.10	—
2	94353.59	116802.43	Метод спутниковых геодезических измерений (определений)	0.10	—
3	94353.45	116802.35	Метод спутниковых геодезических измерений (определений)	0.10	—
4	94343.66	116816.49	Метод спутниковых геодезических измерений (определений)	0.10	—
5	94343.78	116816.59	Метод спутниковых геодезических измерений (определений)	0.10	—
6	94341.31	116820.10	Метод спутниковых геодезических измерений (определений)	0.10	—
7	94341.15	116820.03	Метод спутниковых геодезических измерений (определений)	0.10	—
8	94334.42	116829.94	Метод спутниковых геодезических измерений (определений)	0.10	—
9	94332.87	116832.24	Метод спутниковых геодезических измерений (определений)	0.10	—
10	94326.14	116842.10	Метод спутниковых геодезических измерений (определений)	0.10	—
11	94326.28	116842.21	Метод спутниковых геодезических измерений (определений)	0.10	—
12	94323.82	116845.80	Метод спутниковых геодезических измерений (определений)	0.10	—
13	94323.66	116845.72	Метод спутниковых геодезических измерений (определений)	0.10	—
14	94315.69	116857.55	Метод спутниковых геодезических измерений (определений)	0.10	—
15	94315.82	116857.64	Метод спутниковых геодезических измерений (определений)	0.10	—
16	94313.40	116861.15	Метод спутниковых геодезических измерений (определений)	0.10	—
17	94313.26	116861.08	Метод спутниковых геодезических измерений (определений)	0.10	—
18	94313.12	116861.29	Метод спутниковых геодезических измерений (определений)	0.10	—
19	94312.68	116861.55	Метод спутниковых геодезических измерений (определений)	0.10	—
20	94312.70	116861.83	Метод спутниковых геодезических измерений (определений)	0.10	—
21	94312.65	116862.11	Метод спутниковых геодезических измерений (определений)	0.10	—
22	94312.53	116862.45	Метод спутниковых геодезических измерений (определений)	0.10	—
23	94312.30	116862.79	Метод спутниковых геодезических измерений (определений)	0.10	—
24	94311.92	116863.13	Метод спутниковых геодезических измерений (определений)	0.10	—
25	94311.56	116863.27	Метод спутниковых геодезических измерений (определений)	0.10	—
26	94311.13	116863.30	Метод спутниковых геодезических измерений (определений)	0.10	—

27	94310.68	116863.20	Метод спутниковых геодезических измерений (определений)	0.10	–
28	94310.34	116863.05	Метод спутниковых геодезических измерений (определений)	0.10	–
29	94310.05	116862.80	Метод спутниковых геодезических измерений (определений)	0.10	–
30	94309.82	116862.49	Метод спутниковых геодезических измерений (определений)	0.10	–
31	94309.69	116862.15	Метод спутниковых геодезических измерений (определений)	0.10	–
32	94309.22	116862.24	Метод спутниковых геодезических измерений (определений)	0.10	–
33	94308.98	116862.12	Метод спутниковых геодезических измерений (определений)	0.10	–
34	94308.90	116862.24	Метод спутниковых геодезических измерений (определений)	0.10	–
35	94305.18	116860.19	Метод спутниковых геодезических измерений (определений)	0.10	–
36	94305.25	116860.07	Метод спутниковых геодезических измерений (определений)	0.10	–
37	94297.19	116855.63	Метод спутниковых геодезических измерений (определений)	0.10	–
38	94297.10	116855.78	Метод спутниковых геодезических измерений (определений)	0.10	–
39	94293.98	116854.03	Метод спутниковых геодезических измерений (определений)	0.10	–
40	94294.05	116853.90	Метод спутниковых геодезических измерений (определений)	0.10	–
41	94289.06	116851.16	Метод спутниковых геодезических измерений (определений)	0.10	–
42	94288.95	116851.29	Метод спутниковых геодезических измерений (определений)	0.10	–
43	94285.89	116849.58	Метод спутниковых геодезических измерений (определений)	0.10	–
44	94285.96	116849.45	Метод спутниковых геодезических измерений (определений)	0.10	–
45	94277.97	116845.05	Метод спутниковых геодезических измерений (определений)	0.10	–
46	94277.89	116845.17	Метод спутниковых геодезических измерений (определений)	0.10	–
47	94274.21	116843.17	Метод спутниковых геодезических измерений (определений)	0.10	–
48	94274.28	116843.03	Метод спутниковых геодезических измерений (определений)	0.10	–
49	94274.16	116842.96	Метод спутниковых геодезических измерений (определений)	0.10	–
50	94292.98	116815.34	Метод спутниковых геодезических измерений (определений)	0.10	–
51	94294.21	116813.53	Метод спутниковых геодезических измерений (определений)	0.10	–
52	94295.69	116811.44	Метод спутниковых геодезических измерений (определений)	0.10	–
53	94320.18	116776.56	Метод спутниковых геодезических измерений (определений)	0.10	–
1	94355.59	116799.57	Метод спутниковых геодезических измерений (определений)	0.10	–

Режим использования территории объекта культурного наследия регионального значения «Квартира, в которой с 1897 г. жил и в 1906 г. умер художественный критик Стасов Владимир Васильевич», расположенного по адресу: Санкт-Петербург, 7-я Советская ул., 11, Суворовский пр., 20, кв. 24

1. На территории объекта культурного наследия запрещаются: строительство объектов капитального строительства и увеличение объемно-пространственных характеристик существующих на территории объекта культурного наследия объектов капитального строительства; проведение земляных, строительных, мелиоративных и иных работ, за исключением работ по сохранению (воссозданию) объекта культурного наследия или его отдельных элементов, сохранению историко-градостроительной или природной среды объекта культурного наследия, работ по капитальному ремонту общего имущества в многоквартирных домах, являющихся объектами культурного наследия, работ по капитальному ремонту общего имущества в многоквартирных домах, расположенных на территориях объектов культурного наследия и не являющихся объектами культурного наследия.

2. На территории объекта культурного наследия разрешается ведение хозяйственной деятельности, не противоречащей требованиям обеспечения сохранности объекта культурного наследия и позволяющей обеспечить функционирование объекта культурного наследия в современных условиях.

3. Требования к осуществлению деятельности в границах территории объекта культурного наследия и требования к содержанию и использованию территории объекта культурного наследия устанавливаются законодательством Российской Федерации и Санкт-Петербурга об объектах культурного наследия.