



ПРАВИТЕЛЬСТВО САНКТ-ПЕТЕРБУРГА
КОМИТЕТ ПО ГОСУДАРСТВЕННОМУ КОНТРОЛЮ, ИСПОЛЬЗОВАНИЮ
И ОХРАНЕ ПАМЯТНИКОВ ИСТОРИИ И КУЛЬТУРЫ
РАСПОРЯЖЕНИЕ

окуд

05.03.2024

№ 254-рп

**Об утверждении границ и режима использования территории
объекта культурного наследия регионального значения
«Усадьба арх. Е.Гана (главный дом с территорией)»**

В соответствии со статьей 3.1, подпунктом 10 пункта 2 статьи 33 Федерального закона от 25.06.2002 № 73-ФЗ «Об объектах культурного наследия (памятниках истории и культуры) народов Российской Федерации» и пунктом 3.12 Положения о Комитете по государственному контролю, использованию и охране памятников истории и культуры, утвержденного постановлением Правительства Санкт-Петербурга от 28.04.2004 № 651, на основании историко-культурного исследования, выполненного ООО «Петрокарта» (от 14.09.2023 рег. № 01-43-22445/23-0-0):

1. Утвердить:

1.1. Границы территории объекта культурного наследия регионального значения «Усадьба арх. Е.Гана (главный дом с территорией)», расположенного по адресу: Санкт-Петербург, г. Петергоф, Собственный пр., 8, согласно приложению № 1 к распоряжению.

1.2. Режим использования территории объекта культурного наследия регионального значения «Усадьба арх. Е.Гана (главный дом с территорией)», расположенного по адресу: Санкт-Петербург, г. Петергоф, Собственный пр., 8, согласно приложению № 2 к распоряжению.

2. План границ комплекса усадьбы архитектора Гана Э.Л. памятника истории и культуры местного значения, утвержденный КГИОП 18.01.2000, признать утратившим силу.

3. Начальнику отдела государственного реестра объектов культурного наследия обеспечить:

3.1. Направление в Управление Федеральной службы государственной регистрации, кадастра и картографии по Санкт-Петербургу, Комитет по градостроительству и архитектуре копий распоряжений в срок, не превышающий пяти рабочих дней со дня издания распоряжения.

3.2. Уведомление лиц, являющихся собственниками или иными законными владельцами объекта, указанного в пункте 1 распоряжения, в срок, не превышающий трех рабочих дней со дня издания распоряжения.

3.3. Размещение настоящего распоряжения в электронной форме в локальной компьютерной сети КГИОП и его официальное опубликование.

3.4. Внесение соответствующих изменений в «Геоинформационную базу данных по объектам культурного наследия, границам и режимам зон охраны на территории Санкт-Петербурга».

4. Контроль за выполнением распоряжения возложить на начальника Управления государственного реестра объектов культурного наследия.

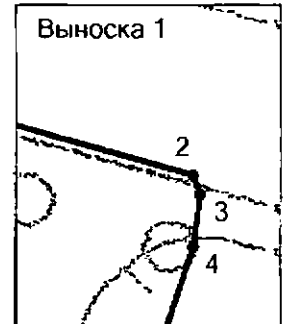
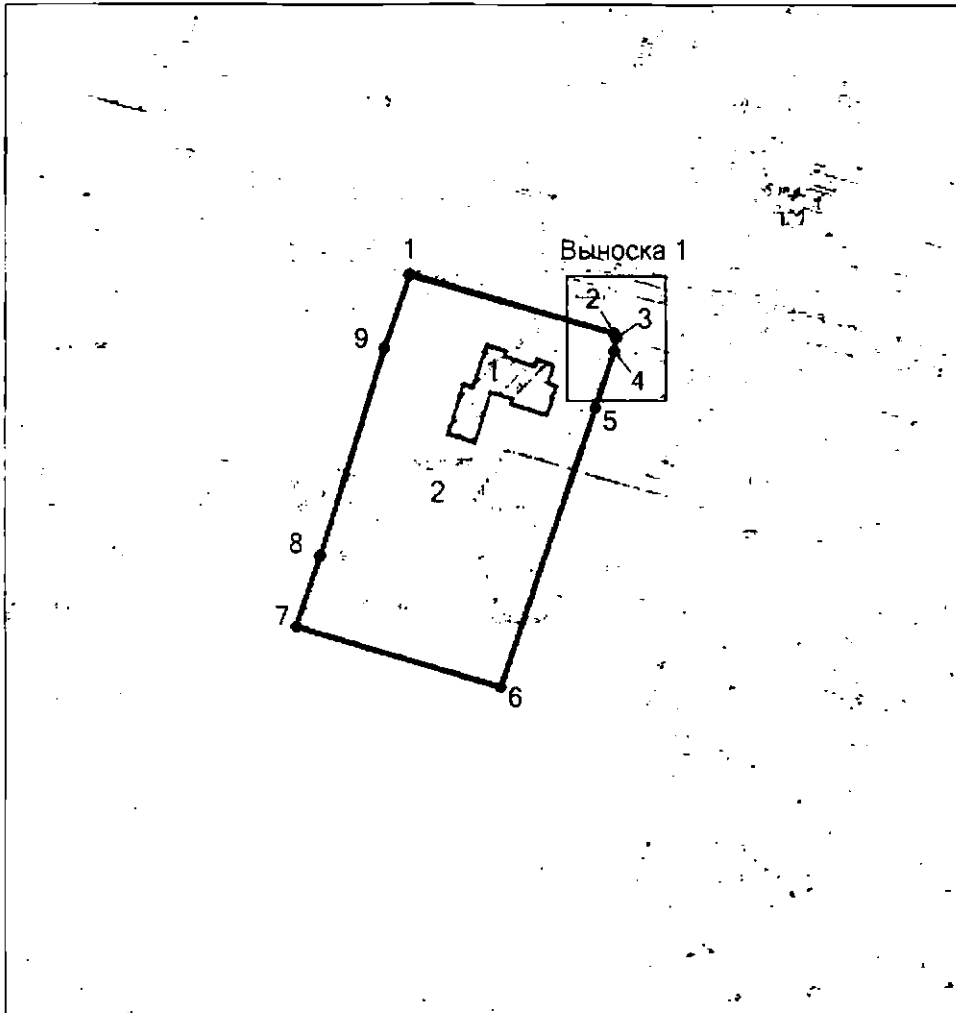
Председатель КГИОП



С.В. Макаров





Границы территории объекта культурного наследия регионального значения «Усадьба арх. Е.Гана (главный дом с территорией)» (далее – объект культурного наследия), расположенного по адресу: Санкт-Петербург, г. Петергоф, Собственный пр., 8

1. Схема границ территории объекта культурного наследия:



Масштаб 1:2000

Условные обозначения:

-  граница объекта культурного наследия
-  1 характерная точка границы объекта культурного наследия
-  территория, занимаемая объектом культурного наследия регионального значения
-  парки, сады, скверы, аллеи, бульвары, палисадники

Экспликация:

1. Главный дом;
2. Сад.

Перечень координат характерных точек границ территории
объекта культурного наследия:

Сведения о местоположении границ объекта					
1. Система координат <u>СК-1964</u>					
2. Сведения о характерных точках границ объекта					
Обозначение характерных точек границ	Координаты, м		Метод определения координат характерной точки	Средняя квадратическая погрешность положения характерной точки (M _t), м	Описание обозначения точки на местности (при наличии)
	X	Y			
1	2	3	4	5	6
1	89085.25	88945.32	Метод спутниковых геодезических измерений (определений)	0.10	–
2	89071.04	88995.46	Метод спутниковых геодезических измерений (определений)	0.10	–
3	89069.89	88995.86	Метод спутниковых геодезических измерений (определений)	0.10	–
4	89066.72	88995.47	Метод спутниковых геодезических измерений (определений)	0.10	–
5	89053.04	88990.83	Метод спутниковых геодезических измерений (определений)	0.10	–
6	88984.64	88967.56	Метод спутниковых геодезических измерений (определений)	0.10	–
7	88999.58	88917.46	Метод спутниковых геодезических измерений (определений)	0.10	–
8	89017.11	88923.64	Метод спутниковых геодезических измерений (определений)	0.10	–
9	89067.50	88939.06	Метод спутниковых геодезических измерений (определений)	0.10	–
1	89085.25	88945.32	Метод спутниковых геодезических измерений (определений)	0.10	–

Режим использования территории объекта культурного наследия регионального значения «Усадьба арх. Е.Гана (главный дом с территорией)», расположенного по адресу: Санкт-Петербург, г. Петергоф, Собственный пр., 8

1. На территории объекта культурного наследия запрещаются: строительство объектов капитального строительства и увеличение объемно-пространственных характеристик существующих на территории объекта культурного наследия объектов капитального строительства; проведение земляных, строительных, мелиоративных и иных работ, за исключением работ по сохранению (воссозданию) объекта культурного наследия или его отдельных элементов, сохранению историко-градостроительной или природной среды объекта культурного наследия, работ по капитальному ремонту общего имущества в многоквартирных домах, являющихся объектами культурного наследия, работ по капитальному ремонту общего имущества в многоквартирных домах, расположенных на территориях объектов культурного наследия и не являющихся объектами культурного наследия.

2. На территории объекта культурного наследия разрешается ведение хозяйственной деятельности, не противоречащей требованиям обеспечения сохранности объекта культурного наследия и позволяющей обеспечить функционирование объекта культурного наследия в современных условиях.

3. Требования к осуществлению деятельности в границах территории объекта культурного наследия и требования к содержанию и использованию территории объекта культурного наследия устанавливаются законодательством Российской Федерации и Санкт-Петербурга об объектах культурного наследия.