



ПРАВИТЕЛЬСТВО САНКТ-ПЕТЕРБУРГА  
КОМИТЕТ ПО ПРИРОДОПОЛЬЗОВАНИЮ,  
ОХРАНЕ ОКРУЖАЮЩЕЙ СРЕДЫ И ОБЕСПЕЧЕНИЮ  
ЭКОЛОГИЧЕСКОЙ БЕЗОПАСНОСТИ

РАСПОРЯЖЕНИЕ

21.02.2024

ОКУД  
№ 34-р

**Об уточнении местоположения  
береговой линии (границы водного  
объекта), границы водоохранной зоны  
и границы прибрежной защитной  
полосы ручья без названия (ИД 542)  
на территории Санкт-Петербурга**

В соответствии со статьей 65 Водного кодекса Российской Федерации, постановлением Правительства Российской Федерации от 10.01.2009 № 17 «Об утверждении Правил установления границ водоохранных зон и границ прибрежных защитных полос водных объектов» и постановлением Правительства Российской Федерации от 29.04.2016 № 377 «Об утверждении Правил определения местоположения береговой линии (границы водного объекта), случаев и периодичности ее определения и о внесении изменений в Правила установления на местности границ водоохранных зон и границ прибрежных защитных полос водных объектов»:

1. Уточнить местоположение береговой линии (границы водного объекта) ручья без названия (ИД 542) на территории Санкт-Петербурга, описание береговой линии, ее координаты и опорные точки, отображение береговой линии на картографических материалах согласно Приложению 1 к настоящему распоряжению.


2. Уточнить границу водоохранной зоны ручья без названия (ИД 542) на территории Санкт-Петербурга, описание границы водоохранной зоны, ее координаты и опорные точки, отображение границы водоохранной зоны на картографических материалах согласно Приложению 2 к настоящему распоряжению.

3. Уточнить границу прибрежной защитной полосы ручья без названия (ИД 542) на территории Санкт-Петербурга, описание границы прибрежной защитной полосы, ее координаты и опорные точки, отображение границы прибрежной защитной полосы на картографических материалах согласно Приложению 3 к настоящему распоряжению.

4. Определить для ручья без названия (ИД 542) ширину водоохранной зоны – 50 м, ширину прибрежной защитной полосы – 50 м.

5. Контроль за выполнением распоряжения остается за заместителем председателя Комитета по природопользованию, охране окружающей среды и обеспечению экологической безопасности в соответствии с распределением обязанностей.

Председатель Комитета



А.В.Герман

к распоряжению Комитета по природопользованию, охране окружающей среды и обеспечению экологической безопасности от 21.02.2024 № 34-р

**Местоположение береговой линии ручья без названия (ИД 542)  
на территории Санкт-Петербурга**

**Принятые сокращения:**

БЛ – береговая линия

ИД – идентификатор в перечне водных объектов Санкт-Петербурга

МСК – местная система координат

**1. Местоположение БЛ ручья без названия (ИД 542).**

1. МСК-64			2. Сведения о характерных точках БЛ ручья без названия (ИД 542)					
№ точки	координаты		№ точки	координаты		№ точки	координаты	
	X	Y		X	Y		X	Y
1	122727,38	70020,90	31	122810,53	70109,56	61	122802,84	70110,09
2	122729,08	70022,73	32	122807,01	70119,59	62	122802,84	70101,08
3	122731,54	70025,25	33	122806,16	70124,80	63	122802,05	70096,57
4	122733,72	70027,37	34	122803,64	70134,34	64	122799,13	70094,32
5	122736,90	70029,90	35	122802,05	70143,61	65	122794,23	70090,47
6	122739,75	70030,15	36	122801,99	70143,93	66	122789,72	70087,43
7	122741,34	70028,43	37	122804,04	70150,77	67	122786,88	70086,90
8	122744,52	70027,96	38	122805,63	70158,85	68	122783,23	70085,97
9	122747,64	70027,43	39	122806,29	70167,60	69	122778,46	70086,10
10	122752,81	70027,43	40	122805,76	70175,69	70	122775,64	70087,03
11	122759,40	70028,23	41	122806,02	70179,66	71	122772,10	70088,35
12	122762,99	70032,68	42	122805,23	70186,68	72	122765,85	70087,57
13	122765,21	70036,78	43	122803,90	70193,18	73	122764,24	70083,92
14	122768,01	70041,49	44	122802,98	70199,54	74	122764,58	70080,03
15	122768,91	70050,54	45	122801,25	70204,71	75	122764,47	70070,20
16	122769,44	70057,41	46	122799,59	70206,26	76	122763,33	70066,49
17	122769,33	70060,77	47	122794,62	70205,15	77	122763,33	70061,24
18	122770,51	70066,35	48	122792,61	70201,29	78	122763,07	70054,09
19	122771,44	70069,40	49	122794,36	70194,24	79	122762,01	70046,68
20	122773,02	70079,11	50	122796,48	70187,48	80	122760,68	70040,86
21	122773,16	70081,86	51	122799,00	70179,66	81	122758,57	70036,89
22	122775,54	70083,05	52	122798,87	70172,50	82	122754,86	70032,54
23	122786,81	70082,92	53	122798,89	70165,24	83	122751,66	70031,00
24	122793,57	70083,18	54	122798,34	70157,13	84	122748,38	70031,10
25	122798,60	70085,70	55	122795,55	70148,92	85	122744,06	70033,46
26	122801,25	70089,55	56	122795,39	70141,76	86	122737,03	70033,73
27	122804,96	70091,00	57	122796,28	70135,47	87	122730,41	70032,40
28	122807,22	70094,71	58	122797,81	70128,90	88	122728,95	70030,88
29	122809,07	70099,35	59	122799,66	70121,35	89	122724,97	70028,69
30	122810,66	70103,99	60	122802,31	70113,53			

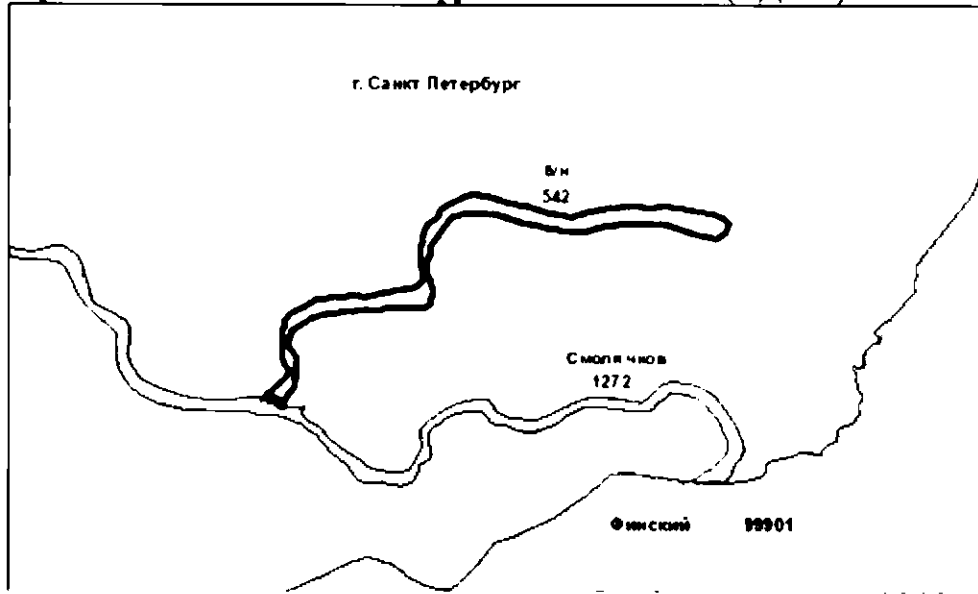
**2. Описание БЛ ручья без названия (ИД 542).**

Ручей без названия (ИД 542) протекает по территории Курортного района, муниципальный округ пос. Молодежное. Ручей является рукавом Смолячкова ручья (ИД 1272), вытекает из него и разгружает свои воды в песчаный берег Финского залива.

Описание береговой линии начинается с т.1, расположенной на левом берегу в месте вытекания ручья без названия (ИД 542) из Смолячкова ручья (ИД 1272). От т.1 левый берег идет на СВ до т.5, на север до т. 11, на ВСВ до т. 21, на север до т. 24, на СВ

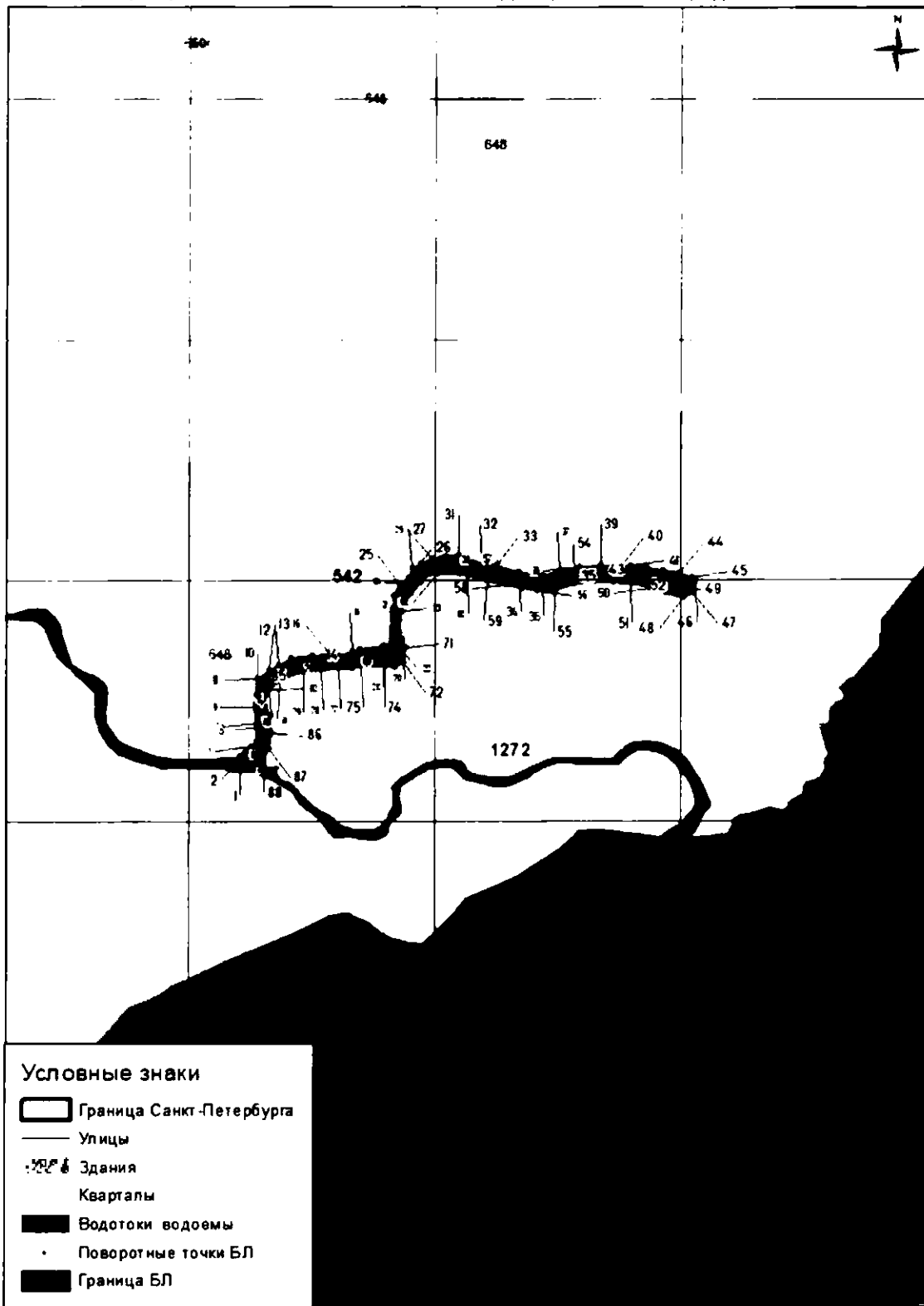
до 31, на восток до т. 45; на берегу дерева. Далее БЛ поворачивает на юг от т. 46 до т.48, и продолжает движение в обратном направлении на запад до т. 62, далее идет на ЮЗ до т. 67, на юг до т. 72, на запад до т. 80, на юг до т. 86. правый берег ручья завершается в т. 89, в месте вытекания ручья без названия (ИД 542) из Смолячкова ручья (ИД 1272); на берегу дерева и кустарниковая растительность.

**3. Карта-схема местоположения ручья без названия (ИД 542).**



**4. Карты-схемы местоположения БЛ ручья без названия (ИД 542).**

Граница береговой линии водного объекта на территории Санкт-Петербурга



Масштаб 1 : 2 000

ручей без названия (ИД 542)

к распоряжению Комитета по природопользованию, охране окружающей среды и обеспечению экологической безопасности от 21.02.2024 № 34-р

**Граница водоохранной зоны ручья без названия (ИД 542)  
на территории Санкт-Петербурга**

Принятые сокращения:

БЛ – береговая линия

ВЗ – водоохранная зона

ИД – идентификатор в перечне водных объектов Санкт-Петербурга

МСК – местная система координат

**1. Местоположение ВЗ ручья без названия (ИД 542).**

1. МСК-64			2. Сведения о характерных точках границ ВЗ ручья без названия (ИД 542)					
№ точки	координаты		№ точки	координаты		№ точки	координаты	
	X	Y		X	Y		X	Y
1	122860,42	70112,83	57	122722,89	70033,24	113	122804,04	70150,77
2	122853,29	70142,13	58	122723,04	70031,58	114	122801,99	70143,93
3	122855,92	70182,93	59	122723,38	70030,57	115	122802,05	70143,61
4	122848,60	70220,78	60	122723,93	70029,55	116	122803,64	70134,34
5	122840,92	70235,15	61	122724,97	70028,69	117	122806,16	70124,80
6	122830,03	70245,92	62	122728,95	70030,88	118	122807,01	70119,59
7	122815,66	70253,60	63	122730,41	70032,40	119	122810,53	70109,56
8	122799,59	70256,26	64	122737,03	70033,73	120	122810,66	70103,99
9	122781,68	70253,45	65	122744,06	70033,46	121	122809,07	70099,35
10	122769,62	70248,45	66	122748,38	70031,10	122	122807,22	70094,71
11	122759,27	70240,51	67	122751,66	70031,00	123	122804,96	70091,00
12	122751,32	70230,15	68	122754,86	70032,54	124	122801,25	70089,55
13	122745,26	70217,36	69	122758,57	70036,89	125	122798,60	70085,70
14	122742,71	70204,56	70	122760,68	70040,86	126	122793,57	70083,18
15	122743,57	70191,53	71	122762,01	70046,68	127	122786,81	70082,92
16	122748,87	70172,22	72	122763,07	70054,09	128	122775,54	70083,05
17	122745,66	70152,19	73	122763,33	70061,24	129	122773,16	70081,86
18	122746,07	70133,49	74	122763,33	70066,49	130	122773,02	70079,11
19	122732,89	70125,17	75	122764,47	70070,20	131	122771,44	70069,40
20	122723,29	70113,47	76	122764,58	70080,03	132	122770,51	70066,35
21	122723,52	70113,38	77	122764,24	70083,92	133	122769,33	70060,77
22	122724,62	70112,71	78	122765,85	70087,57	134	122769,44	70057,41
23	122725,80	70111,35	79	122772,10	70088,35	135	122768,91	70050,54
24	122726,65	70109,83	80	122775,64	70087,03	136	122768,01	70041,49
25	122726,90	70106,53	81	122778,46	70086,10	137	122765,21	70036,78
26	122726,23	70100,51	82	122783,23	70085,97	138	122762,99	70032,68
27	122724,79	70095,35	83	122786,88	70086,90	139	122759,40	70028,23
28	122722,33	70091,79	84	122789,72	70087,43	140	122752,81	70027,43
29	122719,96	70088,49	85	122794,23	70090,47	141	122747,64	70027,43
30	122718,61	70086,21	86	122799,13	70094,32	142	122744,52	70027,96
31	122716,66	70084,34	87	122802,05	70096,57	143	122741,34	70028,43
32	122714,97	70082,56	88	122802,84	70101,08	144	122739,75	70030,15
33	122714,66	70082,56	89	122802,84	70110,09	145	122736,90	70029,90
34	122714,41	70079,77	90	122802,31	70113,53	146	122733,72	70027,37
35	122697,41	70069,00	91	122799,66	70121,35	147	122731,54	70025,25
36	122697,69	70066,90	92	122797,81	70128,90	148	122729,08	70022,73
37	122698,46	70063,60	93	122796,28	70135,47	149	122727,38	70020,90
38	122699,64	70061,74	94	122795,39	70141,76	150	122727,38	70016,14

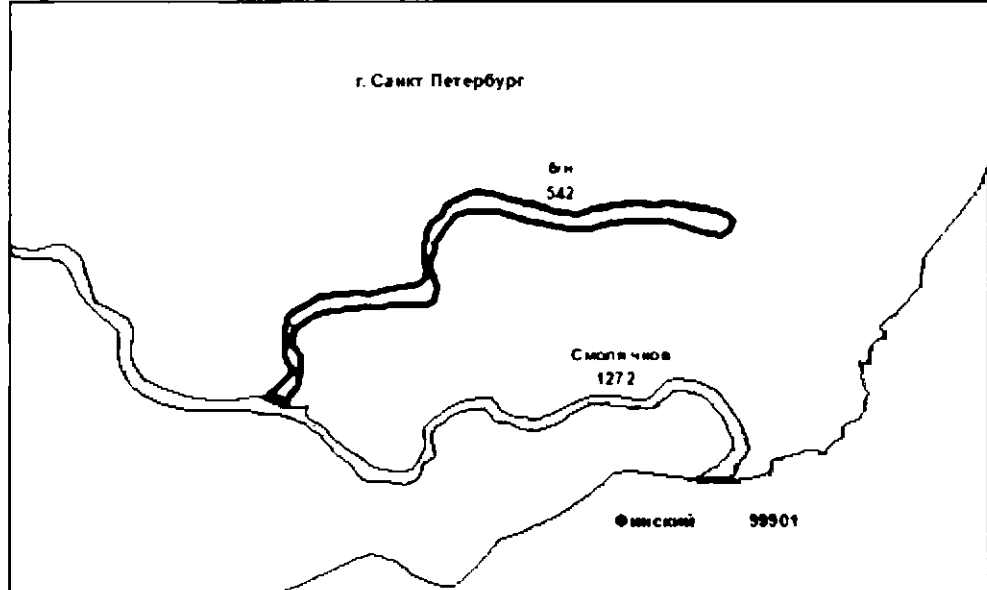
39	122700,74	70060,81	95	122795,55	70148,92	151	122727,35	70015,90
40	122702,01	70059,54	96	122798,34	70157,13	152	122726,58	70006,88
41	122703,02	70057,27	97	122798,89	70165,24	153	122726,58	70000,26
42	122704,64	70054,24	98	122798,87	70172,50	154	122727,11	69992,86
43	122706,82	70051,15	99	122799,00	70179,66	155	122728,17	69987,04
44	122710,97	70046,50	100	122796,48	70187,48	156	122731,61	69977,77
45	122714,77	70043,76	101	122794,36	70194,24	157	122734,77	69971,71
46	122716,18	70042,07	102	122792,61	70201,29	158	122737,13	69971,86
47	122717,37	70039,82	103	122794,62	70205,15	159	122752,08	69977,43
48	122718,50	70037,78	104	122799,59	70206,26	160	122775,47	69980,89
49	122719,91	70036,72	105	122801,25	70204,71	161	122789,83	69988,57
50	122721,03	70036,23	106	122802,98	70199,54	162	122802,66	70002,24
51	122722,45	70037,04	107	122803,90	70193,18	163	122811,31	70016,49
52	122723,12	70037,09	108	122805,23	70186,68	164	122818,06	70039,53
53	122723,59	70036,58	109	122806,02	70179,66	165	122842,56	70058,04
54	122723,55	70035,69	110	122805,76	70175,69	166	122852,06	70072,60
55	122723,25	70034,76	111	122806,29	70167,60	167	122858,01	70087,92
56	122722,87	70033,53	112	122805,63	70158,85	1	122860,42	70112,83

## 2. Описание ВЗ ручья без названия (ИД 542).

Ширина ВЗ ручья без названия (ИД 542) составляет 50 м.

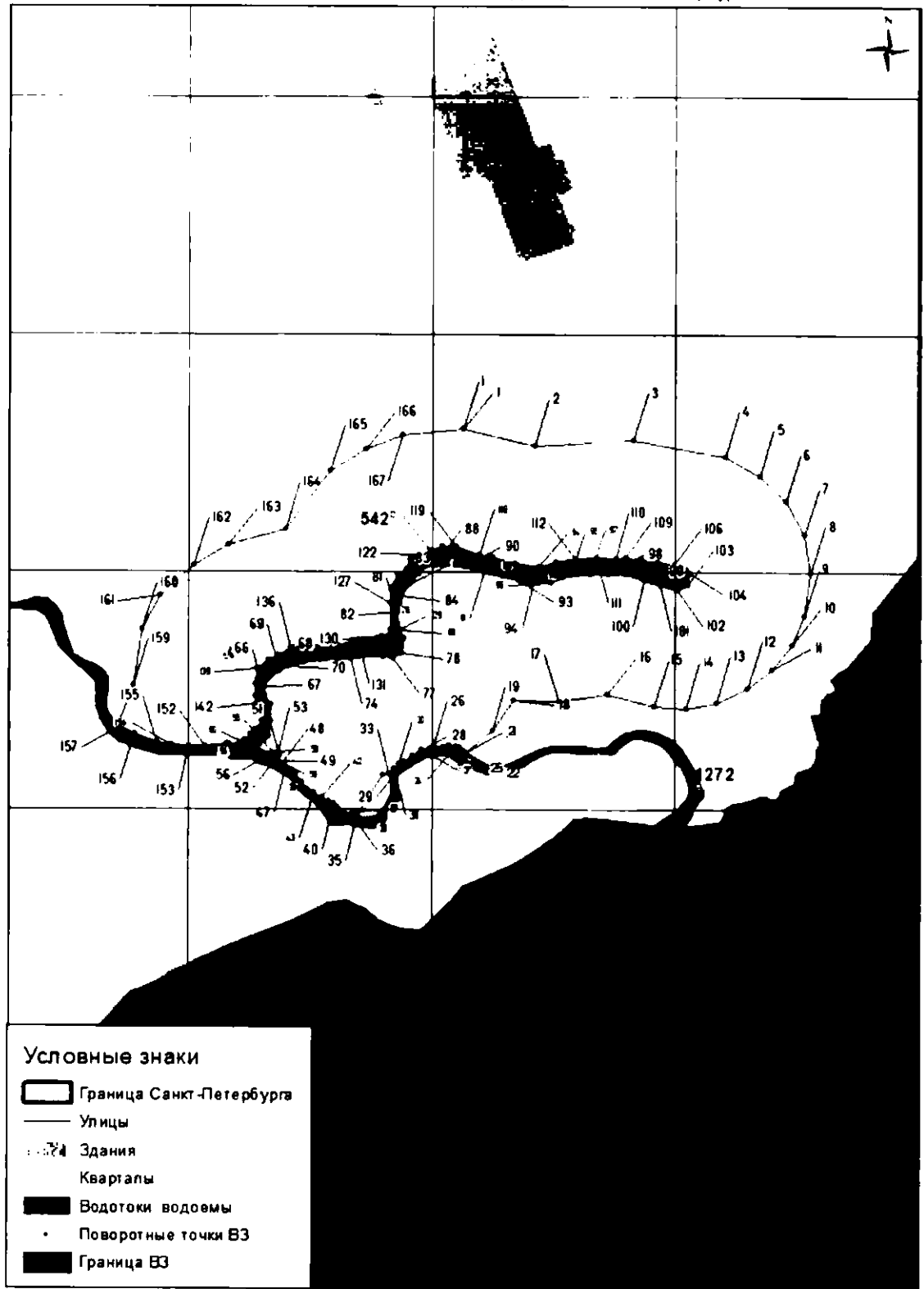
Водоохранная зона ручья без названия (ИД 542) находится на территории Курортного района, муниципальный округ пос.Молодежное. Ручей является рукавом Смолячкова ручья (ИД 1272), вытекает из него и разгружает свои воды в песчаный берег Финского залива.

Описание ВЗ начинается с т.1, расположенной на левом берегу ручья без названия (ИД 542). От т.1 граница ВЗ проходит на восток по правому берегу ручья до т. 4: на берегу лес. Далее ВЗ поворачивает на юг, до т.10 и движется в обратном направлении по правому берегу ручья, на запад до т.18: берег песчаный, частично зарастающий кустарниками. От т.18 до т.20 ВЗ движется на ЮЮЗ до границы БЛ Смолячкова ручья (ИД 1272). От т. 20 граница ВЗ проходит по левому берегу Смолячкова ручья (ИД 1272) на ЮЗ до т. 34; берег песчаный. От т. 35 на ЗСЗ ВЗ двигается также по левому берегу Смолячкова ручья (ИД 1272) до т. 61; берег зарастает кустарниками. Далее ВЗ двигается по БЛ ручья без названия (ИД 542) на север до т. 68; на берегу деревья. От т. 70 до т. 77 ВЗ двигается на восток: на берегу деревья и кустарники, на участке тт.75-77 песчаный берег. Далее ВЗ двигается на север до т. 84, с т. 85 до т. 86 ВЗ проходит на СВ, далее продолжает движение на восток до т.102; берег, зарастающий кустарниками. В этом месте ВЗ меняет направление на север до т. 104 и продолжает движение в обратном направлении на запад по лесу до т. 119. От т. 125 идет на ЮЗ, на юг до т. 129, на ЗЮЗ, на юг до .145, на ЮЗ до т. 149; берег проходит по лесу. Здесь ВЗ заканчивает движение по БЛ ручья без названия (ИД 542) и начинает двигаться по левому берегу Смолячкова ручья (ИД 1272) на запад по лесу до т. 157, заканчивает движение по БЛ Смолячкова ручья (ИД 1272). Далее ВЗ идет на север до т. 160, на СВ до т. 167, на восток до т. 168 и замыкается в т.1.

**3. Карта-схема местоположения ручья без названия (ИД 542).****4. Карты-схемы границы ВЗ ручья без названия (ИД 542).**



## Граница водоохранной зоны водного объекта на территории Санкт-Петербурга



Масштаб 1 : 2 000

ручей без названия (ИД 542)

к распоряжению Комитета по природопользованию, охране окружающей среды  
и обеспечению экологической безопасности от 21.02.2024 № 34-р

**Граница прибрежной защитной полосы ручья без названия (ИД 542)  
на территории Санкт-Петербурга**

**Принятые сокращения:**

БЛ – береговая линия

ВЗ – водоохранная зона

ИД – идентификатор в перечне водных объектов Санкт-Петербурга

МСК – местная система координат

ПЗП – прибрежная защитная полоса

**1. Местоположение ПЗП ручья без названия (ИД 542).**

1. МСК-64			2. Сведения о характерных точках границ ПЗП ручья без названия (ИД 542)					
№ точки	координаты		№ точки	координаты		№ точки	координаты	
	X	Y		X	Y		X	Y
1	122860,42	70112,83	57	122722,89	70033,24	113	122804,04	70150,77
2	122853,29	70142,13	58	122723,04	70031,58	114	122801,99	70143,93
3	122855,92	70182,93	59	122723,38	70030,57	115	122802,05	70143,61
4	122848,60	70220,78	60	122723,93	70029,55	116	122803,64	70134,34
5	122840,92	70235,15	61	122724,97	70028,69	117	122806,16	70124,80
6	122830,03	70245,92	62	122728,95	70030,88	118	122807,01	70119,59
7	122815,66	70253,60	63	122730,41	70032,40	119	122810,53	70109,56
8	122799,59	70256,26	64	122737,03	70033,73	120	122810,66	70103,99
9	122781,68	70253,45	65	122744,06	70033,46	121	122809,07	70099,35
10	122769,62	70248,45	66	122748,38	70031,10	122	122807,22	70094,71
11	122759,27	70240,51	67	122751,66	70031,00	123	122804,96	70091,00
12	122751,32	70230,15	68	122754,86	70032,54	124	122801,25	70089,55
13	122745,26	70217,36	69	122758,57	70036,89	125	122798,60	70085,70
14	122742,71	70204,56	70	122760,68	70040,86	126	122793,57	70083,18
15	122743,57	70191,53	71	122762,01	70046,68	127	122786,81	70082,92
16	122748,87	70172,22	72	122763,07	70054,09	128	122775,54	70083,05
17	122745,66	70152,19	73	122763,33	70061,24	129	122773,16	70081,86
18	122746,07	70133,49	74	122763,33	70066,49	130	122773,02	70079,11
19	122732,89	70125,17	75	122764,47	70070,20	131	122771,44	70069,40
20	122723,29	70113,47	76	122764,58	70080,03	132	122770,51	70066,35
21	122723,52	70113,38	77	122764,24	70083,92	133	122769,33	70060,77
22	122724,62	70112,71	78	122765,85	70087,57	134	122769,44	70057,41
23	122725,80	70111,35	79	122772,10	70088,35	135	122768,91	70050,54
24	122726,65	70109,83	80	122775,64	70087,03	136	122768,01	70041,49
25	122726,90	70106,53	81	122778,46	70086,10	137	122765,21	70036,78
26	122726,23	70100,51	82	122783,23	70085,97	138	122762,99	70032,68
27	122724,79	70095,35	83	122786,88	70086,90	139	122759,40	70028,23
28	122722,33	70091,79	84	122789,72	70087,43	140	122752,81	70027,43
29	122719,96	70088,49	85	122794,23	70090,47	141	122747,64	70027,43
30	122718,61	70086,21	86	122799,13	70094,32	142	122744,52	70027,96
31	122716,66	70084,34	87	122802,05	70096,57	143	122741,34	70028,43
32	122714,97	70082,56	88	122802,84	70101,08	144	122739,75	70030,15
33	122714,66	70082,56	89	122802,84	70110,09	145	122736,90	70029,90
34	122714,41	70079,77	90	122802,31	70113,53	146	122733,72	70027,37
35	122697,41	70069,00	91	122799,66	70121,35	147	122731,54	70025,25
36	122697,69	70066,90	92	122797,81	70128,90	148	122729,08	70022,73
37	122698,46	70063,60	93	122796,28	70135,47	149	122727,38	70020,90
38	122699,64	70061,74	94	122795,39	70141,76	150	122727,38	70016,14

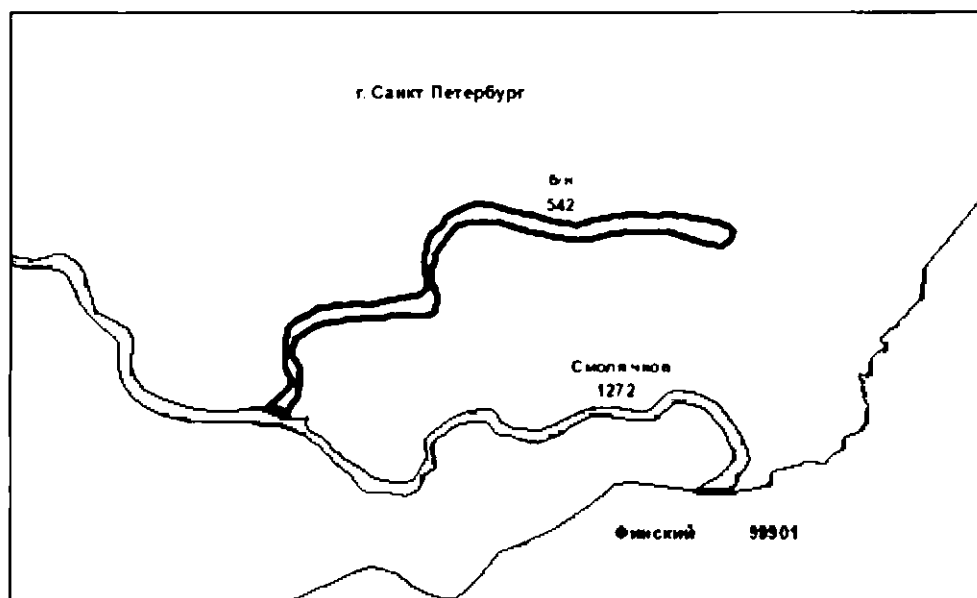
39	122700,74	70060,81	95	122795,55	70148,92	151	122727,35	70015,90
40	122702,01	70059,54	96	122798,34	70157,13	152	122726,58	70006,88
41	122703,02	70057,27	97	122798,89	70165,24	153	122726,58	70000,26
42	122704,64	70054,24	98	122798,87	70172,50	154	122727,11	69992,86
43	122706,82	70051,15	99	122799,00	70179,66	155	122728,17	69987,04
44	122710,97	70046,50	100	122796,48	70187,48	156	122731,61	69977,77
45	122714,77	70043,76	101	122794,36	70194,24	157	122734,77	69971,71
46	122716,18	70042,07	102	122792,61	70201,29	158	122737,13	69971,86
47	122717,37	70039,82	103	122794,62	70205,15	159	122752,08	69977,43
48	122718,50	70037,78	104	122799,59	70206,26	160	122775,47	69980,89
49	122719,91	70036,72	105	122801,25	70204,71	161	122789,83	69988,57
50	122721,03	70036,23	106	122802,98	70199,54	162	122802,66	70002,24
51	122722,45	70037,04	107	122803,90	70193,18	163	122811,31	70016,49
52	122723,12	70037,09	108	122805,23	70186,68	164	122818,06	70039,53
53	122723,59	70036,58	109	122806,02	70179,66	165	122842,56	70058,04
54	122723,55	70035,69	110	122805,76	70175,69	166	122852,06	70072,60
55	122723,25	70034,76	111	122806,29	70167,60	167	122858,01	70087,92
56	122722,87	70033,53	112	122805,63	70158,85	1	122860,42	70112,83

## 2. Описание ПЗП ручья без названия (ИД 542).

Ширина ПЗП ручья без названия (ИД 542) составляет 50 м.

Прибрежная защитная полоса ручья без названия (ИД 542) находится на территории Курортного района, муниципальный округ пос. Молодежное. Ручей является рукавом Смолячкова ручья (ИД 1272), вытекает из него и разгружает свои воды в песчаный берег Финского залива.

Описание ПЗП начинается с т.1, расположенной на левом берегу ручья без названия (ИД 542). От т.1 граница ПЗП проходит на восток по правому берегу ручья до т. 4; на берегу лес. Далее ПЗП поворачивает на юг, до т.10 и движется в обратном направлении по правому берегу ручья, на запад до т.18; берег песчаный, частично зарастающий кустарниками. От т.18 до т.20 ПЗП движется на ЮЮЗ до границы БЛ Смолячкова ручья (ИД 1272). От т. 20 граница ПЗП проходит по левому берегу Смолячкова ручья (ИД 1272) на ЮЗ до т. 34; берег песчаный. От т. 35 на ЗСЗ ПЗП двигается также по левому берегу Смолячкова ручья (ИД 1272) до т. 61; берег зарастает кустарниками. Далее ПЗП двигается по БЛ ручья без названия (ИД 542) на север до т. 68; на берегу деревья. От т. 70 до т. 77 ПЗП двигается на восток; на берегу деревья и кустарники, на участке тт.75-77 песчаный берег. Далее ПЗП двигается на север до т. 84, с т. 85 до т. 86 ПЗП проходит на СВ, далее продолжает движение на восток до т.102; берег, зарастающий кустарниками. В этом месте ПЗП меняет направление на север до т. 104 и продолжает движение в обратном направлении на запад по лесу до т. 119. От т. 125 идет на ЮЗ, на юг до т. 129, на ЗЮЗ, на юг до .145, на ЮЗ до т. 149; берег проходит по лесу. Здесь ПЗП заканчивает движение по БЛ ручья без названия (ИД 542) и начинает двигаться по левому берегу Смолячкова ручья (ИД 1272) на запад по лесу до т. 157, заканчивает движение по БЛ Смолячкова ручья(ИД 1272). Далее ПЗП идет на север до т. 160, на СВ до т. 167, на восток до т. 168 и замыкается в т.1.

**3. Карта-схема местоположения ручья без названия (ИД 542).****4. Карты-схемы границы ПЗП ручья без названия (ИД 542).**

Граница прибрежной защитной полосы водного объекта на территории Санкт-Петербурга

