



ПРАВИТЕЛЬСТВО САНКТ-ПЕТЕРБУРГА
КОМИТЕТ ПО ГОСУДАРСТВЕННОМУ КОНТРОЛЮ, ИСПОЛЬЗОВАНИЮ
И ОХРАНЕ ПАМЯТНИКОВ ИСТОРИИ И КУЛЬТУРЫ

РАСПОРЯЖЕНИЕ

11.03.2024

окуд
№ 280-рп

**Об утверждении предмета охраны
объекта культурного наследия
регионального значения
«Участок дворца Петра I»**

В соответствии с подпунктом 10 пункта 2 статьи 33 Федерального закона от 25.06.2002 № 73-ФЗ «Об объектах культурного наследия (памятниках истории и культуры) народов Российской Федерации» и пунктом 3.12 Положения о Комитете по государственному контролю, использованию и охране памятников истории и культуры, утвержденного постановлением Правительства Санкт-Петербурга от 28.04.2004 № 651, в связи с позицией судов общей юрисдикции относительно нормативного характера правовых актов, утверждающих предмет охраны объекта культурного наследия:

1. Утвердить предмет охраны объекта культурного наследия регионального значения «Участок дворца Петра I», расположенного по адресу: Санкт-Петербург, г. Кронштадт, Загородный район, согласно приложению к распоряжению.

2. Распоряжение КГИОП от 05.03.2020 № 85-р «Об утверждении предмета охраны объекта культурного наследия регионального значения «Участок дворца Петра I» признать утратившим силу.





3. Начальнику отдела государственного реестра объектов культурного наследия Управления государственного реестра объектов культурного наследия обеспечить размещение настоящего распоряжения в электронной форме в локальной компьютерной сети КГИОП и его официальное опубликование.

4. Контроль за выполнением распоряжения возложить на начальника Управления государственного реестра объектов культурного наследия.

Заместитель председателя КГИОП


Г.Р. Аганова

Предмет охраны
объекта культурного наследия регионального значения «Участок дворца Петра I»,
расположенного по адресу: Санкт-Петербург, Кронштадт, Загородный район

№ пп	Видовая принадлежность предмета охраны	Предмет охраны	Фотофиксация
1.	Объемно-пространственное решение и планировочное решение:	<p>местоположение исторических границ территории;</p> <p>историческое объемно-пространственное решение: сочетание боскетов с регулярной планировкой, открытыми пространствами парковых дорожек, площадок и прудов.</p>	 
2	Планировочная структура:	<p>историческое планировочное решение: симметричное; система взаимоперпендикулярных аллей (центральная, западная, восточная и поперечная) с площадками в узлах пересечения: центральная площадка круглая, западная и восточная площадки квадратные; пруды по сторонам центральной аллеи;</p>	 



историческое местоположение
дворца Петра I.

3	Гидротехнические сооружения:	пруды (два), западный и восточный: исторические габариты, абрис береговой линии; историческая конструкция берегоукрепления.	
---	------------------------------	--	--