



ПРАВИТЕЛЬСТВО САНКТ-ПЕТЕРБУРГА  
КОМИТЕТ ПО ГОСУДАРСТВЕННОМУ КОНТРОЛЮ, ИСПОЛЬЗОВАНИЮ  
И ОХРАНЕ ПАМЯТНИКОВ ИСТОРИИ И КУЛЬТУРЫ

РАСПОРЯЖЕНИЕ

11.03.2024

ОКУД  
№ 273-рп

**Об утверждении предмета охраны  
объекта культурного наследия  
федерального значения  
«Канал обводной (проводной) с чугунной оградой»**

В соответствии с подпунктом 10 пункта 2 статьи 33 Федерального закона от 25.06.2002 № 73-ФЗ «Об объектах культурного наследия (памятниках истории и культуры) народов Российской Федерации» и пунктом 3.12 Положения о Комитете по государственному контролю, использованию и охране памятников истории и культуры, утвержденного постановлением Правительства Санкт-Петербурга от 28.04.2004 № 651, в связи с позицией судов общей юрисдикции относительно нормативного характера правовых актов, утверждающих предмет охраны объекта культурного наследия:

1. Утвердить предмет охраны объекта культурного наследия федерального значения «Канал обводной (проводной) с чугунной оградой», расположенного по адресу: Санкт-Петербург, г. Кронштадт, согласно приложению к распоряжению.

2. Распоряжение КГИОП от 02.08.2017 № 373-р «Об утверждении предмета охраны объекта культурного наследия федерального значения «Канал обводной (проводной) с чугунной оградой» признать утратившим силу.

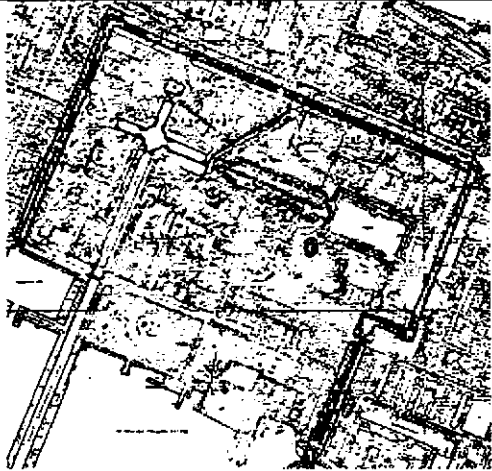


3. Начальнику отдела государственного реестра объектов культурного наследия Управления государственного реестра объектов культурного наследия обеспечить размещение настоящего распоряжения в электронной форме в локальной компьютерной сети КГИОП и его официальное опубликование.



4. Контроль за выполнением распоряжения возложить на начальника Управления государственного реестра объектов культурного наследия.








Заместитель председателя КГИОП





Г.Р. Аганова

Предмет охраны  
объекта культурного наследия федерального значения  
«Канал обводной (проводной) с чугунной оградой», расположенного по адресу:  
Санкт-Петербург, г. Кронштадт

| № пп                          | Виды предмета охраны  | Элементы предмета охраны   | Фотофиксация   |
|-------------------------------|---|--|--|
| 1                             | 2   | 3  | 4  |
| 1                             | Объемно-пространственное и планировочное решение территории ансамбля: | <p>местоположение и пространственно-планировочная композиция ансамбля и входящих в него объектов (канала и ограды);</p> <p>градостроительная и композиционная роль ансамбля в застройке центральной части Кронштадта;</p> <p>визуальная и функциональная связь между частями ансамбля, а также между ансамблем и прилегающими объектами гидросистемы и застройки центральной части Кронштадта («Екатерининский сад», «Канал им. Петра Великого с гидротехническими сооружениями», «Итальянский пруд», «Летний сад», «Пешеходный малый подвесной мост», «Устои подъемного моста через обводной канал», «Пеньковский мост через обводной канал», «Синий мост через обводной канал»).</p> |    |
| I. Обводной (проводной) канал |   |  |  |
| 1                             | Объемно-пространственное и планировочное решение территории:          | <p>гидротехническая связь с элементами гидросистемы центральной части Кронштадта (с Итальянским прудом в юго-западной части и отводным каналом канала им. Петра Великого в юго-восточной части);</p> <p>исторические габариты, конфигурация (П-образная), профиль берегоукрепления канала и его элементов (спуска с лестницами у соединения с выводным каналом канала им. Петра Великого в юго-восточной части);</p>   | <br> |

|   |                               |  |  |
|---|-------------------------------|--|--|
|   |                               | <p>местоположение, габариты и конфигурация исторических наклонных подпорных стенок берегоукрепления.</p>   |   |
| 2 | <p>Конструктивная система</p> | <p>историческая конструкция подпорных стенок берегоукрепления канала - облицовка прямоугольными гранитными блоками;</p> <p>исторические лестницы у спуска в юго-восточной части канала, – местоположение, габариты, конфигурация (маршевые), материал ступеней (гранит);</p> |  |

|                     |                                   |  |  |
|---------------------|-----------------------------------|--|--|
|                     |                                   | <p>исторические швартовочные кольца – местоположение (подпорные стенки,) – габариты, материал (металл);</p> <p>исторический механизм закрытия отводного канала Канала им. Петра Великого – местоположение (на северной стенке канала в его юго-восточной части), конструкция (лебедка с цепью и прямоугольная литая заглушка), габариты, материал (металл), оформление (прямоугольная литая заглушка с профилированным краем и литой надписью «Ижорский заводъ 1841 года»);</p> <p>оформление западной границы канала газонами вдоль ул. Карла Маркса.</p> |       |
| II. Чугунная ограда |                                   |  |  |
| 1                   | Объемно-пространственное решение: | местоположение, габариты участков ограды по западной, северной и северо-восточной границе канала;  |   |

|   |  |   |  |
|---|--|---|--|
|   |  | <p>исторический участок ограды Летнего сада, расположенный по южной границе обводного канала - местоположение, габариты.</p>  |   |
| 2 | <p>Конструктивная система и архитектурно-художественное решение:</p> | <p>участки ограды по западной, северной и северо-восточной границе канала:</p> <p>цоколь- местоположение, габариты, конфигурация (прямоугольная, со скошенной внешней частью), материал (блоки из гранита); оформление цоколя - фигурное завершение</p> <p>навершие и заполнение ограды – конструкция (опорные столбы, с горизонтальными направляющими и вертикальными стойками), габариты, материал (металл), техника исполнения (литье);</p> <p>оформление:<br/> опорные столбы навершия ограды круглого сечения с фигурными основаниями и фигурными завершениями со стилизованными изображениями урн;<br/> вертикальные стойки ограды с завершениями в виде стилизованных пик;</p> |    |

исторический участок ограды Летнего сада по южной границе обводного канала:

цоколь – местоположение, габариты, конфигурация (прямоугольная в профиле), материал (блоки из известняка);

навершие и заполнение ограды – конструкция (опорные столбы, с горизонтальными направляющими и вертикальными стойками); местоположение, габариты, материал (металл), техника исполнения (литье);

оформление:

опорные столбы навершия ограды прямоугольного сечения с фигурным ступенчатым основанием, прямоугольными филенками и накладными элементами растительного орнамента по внешним граням, накладным металлическим волотообразным орнаментом по граням в верхней части столбов и завершением в виде соединенных стилизованных якорей и алебард;

горизонтальные направляющие квадратного сечения и вертикальные стойки с завершениями в виде пик на шарах и фигурным орнаментом в центральной части и заполнением в виде стилизованного растительного и волотообразного рисунка у основания и центральной части.

